

DESLINDE DEL DOMINIO PÚBLICO MARÍTIMO-TERRESTRE  
 TRAMO: DESDE EL EXTREMO SUR DE LA URBANIZACIÓN PUIG VAL HASTA EL LÍMITE CON EL TÉRMINO MUNICIPAL DE LA POBLA DE FARNALS.

TÉRMINO MUNICIPAL DE EL PUIG DE SANTA MARÍA

PLANO Nº	HOJA Nº	PLANO:	REFERENCIA SERVICIO:	EXPEDIENTE DUNA:
2	1	DELIMITACIÓN PROVISIONAL	DL-43-V	DES01/14/46/0001

GRÁFICO DE DISTRIBUCIÓN DE HOJAS 1:5.000

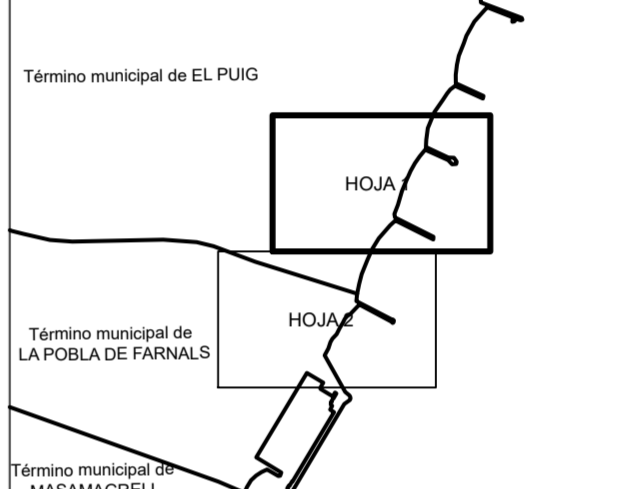
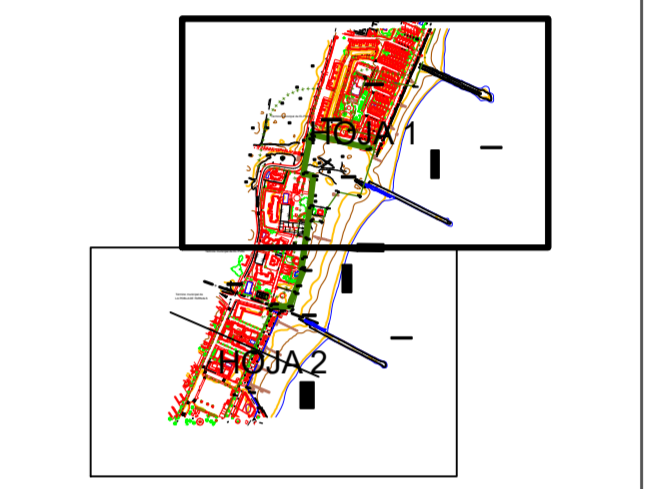


GRÁFICO DE DISTRIBUCIÓN DE HOJAS 1:1.000



El Jefe de Servicio de Proyectos y Obras  
 Fecha: Agosto de 2.023  
 El Jefe de Demarcación de Costas  
 Firma: Eugenio Jiménez Ferrer  
 Firma: Javier Estevan Sanchis

VERTICES POLIGONAL DEL DESLINDE				VERTICES POLIGONAL DE LA RIBERA DEL MAR			
Num	X	Y		Num	X	Y	
M-48	733832.32	4383781.98					
M-49	733806.90	4383721.90					
M-50	733779.07	4383656.85					
M-51	733763.86	4383621.06					
M-51.1	733746.71	4383580.19					
M-51.2	733732.85	4383547.58					
M-51.3	733726.10	4383531.58					
M-51.4	733718.92	4383514.70					
M-52	733711.10	4383496.39					
M-53	733642.33	4383532.98					
M-54	733583.08	4383547.31					
M-55	733579.21	4383537.85					
M-56	733564.63	4383460.59					
M-57	733596.89	4383456.62					
M-58	733578.49	4383386.69					
M-59	733570.41	4383321.40					

INFORMACIÓN CARTOGRÁFICA

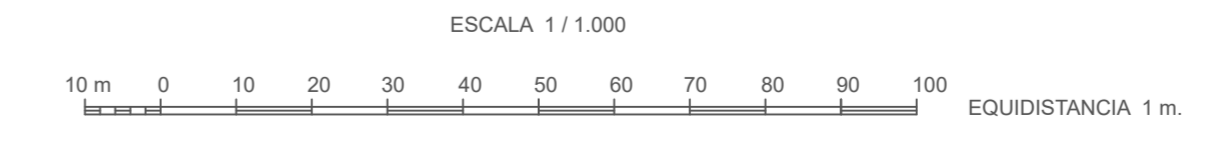
SISTEMA GEODÉSICO DE REFERENCIA: ETRS89  
 SISTEMA DE PROYECCIÓN CARTOGRÁFICA: U.T.M. - HUSO 30  
 ORIGEN DE ALTITUDES: NIVEL MEDIO DEL MAR EN ALCANTE  
 COORDENADAS U.T.M. ETRS89 EN MARCO DE HOJA  
 VUELO FOTOGRAMÉTRICO REALIZADO EN 2.009  
 AEROTRANGULACIÓN REALIZADA EN 2.009  
 APOYO DE CAMPO REALIZADO EN 2.009  
 RESTITUCIÓN Y EDICIÓN REALIZADO EN 2.016

SIGNOS CONVENCIONALES PARTICULARES

- LINEA DE COTA 0
- POLIGONAL DEL DESLINDE DEL D.P.M.T.
- LINEA DE RIBERA DEL MAR
- LÍMITE SERVIDUMBRE DE TRÁNSITO
- LÍMITE SERVIDUMBRE DE PROTECCIÓN
- LINEA DE DESLINDES ANTERIORES
- LÍMITE PARCELAS COLINDANTES
- LÍMITE DE SUELO URBANO
- LÍMITE DE TÉRMINO MUNICIPAL
- LÍMITE DE PROVINCIA
- VERTICES DE DESLINDE
- VERTICES DE RIBERA DE MAR
- VERTICES DE OTROS DESLINDES
- VERTICES DE DESLINDE INICIAL/FINAL TRAMO
- TERRENOS INNECESARIOS

OTROS SIGNOS

- Escarpado
- Muro/Alameda-Valla
- Selo
- Edificación en ruinas
- Tendido eléctrico / Tendido telefónico
- Deslindes colindantes
- Límite servidumbre de tránsito colindante
- Límite servidumbre de protección colindante
- Punto NAP / Punto Nivelación
- Vertice REGENTE / ROI ERGENS
- Vertice Topográfico
- Punto de Apoyo



CONSULTOR

ARCAYMA PROYECTOS 2.002 S.L.

NOTA: SI COINCIDE LA POLIGONAL DEL DESLINDE DE DPMT CON LA LINEA DE R.M. SOLO SE GRAFICA LA PRIMERA