

DEMARCACIÓN DE COSTAS EN ANDALUCÍA-MEDITERRANEO  
SERVICIO PROVINCIAL DE COSTAS EN ALMERÍA  
DESLINDE DEL DPMT DEL TRAMO DE COSTA COMPRENDIDO ENTRE LA BARRIADA DE  
SAN MIGUEL DE CABO DE GATA (INCLUIDA) Y EL LIMITE COMÚN DE LOS TÉRMINOS  
MUNICIPALES DE ALMERÍA Y NUJAR, EN EL TÉRMINO MUNICIPAL DE ALMERÍA.  
REFª DUNA: DES0103/04/0004-DES1001

TÉRMINO MUNICIPAL: ALMERÍA  
PROPUESTA DE DELIMITACIÓN DEL DPMT

SÍMBOLOS CONVENCIONALES	
	LÍNEA DE COSTA
	LÍNEA DE DERECHO DE DOMINIO PÚBLICO MARITIMO TERRESTRE
	LÍNEA DE DERECHO DE DOMINIO PÚBLICO MARITIMO TERRESTRE
	LÍNEA DE DERECHO DE DOMINIO PÚBLICO MARITIMO TERRESTRE
	LÍNEA DE DERECHO DE DOMINIO PÚBLICO MARITIMO TERRESTRE
	LÍNEA DE DERECHO DE DOMINIO PÚBLICO MARITIMO TERRESTRE
	LÍNEA DE DERECHO DE DOMINIO PÚBLICO MARITIMO TERRESTRE
	LÍNEA DE DERECHO DE DOMINIO PÚBLICO MARITIMO TERRESTRE
	LÍNEA DE DERECHO DE DOMINIO PÚBLICO MARITIMO TERRESTRE
	LÍNEA DE DERECHO DE DOMINIO PÚBLICO MARITIMO TERRESTRE
	LÍNEA DE DERECHO DE DOMINIO PÚBLICO MARITIMO TERRESTRE
	LÍNEA DE DERECHO DE DOMINIO PÚBLICO MARITIMO TERRESTRE
	LÍNEA DE DERECHO DE DOMINIO PÚBLICO MARITIMO TERRESTRE
	LÍNEA DE DERECHO DE DOMINIO PÚBLICO MARITIMO TERRESTRE
	LÍNEA DE DERECHO DE DOMINIO PÚBLICO MARITIMO TERRESTRE
	LÍNEA DE DERECHO DE DOMINIO PÚBLICO MARITIMO TERRESTRE

PLANO N.º	HOJA N.º	ESCALA	FECHA
3	6	1:10.000	ABRIL 2025
PLANO: DESLINDE DEL DOMINIO PÚBLICO MARITIMO TERRESTRE Y ZONAS DE SERVIDUMBRE ORTOFOTO.			

ESCALA GRÁFICA	
----------------	--

EXAMINADO Y CONFORME	
EL FUNCIONARIO DIRECTOR DE LOS TRABAJOS	EL JEFE DEL SERVICIO PROVINCIAL
Firma: Jaime Gómez de Gracia	Firma: Enrique López Ramírez
Fecha: ABRIL 2025	

INFORMACIÓN CARTOGRAFICA PROYECCIÓN U.T.M. EPSIODE INTERNACIONAL – WGS 84 ALTITUDES REFERIDAS AL NIVEL DEL MAR EN ALCANTARILLA VUELTO FOTOGRAFICO REALIZADO EN NOVIEMBRE 2023 POR TRACAT TRIANGULACIÓN PROPIA DE ESTE LEVANTAMIENTO REDONDA A LA RED GEOGRÁFICA NACIONAL APOYO DE CAMPO REALIZADO EN NOVIEMBRE DE 2023 RESTITUCIÓN Y DIBUJO REALIZADOS EN ABRIL DE 2025.	GRÁFICO DISTRIBUCIÓN DE HOJAS <table><tr><td>6</td><td>7</td><td>8</td></tr><tr><td>9</td><td>10</td><td>11</td></tr></table>	6	7	8	9	10	11
6	7	8					
9	10	11					

CSV : GEN-7c51-44d4-a100-c140-97ff-585b-aa74-f095

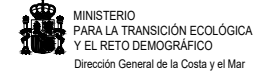
DIRECCIÓN DE VALIDACIÓN : https://run.gob.es/hsblF8yLcR

FIRMANTE(1) : JAIME GOMEZ DE GRACIA | FECHA : 30/04/2025 08:27 | NOTAS : F

FIRMANTE(2) : ENRIQUE LOPEZ RAMIREZ | FECHA : 30/04/2025 12:04 | NOTAS : CF







DESLINDE DEL DPMT DEL TRAMO DE COSTA COMPRENDIDO ENTRE LA BARRIADA DE SAN MIGUEL DE CABO DE GATA (INCLUIDA) Y EL LIMITE COMÚN DE LOS TÉRMINOS MUNICIPALES DE ALMERIA Y NIJAR, EN EL TERMINO MUNICIPAL DE ALMERÍA.

REFª DUNA: DES01/03/04/0004-DES10/01

**SIGNOS CONVENCIONALES**

	LÍNEA DE AGUA
	LÍNEA DE INTERRUPCIÓN DEL MAR
	LÍNEA DE INTERRUPCIÓN DEL CONTO POR CANTONAMIENTO CONTINUO
	LÍNEA DE INTERRUPCIÓN MARCADA DE TENDENCIA
	LÍNEA DE INTERRUPCIÓN MARCADA DE PROTECCIÓN
	LÍNEA DE TENDENCIA DE LA ZONA
	VERTICE EXTERIOR DEL DIBUJO PARALELO Y TENDENCIA DEL MAR
	VERTICE RASO DE INDETERMINADA
	VERTICE RASO DE POPULADO
	DELIMITACIÓN URBANA
	PERÍMETRO PARCELA DE COLONIZADO

ESCALA GRÁFICA 0 10 20 30 40 50 60 70 80 90 100m.

EXAMINADO Y CONFORME	
EL FUNCIONARIO DIRECTOR DE LOS TRABAJOS	EL JEFE DEL SERVICIO PROVINCIAL
<p><b>fecha:</b> <b>ABRIL 2025</b></p>	
Fdo: Jaime Gómez de Gracia	Fdo: Enrique López Ramírez

GRÁFICO DISTRIBUCIÓN DE HOJAS

6	7	8
9	10	11

PUNTO		COORDENADAS	
X	Y	X	Y
U-17	588004.57	607008.51	
U-18	588080.25	607007.78	
U-19	589057.77	606998.14	
U-20	590057.57	606997.36	
U-21	589758.23	606986.54	
U-22	589225.53	606961.32	
U-23	589238.65	606985.77	
U-24	589277.78	607006.68	
U-25	589249.88	607002.21	



DIRECCIÓN DE VALIDACIÓN : <https://run.gob.es/hsblF8yLcR>

FIRMANTE(2) : ENRIQUE LOPEZ RAMIREZ | FECHA : 30/04/2025 12:04 | NOTAS : CF



TÉRMINO MUNICIPAL: ALMERÍA  
PROPUESTA DE DELIMITACIÓN DEL DPMT

### SIGNOS CONVENCIONALES

	LÍNEA DE AGUA
	LÍNEA INTERIOR RIBERA DEL MAR
	LÍNEA DE DELINEACIÓN DEL DOMINIO PÚBLICO MARITIMO
	LÍNEA INTERIOR BORDILLO MAR DE TRÁNSITO
	LÍNEA INTERIOR BORDILLO MAR DE PROTECCIÓN
	LÍNEA DE BORDILLO DE LA ZONA I
	VÉRTECER DELINEADOR DEL DOMINIO PÚBLICO Y MARITIMO
	VÉRTECER BASO GEODÉSICO
	VÉRTECER BASE DE PLANTAMIENTO
	DELIMITACIÓN URBANA
	PERÍMETRO PARCELALES COLINDANTES

PLANO N°	HOJA N°	REFERENCIA CUNA	ESCALA	FECHA
3	8	06301000400000 06301001	1/1.000	ABRIL 2022
PLANO DESLINDE DEL DOMINIO PUBLICO MARITIMO TERRESTRE Y ZONAS DE SERVIDUMBRE (ORTOFOTO)				

ESCALA GRÁFICA

EXAMINADO Y CONFORME	
EL FUNCIONARIO DIRECTOR DE LOS TRABAJOS	EL JEFE DEL SERVICIO PROVINCIAL
Fecha: <b>ABRIL 2025</b>	
Fdo: Jaime Gómez de Gracia	Fdo: Enrique López Ramírez

INFORMACIÓN CARTOGRÁFICA  
PROYECCIÓN U.T.M. ELIPSOIDE INTERNACIONAL -  
HUSO 30.  
ALTITUDES REFERIDAS AL NIVEL DEL MAR EN  
ALCANTÉ.  
VUELO FOTOGRAFÉTICO REALIZADO EN  
NOVIEMBRE 2022 POR TRAGSATEC.  
TRIANGULACIÓN PROPIA DE ESTE LEVANTAMIENTO  
REFERIDA A LA RED GEODÉSICA NACIONAL.  
APOYO DE CAMPO REALIZADO EN NOVIEMBRE DE  
2022.  
RESTITUCIÓN Y DIBUJO REALIZADOS EN ABRIL DE  
2025.

GRÁFICO DISTRIBUCIÓN DE HOJAS

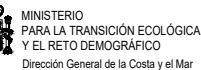
6	7	8
	9	10

VÉRTICES DE LA POLIGONAL DEL DESLINDE		
[7389]		
PUNTOS M		
VÉRTEX	X	Y
M-46	568425.31	4368953.28
M-47	568511.24	4368980.24
M-48	568696.34	4368955.10
M-49	568706.39	4368908.94
M-50	568795.58	4368775.56
M-51	568873.46	4368738.95
M-52	568952.67	4368665.10



FIRMANTE(2) : ENRIQUE LOPEZ RAMIREZ | FECHA : 30/04/2025 12:04 | NOTAS : CF





DEMARCACIÓN DE COSTAS EN ANDALUCÍA-MEDITERRANEO  
SERVICIO PROVINCIAL DE COSTAS EN ALMERÍA  
DESLINDE DEL DPMT DEL TRAMO DE COSTA COMPRENDIDO ENTRE LA BARRIADA DE  
SAN MIGUEL DE CABO DE GATA (INCLUIDA) Y EL LIMITE COMÚN DE LOS TÉRMINOS  
MUNICIPALES DE ALMERÍA Y NJAR, EN EL TÉRMINO MUNICIPAL DE ALMERÍA.  
REFª DUNA: DESO1/03/04/0004-DESO1/01

TÉRMINO MUNICIPAL: ALMERÍA  
PROPUESTA DE DELIMITACIÓN DEL DPMT

### SIGNOS CONVENCIONALES

	LÍNEA DE AZUL
	LÍNEA INTERIOR ROEDA DEL MAR
	LÍNEA DE DESLIZAR DEL DOMINIO PÚBLICO MAR
	LÍNEA INTERIOR DESPLAZAMIENTO DE TRÁNSITO
	LÍNEA INTERIOR DESPLAZAMIENTO DE PROTECCIÓN
	LÍNEA DE DESLIZAR DE LA E.T.
	VERTICES DESLIZAR DEL DOMINIO PÚBLICO Y V.
	VERTICES RAS EXISTENCIA
	VERTICES BASES DE REPLANTEO
	DESLIZAMIENTO URBANA
	PROYECTO DE PARQUEO DE CAL VEHICULAR


PLANO N°	HOJA N°	REFERENCIA OTRA: DE 301/03060004-DE3 1001	ESCALA	FECHA
3	9		1/1.000	ABRIL 2022
PLANO DESLINDE DEL DOMINIO PUBLICO MARITIMO TERRESTRE Y ZONAS DE SERVIDUMBRE, ORTOFOTO.				

ESCALA GRÁFICA 0 10 20 30 40 50 60 70 80 90 100m

EXAMINADO Y CONFORME	
EL FUNCIONARIO DIRECTOR DE LOS TRABAJOS	EL JEFE DEL SERVICIO PROVINCIAL
Fecha: ABRIL 2025	
Fdo: Jaime Gómez de Gracia	Fdo: Enrique López Ramirez

INFORMACIÓN CARTOGRÁFICA  
PROYECCIÓN U.T.M. ELIPSOIDE INTERNACIONAL -  
HUSO 30.  
ALTITUDES REFERIDAS AL NIVEL DEL MAR EN  
AUCANTE.  
VUELO FOTOMETRICO REALIZADO EN  
NOVIEMBRE 2022 POR TRASCATEC.  
TRIANGULACION PROPIA DE ESTE LEVANTAMIENTO  
REFERIDA A LA RED GEODÉSICA NACIONAL.  
APOYO DE CAMPO REALIZADO EN NOVIEMBRE DE  
2022.  
RESTITUCIÓN Y DIBUJO REALIZADOS EN ABRIL DE  
2025.

GRÁFICO DISTRIBUCIÓN DE HOJAS

6	7	8
	10	11

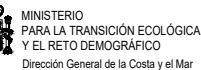


DIRECCIÓN DE VALIDACIÓN : <https://run.gob.es/hsblF8yLcR>

FIRMANTE(1) : JAIME GOMEZ DE GRACIA | FECHA : 30/04/2025 08:27 | NOTAS : F

FIRMANTE(2) : ENRIQUE LOPEZ RAMIREZ | FECHA : 30/04/2025 12:04 | NOTAS : CF





TÉRMINO MUNICIPAL: ALMERÍA  
PROPUESTA DE DELIMITACIÓN DEL DPMT

PLANO N°	HOJA N°	REFERENCIA DUNA: DE 361-0359-0004 DE 3/1001	ESCALA	FECHA
3	10	PLANO	1/1.000	ABRIL 2025
DESLINDE DEL DOMINIO PUBLICO MARITIMO TERRESTRE Y ZONAS DE SERVIDUMBRE, ORTOFOTO.				

EXAMINADO Y CONFORME	
EL FUNCIONARIO DIRECTOR DE LOS TRABAJOS	EL JEFE DEL SERVICIO PROVINCIAL
Fecha: <b>ABRIL 2025</b>	
Fdo: Jaime Gómez de Gracia	Fdo: Enrique López Ramírez

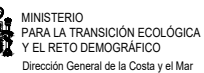
GRÁFICO DISTRIBUCIÓN DE HOJAS

6	7	8
9	10	11



FIRMANTE(2) : ENRIQUE LOPEZ RAMIREZ | FECHA : 30/04/2025 12:04 | NOTAS : CF





TÉRMINO MUNICIPAL: ALMERÍA  
PROPUESTA DE DELIMITACIÓN DEL DPMT

EXAMINADO Y CONFORME	
EL FUNCIONARIO DIRECTOR DE LOS TRABAJOS	EL JEFE DEL SERVICIO PROVINCIAL
Fecha: <b>ABRIL 2025</b>	
Fdo: Jaime Gómez de Gracia	Fdo: Enrique López Ramírez

GRÁFICO DISTRIBUCIÓN DE HOJAS

6	7	8
9	10	11

VERTICES DE LA POLIGONAL DEL DESLINDE (TRIENIO) PUNTOS M		
NOMBRE	X	Y
M-53	5899528.21	4069951.20
M-54	589954.36	4068539.58
M-55	5302515.75	4069503.46
M-56	5302078.49	4068445.89
M-57	530260.37	4069405.96
M-58	530268.35	4068378.43
M-59	530268.41	4068328.52
M-60	530223.08	4068256.52
M-61	530181.65	4068203.84
M-62	530132.46	4068128.08



FIRMANTE(2) : ENRIQUE LOPEZ RAMIREZ | FECHA : 30/04/2025 12:04 | NOTAS : CF