



**MINISTERIO
PARA LA TRANSICIÓN ECOLÓGICA
Y EL RETO DEMOGRÁFICO**
Dirección General de la Costa y el Mar

DEMARCACIÓN DE COSTAS EN ANDALUCÍA-MEDITERRANEO
SERVICIO PROVINCIAL DE COSTAS EN ALMERÍA

DESLINDE DEL DPMT DEL TRAMO DE COSTA COMPRENDIDO ENTRE LA BARRIADA DE
SAN MIGUEL DE CABO DE GATA (INCLUIDA) Y EL LIMITE COMÚN DE LOS TÉRMINOS
MUNICIPALES DE ALMERÍA Y NIJAR, EN EL TÉRMINO MUNICIPAL DE ALMERÍA.

REFª DUNA: DES01/03/04/0004-DES10/01

TÉRMINO MUNICIPAL: ALMERÍA
PROPUESTA DE DELIMITACIÓN DEL DPMT

SIGNOS CONVENCIONALES

- LÍNEA DE AGUA
- LÍNEA INTERIOR RIBERA DEL MAR
- LÍNEA DE SEPARACIÓN DEL DOMINIO PÚBLICO MARITIMO
- LÍNEA INTERIOR REGULADORA DE TRÁNSITO
- LÍNEA INTERIOR REGULADORA DE PROTECCIÓN
- LÍNEA DE SEPARACIÓN DE LA U.M.T.
- ⊗ VERTICER SEPARADOR DEL DOMINIO PÚBLICO Y V.
- ⚠ VERTICER RIESGO EXISTENCIAL
- ⚠ VERTICER BASES DE REPLANTEO DEL METRISMO URBANA
- PERÍMETRO PARTICULAR DE COLINDANTES

| | | | | |
|---|---------|---|---------|------------|
| PLANO N° | HOJA N° | REFERENCIA DUNA: 0630103304000040630101 | ESCALA | FECHA |
| 3 | 12 | PLANO | 1/1.000 | ABRIL 2022 |
| DESLINDE DEL DOMINIO PUBLICO MARITIMO TERRESTRE Y ZONAS DE SERVIDUMBRE (ORTOFOTO) | | | | |

ESCALA GRÁFICA. 0 10 20 30 40 50 60 70 80 90 100m

EXAMINADO Y CONFORME

EL FUNCIONARIO
DIRECTOR DE LOS TRABAJOS

EL JEFE DEL SERVICIO PROVINCIAL

Fecha:
ABRIL 2025

Fdo. Jaime Gómez de Gracia

Fdo. Enrique López Ramírez

INFORMACIÓN CARTOGRÁFICA
PROYECCIÓN U.T.M. ELIPSOIDE INTERNACIONAL -
HUSO 30.
ALTITUDES REFERIDAS AL NIVEL DEL MAR EN
Alicante.
VUELO FOTOGRAMÉTRICO REALIZADO EN
NOVIEMBRE 2022 POR TRAGSAT-EC.
TRIANGULACIÓN PROPIA DE ESTE LEVANTAMIENTO
REFERIDA A LA RED GEODÉSICA NACIONAL.
APOYO DE CAMPO REALIZADO EN NOVIEMBRE DE
2022.
RESTITUCIÓN Y DIBUJO REALIZADOS EN ABRIL DE
2025.

GRÁFICO DISTRIBUCIÓN DE HOJAS

| | | |
|----|----|----|
| 12 | 13 | 14 |
| 15 | 16 | 17 |

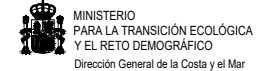


CSV : GEN-df3e-407c-a553-53f0-14fa-0d71-cd91-5cfa

DIRECCIÓN DE VALIDACIÓN : <https://run.gob.es/hsblF8yLcR>

FIRMANTE(1) : JAIME GOMEZ DE GRACIA | FECHA : 30/04/2025 08:28 | NOTAS : F

FIRMANTE(2) : ENRIQUE LOPEZ RAMIREZ | FECHA : 30/04/2025 12:04 | NOTAS : CF



TÉRMINO MUNICIPAL: ALMERÍA
PROPUESTA DE DELIMITACIÓN DEL DPMT

| | | | | |
|---|---------|--|---------|------------|
| PLANO N° | HOJA N° | REFERENCIA DUNA: DES0103040004-DES1001 | ESCALA | FECHA |
| 3 | 13 | PLANO | 1/1.000 | ABRIL 2025 |
| DESLINDE DEL DOMINIO PUBLICO MARITIMO TERRESTRE Y ZONAS DE SERVIDUMBRE, ORTOFOTO. | | | | |

| | |
|--|---------------------------------|
| EXAMINADO Y CONFORME | |
| EL FUNCIONARIO DIRECTOR DE LOS TRABAJOS | EL JEFE DEL SERVICIO PROVINCIAL |
| Fecha: ABRIL 2025 | |
| Fdo: Jaime Gómez de Gracia | Fdo: Enrique López Ramírez |

GRÁFICO DISTRIBUCIÓN DE HOJAS

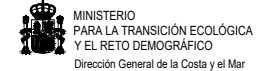
| | | |
|----|----|----|
| 12 | 13 | 14 |
| 15 | 16 | 17 |

| vértice | x | y |
|---------|------------|------------|
| W-43 | 6701.53 11 | 4260000.06 |



DIRECCIÓN DE VALIDACIÓN : <https://run.gob.es/hsblF8yLcR>

FIRMANTE(2) : ENRIQUE LOPEZ RAMIREZ | FECHA : 30/04/2025 12:04 | NOTAS : CF



DESLINDE DEL DPMT DEL TRAMO DE COSTA COMPRENDIDO ENTRE LA BARRIADA DE
SAN MIGUEL DE CABO DE GATA (INCLUIDA) Y EL LIMITE COMÚN DE LOS TÉRMINOS
MUNICIPALES DE ALMERIA Y NIJAR, EN EL TERMINO MUNICIPAL DE ALMERÍA.

REFª DUNA: DES01/03/04/0004-DES10/01

SIGNOS CONVENCIONALES

| | |
|--|---|
| | LÍNEA DE AGUA |
| | LÍNEA INTERIOR SOBRE EL MAR |
| | LÍNEA DE SEPARACIÓN DEL DOMINIO PÚBLICO MAR |
| | LÍNEA INTERIOR DESEMPUÑO DE TRANSITO |
| | LÍNEA INTERIOR DESEMPUÑO DE PROTECCIÓN |
| | LÍNEA DE SEPARACIÓN DE LA S.T. |
| | VERTICES EXISTENTES DEL DOMINIO PÚBLICO |
| | VERTICES NUEVO GEODÉSICA |
| | VERTICES BASES DE REEMPLAZO |
| | DELIMITACIÓN URBANA |
| | PERÍMETRO PARQUEAS COORDINANTES |

ESCALA GRÁFICA

| | |
|---|---------------------------------|
| EXAMINADO Y CONFORME | |
| EL FUNCIONARIO DIRECTOR DE LOS TRABAJOS | EL JEFE DEL SERVICIO PROVINCIAL |
| <p align="center">Fecha: ABRIL 2025</p> | |
| Fdo: Jaime Gómez de Gracia | Fdo: Enrique López Ramírez |

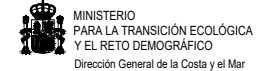
INFORMACIÓN CARTOGRÁFICA
PROYECCIÓN U.T.M. ELIPSOIDE INTERNACIONAL -
HUSO 30.
ALTITUDES REFERIDAS AL NIVEL DEL MAR EN
ALCANTE.
VUELO FOTOGRAMÉTRICO REALIZADO EN
NOVIEMBRE 2022 POR TRAGSATEC.
TRIANGULACIÓN PROPIA DE ESTE LEVANTAMIENTO
REFERIDA A LA RED GEODÉSICA NACIONAL.
APOYO DE CAMPO REALIZADO EN NOVIEMBRE DE
2022.
RESTITUCIÓN Y DIBUJO REALIZADOS EN ABRIL DE
2025.

GRÁFICO DISTRIBUCIÓN DE HOJAS

| | | | |
|----|----|----|----|
| 12 | 13 | 14 | |
| | 15 | 16 | 17 |



FIRMANTE(2) : ENRIQUE LOPEZ RAMIREZ | FECHA : 30/04/2025 12:04 | NOTAS : CF



DESLINDE DEL DPMT DEL TRAMO DE COSTA COMPRENDIDO ENTRE LA BARRIADA DE
SAN MIGUEL DE CABO DE GATA (INCLUIDA) Y EL LIMITE COMÚN DE LOS TÉRMINOS
MUNICIPALES DE ALMERIA Y NIJAR, EN EL TERMINO MUNICIPAL DE ALMERÍA.

REFª DUNA: DES01/03/04/0004-DES10/01

SIGNOS CONVENCIONALES

- LINEA DE AGUA
- - - LINEA DE PROFUNDIDAD DEL MAR
- LINEA DE SEPARACIÓN DEL SUBSTRATO DEL MANTAL MARINO
- LINEA DE PROFUNDIDAD DEL MANTAL MARINO
- +++++ LINEA DE PROFUNDIDAD DE PROTECCIÓN
- LINEA DE SEPARACIÓN DE LA C.A.T.
- ⊙ LINEA DE SEPARACIÓN DEL SUBSTRATO PASCUELO Y MARINA DEL MAR
- ⊙ VERTICEDOR DE RED SUBACUÁTICA
- ⊙ VERTICEDOR DE RED DE REPLICADOS
- DELIMITACIÓN LÍNEA
- PERÍMETRO DE PROTECCIÓN DEL SUBSTRATO

ESCALA GRÁFICA

| | |
|--|---------------------------------|
| EXAMINADO Y CONFORME | |
| EL FUNCIONARIO DIRECTOR DE LOS TRABAJOS | EL JEFE DEL SERVICIO PROVINCIAL |
| Fecha: ABRIL 2025 | |
| Fdo: Jaime Gómez de Gracia | Fdo: Enrique López Ramírez |

GRÁFICO DISTRIBUCIÓN DE HOJAS

| | | |
|----|----|----|
| 12 | 13 | 14 |
| 15 | 16 | |

| Vértice | X | Y |
|---------|-----------|-----------|
| 18-19 | 107000.12 | 400000.45 |
| 19-20 | 107217.12 | 400000.45 |



FIRMANTE(2) : ENRIQUE LOPEZ RAMIREZ | FECHA : 30/04/2025 12:04 | NOTAS : CF

TÉRMINO MUNICIPAL: ALMERÍA
PROPUESTA DE DELIMITACIÓN DEL DPMT

SIGNOS CONVENCIONALES

| | |
|---|--|
|  | LÍNEA DE AGUA |
|  | LÍNEA INTERIOR SOBRE DEL MAR |
|  | LÍNEA DE DELINEAR DEL DOMINIO PÚBLICO |
|  | LÍNEA INTERIOR DE VIGILANCIA DE TRÁNSITO |
|  | LÍNEA INTERIOR DE VIGILANCIA DE PROTECCIÓN |
|  | LÍNEA DE DELINEAR DE LA J.M.T. |
|  | VERTICES DELINEAR DEL DOMINIO PÚBLICO |
|  | VERTICES HORIZONTEAL |
|  | VERTICES BASE DE REEMPLAZO |
|  | DELINEACIÓN URBANA |
|  | PERÍMETRO PARQUEO CON INDICADORES |

| | | | | |
|---|---------|---|---------|------------|
| PLANO N° | HOJA N° | REFERENCIA DUNA: D650103000000-D65 1001 | ESCALA | FECHA |
| 3 | 17 | PLANO | 1/1.000 | ABRIL 2022 |
| DESLINDE DEL DOMINIO PÚBLICO MARÍTIMO TERRESTRE Y ZONAS DE SERVIDUMBRE ORTOFOTO | | | | |



| | |
|--|---------------------------------|
| EXAMINADO Y CONFORME | |
| EL FUNCIONARIO DIRECTOR DE LOS TRABAJOS | EL JEFE DEL SERVICIO PROVINCIAL |
| Fecha: ABRIL 2025 | |
| Fdo: Jaime Gómez de Gracia | Fdo: Enrique López Ramírez |

INFORMACIÓN CARTOGRÁFICA
PROYECCIÓN U.T.M. EIPSOIDE INTERNACIONAL -
HUSO 30.
ALTITUDES REFERIDAS AL NIVEL DEL MAR EN
AUCANTE.
VUELO FOTOGRAFICO REALIZADO EN
NOVIEMBRE 2022 POR TRAGSATEC.
TRIANGULACION PROPIA DE ESTE LEVANTAMIENTO
REFERIDA A LA RED GEOCELSA NACIONAL.
APOYO DE CAMPO REALIZADO EN NOVIEMBRE DE
2022.
RESTITUCIÓN Y DIBUJO REALIZADOS EN ABRIL
2025.

GRÁFICO DISTRIBUCIÓN DE HOJAS

| | | |
|----|----|----|
| 12 | 13 | 14 |
| 15 | 16 | 17 |

| VERTICE | X | Y |
|---------|-----------|------------|
| M-74 | 570505.57 | 4068384.95 |
| M-75 | 570564.07 | 4068338.51 |
| M-76 | 570600.17 | 4068297.49 |
| M-77 | 570622.94 | 4068259.06 |
| M-78 | 570629.40 | 4068235.46 |
| M-79 | 570678.63 | 4068172.75 |



FIRMANTE(2) : ENRIQUE LOPEZ RAMIREZ | FECHA : 30/04/2025 12:04 | NOTAS : CF