


FIRMANTE(2) : ENRIQUE LOPEZ RAMIREZ | FECHA : 30/04/2025 12:04 | NOTAS : CF





FIRMANTE(2) : ENRIQUE LOPEZ RAMIREZ | FECHA : 30/04/2025 12:04 | NOTAS : CF



CSV : GEN-de59-5abe-d8ce-b151-b013-d50b-6951-5dbb
DIRECCIÓN DE VALIDACIÓN : <https://run.gob.es/hsblF8yLcR>
FIRMANTE(1) : JAIME GOMEZ DE GRACIA | FECHA : 30/04/2025 08:28 | NOTAS : F
FIRMANTE(2) : ENRIQUE LOPEZ RAMIREZ | FECHA : 30/04/2025 12:04 | NOTAS : CF

TÉRMINO MUNICIPAL: ALMERÍA
PROPUESTA DE DELIMITACIÓN DEL DPMT




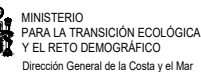
GRÁFICO DISTRIBUCIÓN DE HOJAS

18	19
20	21
22	23

VERTICES DE LA POLIGONAL DEL DESPLAZE EN 1989		
VERTICE	X	Y
M-99	5379722.80	4087707.55
M-100	5379703.74	4087044.99
M-101	5379094.37	4087010.55
M-102	5379885.73	4086991.71
M-103	5379675.37	4086995.38
M-104	5379684.16	4086842.53
M-105	5379688.45	4086793.46
M-106	5379688.33	4086883.17
M-107	5379681.80	4086833.92



FIRMANTE(2) : ENRIQUE LOPEZ RAMIREZ | FECHA : 30/04/2025 12:04 | NOTAS : CF



TÉRMINO MUNICIPAL: ALMERÍA
PROPUESTA DE DELIMITACIÓN DEL DPMT

PLANO N°	HOJA N°	REFERENCIA DUNA: 06.01.10.006-0006-06/01/01	ESCALA	FECHA
3	23	PLANO	1/1.000	ABRIL 2011
DESLINDE DEL DOMINIO PUBLICO MARITIMO TERRESTRE Y ZONAS DE SERVIDUMBRE ORTOFOTO.				




GRÁFICO DISTRIBUCIÓN DE HOJAS

18	19
20	21
22	23



FIRMANTE(2) : ENRIQUE LOPEZ RAMIREZ | FECHA : 30/04/2025 12:04 | NOTAS : CF

FIRMANTE(2) : ENRIQUE LOPEZ RAMIREZ | FECHA : 30/04/2025 12:04 | NOTAS : CF

CSV : GEN-de59-5abe-d8ce-b151-b013-d50b-6951-5dbb
DIRECCIÓN DE VALIDACIÓN : <https://run.gob.es/hsblF8yLcR>
FIRMANTE(1) : JAIME GOMEZ DE GRACIA | FECHA : 30/04/2025 08:28 | NOTAS : F
FIRMANTE(2) : ENRIQUE LOPEZ RAMIREZ | FECHA : 30/04/2025 12:04 | NOTAS : CF