INFORME DE FIRMA, no sustituye al documento original | C.S.V. : GEN-3c52-619f-ced0-5901-e300-2c63-784e-8a83 | Puede verificar la integridad de este documento en la siguiente dirección: https://run.gob.es/hsblF8yLcR



MINISTERIO
PARA LA TRANSICIÓN ECOLÓGICA
Y EL RETO DEMOGRÁFICO
Dirección General de la Costa y el Mar

DEMARCACIÓN DE COSTAS EN ANDALUCÍA-MEDITERRANEO
SERVICIO PROVINCIAL DE COSTAS EN ALMERÍA

DESLINDE DEL DPMT DEL TRAMO DE COSTA COMPRENDIDO ENTRE LA ZONA DE APARCAMIENTO DE VEHÍCULOS A LEVANTE DEL APARTAHOTEL AGUAMARINA DE LA URBANIZACIÓN ALMERIMAR (1ª FASE) Y LA URBANIZACIÓN DE PLAYA SERENA, EN LOS TT.MM. DE EL EJIDO Y ROQUETAS DE MAR (ALMERÍA).
DES01/08/04/0004-DES10/01.

TÉRMINOS MUNICIPALES: EL EJIDO Y ROQUETAS DE MAR

PROPUESTA DE DELIMITACIÓN DEL DPMT

SIGNOS CONVENCIONALES

- LÍNEA DE AGUA
- LÍMITE INTERIOR RIBERA DEL MAR
- LÍNEA DE DESLINDE DEL DOMINIO PÚBLICO MARÍTIMO TERRESTRE
- LÍMITE INTERIOR SERVIDUMBRE DE TRÁNSITO
- LÍMITE INTERIOR SERVIDUMBRE DE PROTECCIÓN
- LÍNEA DE DESLINDE DE LA LEY 7
- VÉRTICES DESLINDE DEL DOMINIO PÚBLICO Y RIBERA DEL MAR
- VÉRTICES RED GEODÉSICA
- VÉRTICES BASES DE REPLANTEO
- DELIMITACIÓN URBANA
- PERÍMETRO PARCELAS COLINDANTES

PLANO Nº	HOJA Nº	REFERENCIA ZONA: DES01/08/04/0004-DES10/01	ESCALA	FECHA
2	91		1/1.000	ENERO 2026
		PLANO	DESLINDE DEL DOMINIO PUBLICO MARITIMO TERRESTRE Y ZONAS DE SERVIDUMBRE. ORTOFOTO.	

ESCALA GRÁFICA 0 10 20 30 40 50 60 70 80 90 100m

EXAMINADO Y CONFORME

EL FUNCIONARIO
DIRECTOR DE LOS TRABAJOS

EL JEFE DEL SERVICIO PROVINCIAL

Fecha:
ENERO 2026

Fdo: Jaime Gómez de Gracia

Fdo: Enrique López Ramírez

INFORMACIÓN CARTOGRÁFICA
PROYECCIÓN U.T.M. ELIPSOIDE INTERNACIONAL - HUSO 30.
ALTITUDES REFERIDAS AL NIVEL DEL MAR EN ALICANTE.
VUELO FOTOGRAMÉTRICO REALIZADO EN ENERO DE 2025 POR TRAGSATEC.
TRIANGULACIÓN PROPIA DE ESTE LEVANTAMIENTO REFERIDA A LA RED GEODÉSICA NACIONAL.
APOYO DE CAMPO REALIZADO EN ENERO DE 2025.
RESTITUCIÓN Y DIBUJO REALIZADOS EN ENERO DE 2026.

GRÁFICO DISTRIBUCIÓN DE HOJAS

91
90
89

VERTICES DE LA POLIGONAL DEL DESLINDE
ETRS89
PUNTOS M

VÉRTICE	X	Y
M-152	531172.15	4094573.07
M-153	531169.48	4094533.81
M-154	531168.65	4094735.73
M-155	531203.53	4094807.49
M-156	531204.82	4094838.19
M-157	531206.64	4094898.33
M-158	531320.72	4094946.32
M-159	531384.41	4094973.49
M-200	531475.38	4095008.88
M-201	531520.18	4095038.07

CSV : GEN-3c52-619f-ced0-5901-e300-2c63-784e-8a83

DIRECCIÓN DE VALIDACIÓN : https://run.gob.es/hsblF8yLcR

FIRMANTE(1) : JAIME GOMEZ DE GRACIA | FECHA : 19/01/2026 13:59 | NOTAS : F

FIRMANTE(2) : ENRIQUE LOPEZ RAMIREZ | FECHA : 21/01/2026 10:59 | NOTAS : CF

INFORME DE FIRMA, no sustituye al documento original | C.S.V. : GEN-3c52-619f-ced0-5901-e300-2c63-784e-8a83 | Puede verificar la integridad de este documento en la siguiente dirección: https://run.gob.es/hsblF8yLcR



MINISTERIO
PARA LA TRANSICIÓN ECOLÓGICA
Y EL RETO DEMOGRÁFICO
Dirección General de la Costa y el Mar

DEMARCACIÓN DE COSTAS EN ANDALUCÍA-MEDITERRANEO
SERVICIO PROVINCIAL DE COSTAS EN ALMERÍA

DESLINDE DEL DPMT DEL TRAMO DE COSTA COMPRENDIDO ENTRE LA ZONA DE APARCAMIENTO DE VEHÍCULOS A LEVANTE DEL APARTAHOTEL AGUAMARINA DE LA URBANIZACIÓN ALMERIMAR (1ª FASE) Y LA URBANIZACIÓN DE PLAYA SERENA, EN LOS TT.MM. DE EL EJIDO Y ROQUETAS DE MAR (ALMERÍA).
DES01/08/04/0004-DES10/01.

TÉRMINOS MUNICIPALES: EL EJIDO Y ROQUETAS DE MAR

PROPUESTA DE DELIMITACIÓN DEL DPMT

SIGNOS CONVENCIONALES

- LÍNEA DE AGUA
- LÍMITE INTERIOR RIBERA DEL MAR
- LÍNEA DE DESLINDE DEL DOMINIO PÚBLICO MARÍTIMO TERRESTRE
- LÍMITE INTERIOR SERVIDUMBRE DE TRÁNSITO
- LÍMITE INTERIOR SERVIDUMBRE DE PROTECCIÓN
- LÍNEA DE DESLINDE DE LA LEY 7
- VÉRTICES DESLINDE DEL DOMINIO PÚBLICO Y RIBERA DEL MAR
- VÉRTICES RED GEODÉSICA
- VÉRTICES BASES DE REPLANTEO
- DELIMITACIÓN URBANA
- PERÍMETRO PARCELAS COLINDANTES

PLANO Nº	HOJA Nº	REFERENCIA ZONA: DES01/08/04/0004-DES10/01	ESCALA	FECHA
2	91-1		1/1.000	ENERO 2026
		PLANO	DESLINDE DEL DOMINIO PUBLICO MARITIMO TERRESTRE Y ZONAS DE SERVIDUMBRE. ORTOFOTO.	

ESCALA GRÁFICA 0 10 20 30 40 50 60 70 80 90 100m

EXAMINADO Y CONFORME

EL FUNCIONARIO
DIRECTOR DE LOS TRABAJOS

EL JEFE DEL SERVICIO PROVINCIAL

Fecha:
ENERO 2026

Fdo: Jaime Gómez de Gracia

Fdo: Enrique López Ramírez

INFORMACIÓN CARTOGRÁFICA
PROYECCIÓN U.T.M. ELIPSOIDE INTERNACIONAL - HUSO 30.
ALTITUDES REFERIDAS AL NIVEL DEL MAR EN ALICANTE.
VUELO FOTOGRAMÉTRICO REALIZADO EN ENERO DE 2025 POR TRAGSATEC.
TRIANGULACIÓN PROPIA DE ESTE LEVANTAMIENTO REFERIDA A LA RED GEODÉSICA NACIONAL.
APOYO DE CAMPO REALIZADO EN ENERO DE 2025.
RESTITUCIÓN Y DIBUJO REALIZADOS EN ENERO DE 2026.

GRÁFICO DISTRIBUCIÓN DE HOJAS

91-1
92
93

VERTICES DE LA POLIGONAL DEL DESLINDE
ETRS89
PUNTOS M

VÉRTICE	X	Y
M-156	531227.02	4094893.49
M-157	531280.54	4094896.38
M-158	531330.72	4094946.32
M-159	531299.61	4094973.46
M-200	531321.16	4095000.21
M-201	531323.16	4095006.21
M-202	531355.14	4095016.40
M-203	531447.37	4095055.60
M-204	531716.44	4095075.34
M-205	531722.61	4094968.27
M-206	531722.61	4094968.27
M-207	531738.02	4094918.66

CSV : GEN-3c52-619f-ced0-5901-e300-2c63-784e-8a83
DIRECCIÓN DE VALIDACIÓN : https://run.gob.es/hsblF8yLcR
FIRMANTE(1) : JAIME GOMEZ DE GRACIA | FECHA : 19/01/2026 13:59 | NOTAS : F
FIRMANTE(2) : ENRIQUE LOPEZ RAMIREZ | FECHA : 21/01/2026 10:59 | NOTAS : CF

INFORME DE FIRMA, no sustituye al documento original | C.S.V. : GEN-3c52-619f-ced0-5901-e300-2c63-784e-8a83 | Puede verificar la integridad de este documento en la siguiente dirección: https://run.gob.es/hsblF8yLcR



MINISTERIO
PARA LA TRANSICIÓN ECOLÓGICA
Y EL RETO DEMOGRÁFICO
Dirección General de la Costa y el Mar

DEMARCACIÓN DE COSTAS EN ANDALUCÍA-MEDITERRANEO
SERVICIO PROVINCIAL DE COSTAS EN ALMERÍA

DESLINDE DEL DPMT DEL TRAMO DE COSTA COMPRENDIDO ENTRE LA ZONA DE APARCAMIENTO DE VEHÍCULOS A LEVANTE DEL APARTAHOTEL AGUAMARINA DE LA URBANIZACIÓN ALMERIMAR (1ª FASE) Y LA URBANIZACIÓN DE PLAYA SERENA, EN LOS TT.MM. DE EL EJIDO Y ROQUETAS DE MAR (ALMERÍA).
DES01/08/04/0004-DES10/01.

TÉRMINOS MUNICIPALES: EL EJIDO Y ROQUETAS DE MAR

PROPUESTA DE DELIMITACIÓN DEL DPMT

SIGNOS CONVENCIONALES

- LÍNEA DE AGUA
- LÍMITE INTERIOR RIBERA DEL MAR
- LÍNEA DE DESLINDE DEL DOMINIO PÚBLICO MARÍTIMO TERRESTRE
- LÍMITE INTERIOR SERVIDUMBRE DE TRÁNSITO
- LÍMITE INTERIOR SERVIDUMBRE DE PROTECCIÓN
- LÍNEA DE DESLINDE DE LA LEY 7
- VÉRTICES DESLINDE DEL DOMINIO PÚBLICO Y RIBERA DEL MAR
- VÉRTICES RED GEODÉSICA
- VÉRTICES BASES DE REPLANTEO
- DELIMITACIÓN URBANA
- PERÍMETRO PARCELAS COLINDANTES

PLANO Nº	HOJA Nº	REFERENCIA ZONA: DES01/08/04/0004-DES10/01	ESCALA	FECHA
2	92	PLANO: DESLINDE DEL DOMINIO PUBLICO MARITIMO TERRESTRE Y ZONAS DE SERVIDUMBRE. ORTOFOTO.	1/1.000	ENERO 2026

ESCALA GRÁFICA 0 10 20 30 40 50 60 70 80 90 100m

EXAMINADO Y CONFORME

EL FUNCIONARIO
DIRECTOR DE LOS TRABAJOS

EL JEFE DEL SERVICIO PROVINCIAL

Fecha:
ENERO 2026

Fdo: Jaime Gómez de Gracia

Fdo: Enrique López Ramírez

INFORMACIÓN CARTOGRÁFICA
PROYECCIÓN U.T.M. ELIPSOIDE INTERNACIONAL - HUSO 30.
ALTITUDES REFERIDAS AL NIVEL DEL MAR EN ALICANTE.
VUELO FOTOGRAMÉTRICO REALIZADO EN ENERO DE 2025 POR TRAGSATEC.
TRIANGULACIÓN PROPIA DE ESTE LEVANTAMIENTO REFERIDA A LA RED GEODÉSICA NACIONAL.
APOYO DE CAMPO REALIZADO EN ENERO DE 2025.
RESTITUCIÓN Y DIBUJO REALIZADOS EN ENERO DE 2026.

GRÁFICO DISTRIBUCIÓN DE HOJAS

91-1
92
93

VERTICES DE LA POLIGONAL DEL DESLINDE
ETRS89
PUNTOS M

VÉRTICE	X	Y
90-202	531555.14	4095216.45
90-203	531647.37	4095093.65
90-204	531716.44	4094975.24
90-205	531747.19	4094905.89
90-206	531756.63	4094854.69
90-207	531758.03	4094818.66
90-208	531762.01	4094712.67
90-209	531845.24	4094655.73
90-210	531846.05	4094594.21
90-211	531850.41	4094585.09

CSV : GEN-3c52-619f-ced0-5901-e300-2c63-784e-8a83
DIRECCIÓN DE VALIDACIÓN : https://run.gob.es/hsblF8yLcR
FIRMANTE(1) : JAIME GOMEZ DE GRACIA | FECHA : 19/01/2026 13:59 | NOTAS : F
FIRMANTE(2) : ENRIQUE LOPEZ RAMIREZ | FECHA : 21/01/2026 10:59 | NOTAS : CF