



MINISTERIO
PARA LA TRANSICIÓN ECOLÓGICA
Y EL RETO DEMOGRÁFICO

DIRECCIÓN GENERAL DE LA COSTA Y EL MAR
Demarcación de Costas en Cataluña

DESLINDE DEL DOMINIO PÚBLICO MARÍTIMO TERRESTRE
TRAMO DE COSTA:

LA NUEVA DESEMBOLCADURA DEL RÍO LLOBREGAT

Y EL PUERTO DE BARCELONA

TÉRMINOS MUNICIPALES DE: EL PRAT DE LLOBREGAT,
HOSPITALET DE LLOBREGAT Y BARCELONA

PLANO Nº	HUJA Nº	PLANO:	REFERENCIA SERVICIO:	EXPEDIENTE DUNA:
	6 DE 79	PROYECTO		DES01-12-08-002

GRÁFICO DE DISTRIBUCIÓN

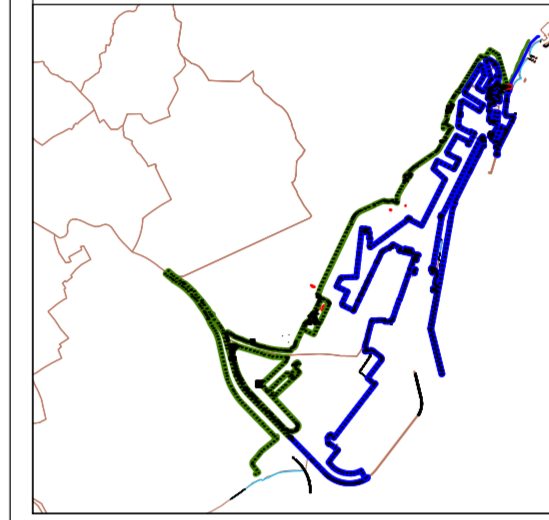
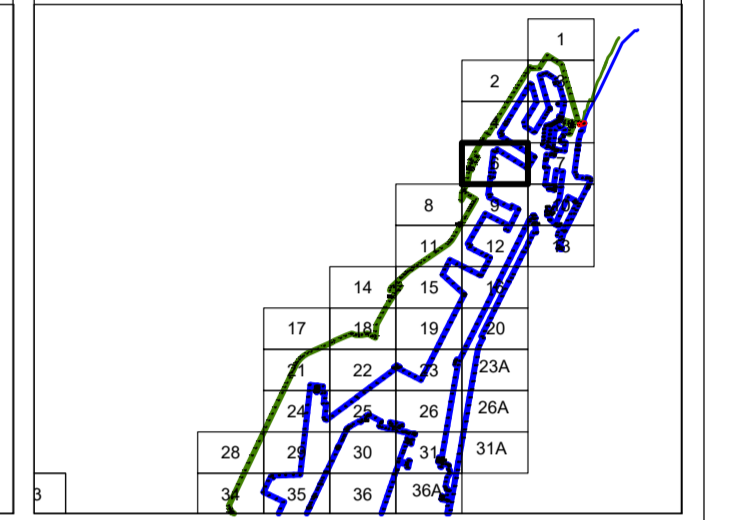


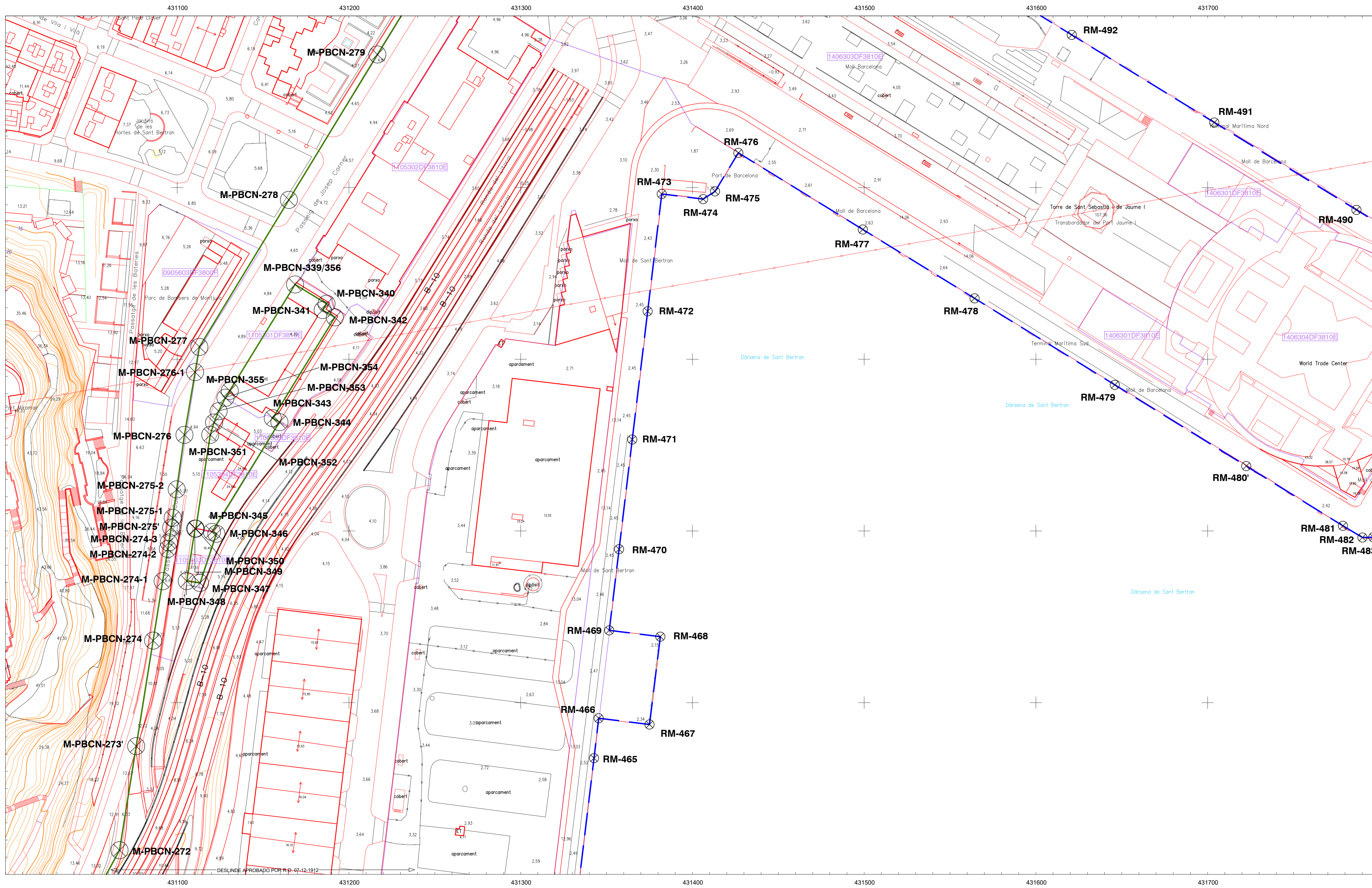
GRÁFICO DE DISTRIBUCIÓN DE HOJAS 1:1.000



El Jefe de Servicio de Gestión de Dominio Público

Firma: Juan Ramón Álvarez Orviz

VERTICES POLIGONAL DEL DESLINDE			VERTICES POLIGONAL DE LA RIBERA DEL MAR		
Num	X	Y	Num	X	Y
M-PBCN-272	430866,461	4580014,086	RM-465	431142,743	4580067,714
M-PBCN-273	430876,159	4580074,693	RM-466	431145,457	4580090,968
M-PBCN-274	430886,009	4580136,170	RM-467	431175,057	4580067,307
M-PBCN-274-1	430891,552	4580170,764	RM-468	431181,353	4580136,457
M-PBCN-274-2	430894,566	4580189,572	RM-469	431151,609	4580142,129
M-PBCN-274-3	430895,168	4580193,335	RM-470	431157,344	4580189,414
M-PBCN-275	430896,557	4580202,000	RM-471	431165,004	4580253,284
M-PBCN-275-1	430897,373	4580207,679	RM-472	431173,977	4580327,974
M-PBCN-275-2	430899,738	4580224,237	RM-473	431182,185	4580366,294
M-PBCN-276	430904,273	4580255,996	RM-474	431206,285	4580393,294
M-PBCN-276-1	430910,468	4580262,548	RM-475	431213,215	4580397,804
M-PBCN-277	430912,954	4580307,216	RM-476	431226,803	4580420,240
M-PBCN-278	430965,061	4580392,841	RM-477	431299,248	4580375,604
M-PBCN-279	431016,595	4580477,526	RM-478	431364,342	4580335,498
M-PBCN-339/356	430966,684	4580343,596	RM-479	431445,970	4580285,132
M-PBCN-340	430987,014	4580332,356	RM-480	431522,529	4580237,817
M-PBCN-341	430984,764	4580328,696	RM-481	431578,826	4580203,025
M-PBCN-342	430991,824	4580324,426	RM-482	431590,199	4580196,207
M-PBCN-343	430955,679	4580265,718	RM-483	431596,524	4580196,388
M-PBCN-344	430959,583	4580263,416	RM-490	431586,703	4580387,022
M-PBCN-345	430920,273	4580199,486	RM-491	431503,930	4580437,908
M-PBCN-346	430822,863	4580198,406	RM-492	431420,930	4580489,936
M-PBCN-347	430913,332	4580169,736			
M-PBCN-348	430905,592	4580170,946			
M-PBCN-349	430910,463	4580201,416			
M-PBCN-350	430910,873	4580201,346			
M-PBCN-351	430919,287	4580256,025			
M-PBCN-352	430921,503	4580263,176			
M-PBCN-353	430924,133	4580269,776			
M-PBCN-354	430926,163	4580277,606			
M-PBCN-355	430930,653	4580281,616			



INFORMACIÓN CARTOGRÁFICA

SISTEMA GEODÉSICO DE REFERENCIA: ETRS89
SISTEMA DE PROYECCIÓN CARTOGRÁFICA: U.T.M. - HUSO 31
ORIGEN DE ALTITUDES: NIV. MEDIO DEL MAR EN BAICANTE
COORDENADAS U.T.M. ETRS89 EN MARCO DE HOJA

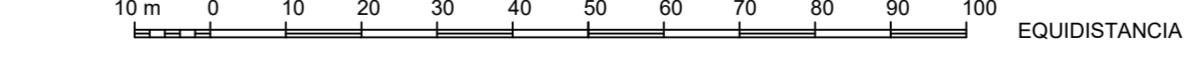
SIGNOS CONVENCIONALES PARTICULARES

POLIGONAL DEL DESLINDE DEL D.P.M.T.
LÍNEA DE RIBERA DEL MAR
LÍMITE SERVIDUMBRE DE TRANSITO
LÍMITE DE TÉRMINOS MUNICIPALES
TÉRMINOS DECLARADOS INNECESARIOS POR D.M. 03/07/2009 (ordenados de menor a mayor)

OTROS SIGNOS

Deslindes colindantes
Límite servidumbre de tránsito colindante
Límite servidumbre de protección colindante

ESCALA 1 / 1.000



CONSULTOR