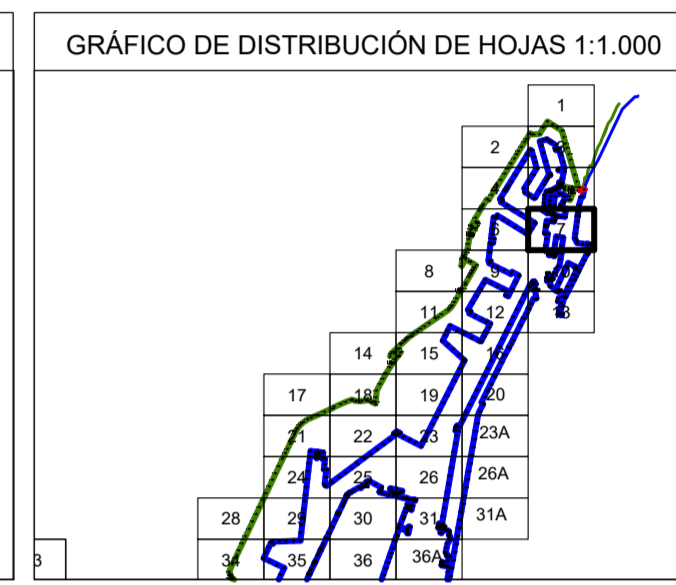
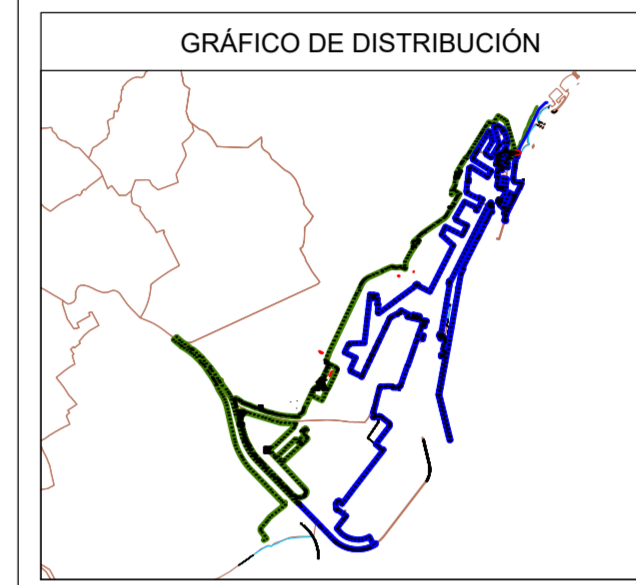
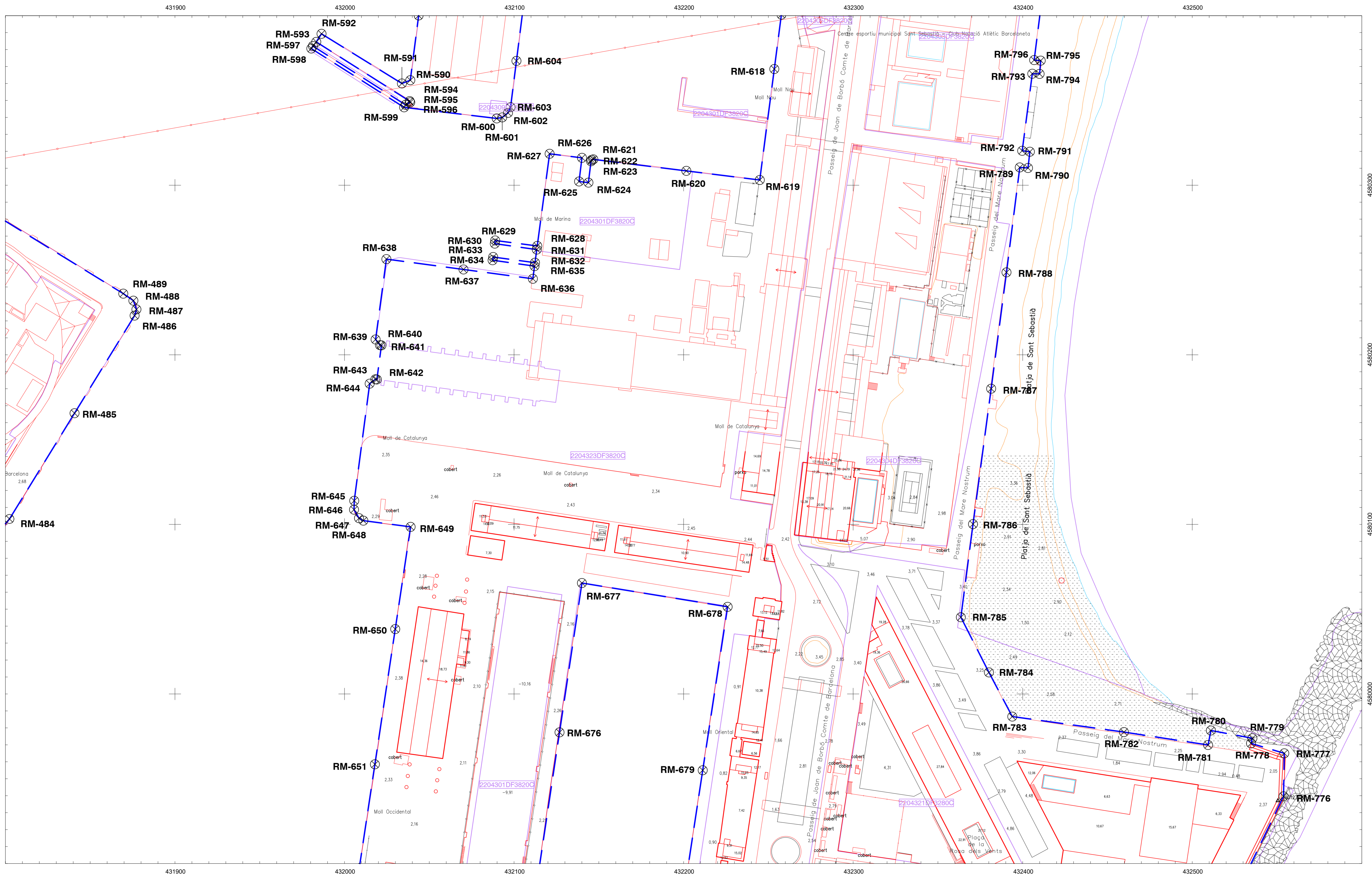


PLANO Nº	HUJA Nº	PLANO:	REFERENCIA SERVICIO:	EXPEDIENTE DUNA:
	7 DE 79	PROYECTO		DES01-12-08-0002



El Jefe de Servicio de Gestión de Dominio Público

Firma: Juan Ramón Álvarez Orviz



VERTICES POLIGONAL DEL DESLINDE

Num	X	Y
RM-484	431602.413	4580203.230
RM-485	431640.782	4580205.584
RM-486	431676.205	4580223.151
RM-487	431677.292	4580226.814
RM-488	431675.501	4580231.951
RM-489	431669.539	4580236.095
RM-589	431843.727	4580500.049
RM-590	431838.807	4580461.949
RM-591	431833.847	4580460.019
RM-592	431786.437	4580489.310
RM-593	431783.341	4580484.527
RM-594	431838.415	4580449.623
RM-595	431838.769	4580448.901
RM-596	431835.990	4580447.130
RM-597	431781.362	4580482.099
RM-598	431780.427	4580480.620
RM-599	431835.140	4580445.945
RM-600	431889.767	4580439.409
RM-601	431893.007	4580439.999
RM-602	431896.416	4580442.979
RM-603	431897.947	4580446.019
RM-604	431901.407	4580473.319

VERTICES POLIGONAL DE LA RIBERA DEL MAR

Num	X	Y
RM-616	432053.497	4580468.528
RM-619	432044.926	4580403.098
RM-620	432001.606	4580408.478
RM-621	431946.756	4580415.269
RM-622	431945.736	4580414.929
RM-623	431945.406	4580414.129
RM-624	431943.856	4580401.539
RM-625	431938.336	4580402.219
RM-626	431940.056	4580416.169
RM-627	431920.996	4580418.559
RM-628	431913.986	4580384.210
RM-629	431888.846	4580367.442
RM-630	431886.636	4580365.572
RM-631	431913.386	4580362.063
RM-632	431912.364	4580354.350
RM-633	431887.674	4580357.676
RM-634	431887.963	4580355.799
RM-635	431912.092	4580352.315
RM-636	431911.104	4580344.854
RM-637	431870.199	4580350.348
RM-638	431824.719	4580356.456
RM-639	431818.355	4580309.081
RM-640	431820.929	4580305.708
RM-641	431821.797	4580305.592
RM-642	431819.095	4580285.473
RM-643	431818.227	4580285.589
RM-644	431814.855	4580283.015
RM-645	431805.750	4580213.948
RM-646	431805.625	4580208.709
RM-647	431808.565	4580203.689
RM-648	431811.135	4580222.229
RM-649	431839.005	4580198.559
RM-650	431829.936	4580138.277
RM-651	431817.931	4580265.642
RM-676	431926.833	4580077.393
RM-677	431940.048	4580165.442
RM-678	432025.980	4580191.388
RM-679	432011.292	4580055.034
RM-776	432353.859	4580039.656
RM-777	432354.300	4580035.034
RM-778	432334.668	4580070.870
RM-779	432335.495	4580073.903
RM-780	432311.009	4580075.480
RM-781	432309.355	4580069.932
RM-782	432259.722	4580077.542
RM-783	432193.875	4580086.697
RM-784	432180.088	4580112.727
RM-785	432163.544	4580145.264
RM-786	432170.713	4580202.191
RM-787	432181.412	4580280.045
RM-788	432190.456	4580348.649
RM-789	432198.287	4580415.535
RM-790	432203.140	4580410.194
RM-791	432204.243	4580419.790
RM-792	432199.721	4580420.341
RM-793	432205.677	4580465.783
RM-794	432209.978	4580465.673
RM-795	432210.840	4580473.584
RM-796	432206.780	4580473.835

VERTICES POLIGONAL DE LA RIBERA DEL MAR

Num	X	Y
RM-484	431602.413	4580203.230
RM-485	431640.782	4580205.584
RM-486	431676.205	4580223.151
RM-487	431677.292	4580226.814
RM-488	431675.501	4580231.951
RM-489	431669.539	4580236.095
RM-589	431843.727	4580500.049
RM-590	431838.807	4580461.949
RM-591	431833.847	4580460.019
RM-592	431786.437	4580489.310
RM-593	431783.341	4580484.527
RM-594	431838.415	4580449.623
RM-595	431838.769	4580448.901
RM-596	431835.990	4580447.130
RM-597	431781.362	4580482.099
RM-598	431780.427	4580480.620
RM-599	431835.140	4580445.945
RM-600	431889.767	4580439.409
RM-601	431893.007	4580439.999
RM-602	431896.416	4580442.979
RM-603	431897.947	4580446.019
RM-604	431901.407	4580473.319

INFORMACIÓN CARTOGRÁFICA

SISTEMA GEODÉSICO DE REFERENCIA: ETRS89  
SISTEMA DE PROYECCIÓN CARTOGRÁFICA: U.T.M. - HUSO 31  
ORIGEN DE ALTITUDES: NIVEL MEDIO DEL MAR EN LAICANTE  
COORDENADAS U.T.M. ETRS89 EN MARCO DE HOJA

BASE CARTOGRÁFICA DEL INSTITUTO CARTOGRÁFICO Y DE GEOLOGÍA DE CATALUÑA Y DE LA DIPUTACIÓN DE BARCELONA

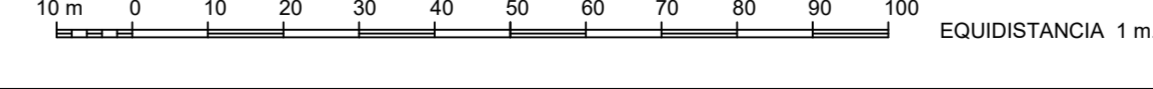
SIGNOS CONVENCIONALES PARTICULARES

● VERTICES DE RIBERA DE MAR  
● VERTICES DE OTROS DESLINDES  
● VERTICES DE DESLINDE INCOGNITO/TRAZO  
● VERTICES DE DESLINDE DEL D.P.M.T.  
● VERTICES DE DESLINDE APROBADA  
● LÍMITE PARCELAS CONTIGUAS  
● REFERENCIA CATASTRAL  
● LÍMITE DE TÉRMINOS MUNICIPALES  
● LÍMITE DE PROVINCIA  
● TRAMO DE DESLINDE PROVISIONAL A TRAMITAR TRAS LA APROBACIÓN DE LA DESLINDACIÓN DE LOS TÉRMINOS DECLARADOS INNECESARIOS

OTROS SIGNOS

Escarpado  
Muro/Almadraba-Vista  
Seto  
Edificación en ruinas  
Tendido eléctrico / Tendido telefónico  
Deslindes colindantes  
Límite servidumbre de tránsito colindante  
Límite servidumbre de protección colindante

ESCALA 1/1.000



CONSULTOR

NOTA: SI COINCIDE LA POLIGONAL DEL DESLINDE DE DPMT CON LA LINEA DE RM, SÓLO SE GRAFICA LA PRIMERA.