



MINISTERIO
PARA LA TRANSICIÓN ECOLÓGICA
Y EL RETO DEMOGRÁFICO

DIRECCIÓN GENERAL DE LA COSTA Y EL MAR
Demarcación de Costas en Cataluña

DESLINDE DEL DOMINIO PÚBLICO MARÍTIMO TERRESTRE
TRAMO DE COSTA:

LA NUEVA DESEMBOCADURA DEL RÍO LLOBREGAT
Y EL PUERTO DE BARCELONA

TÉRMINOS MUNICIPALES DE: EL PRAT DE LLOBREGAT,
HOSPITALET DE LLOBREGAT Y BARCELONA

PLANO Nº	HUJA Nº	PLANO:	REFERENCIA SERVICIO:	EXPEDIENTE D.U.N.A.:
	9 DE 79	PROYECTO		DES01-12-08-0002

GRÁFICO DE DISTRIBUCIÓN

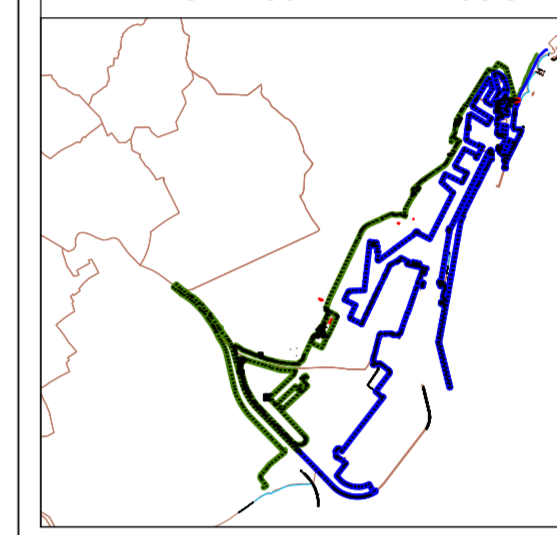
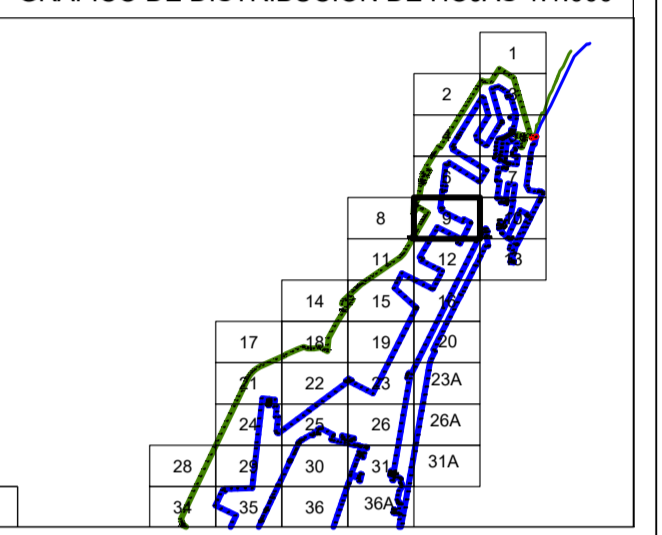
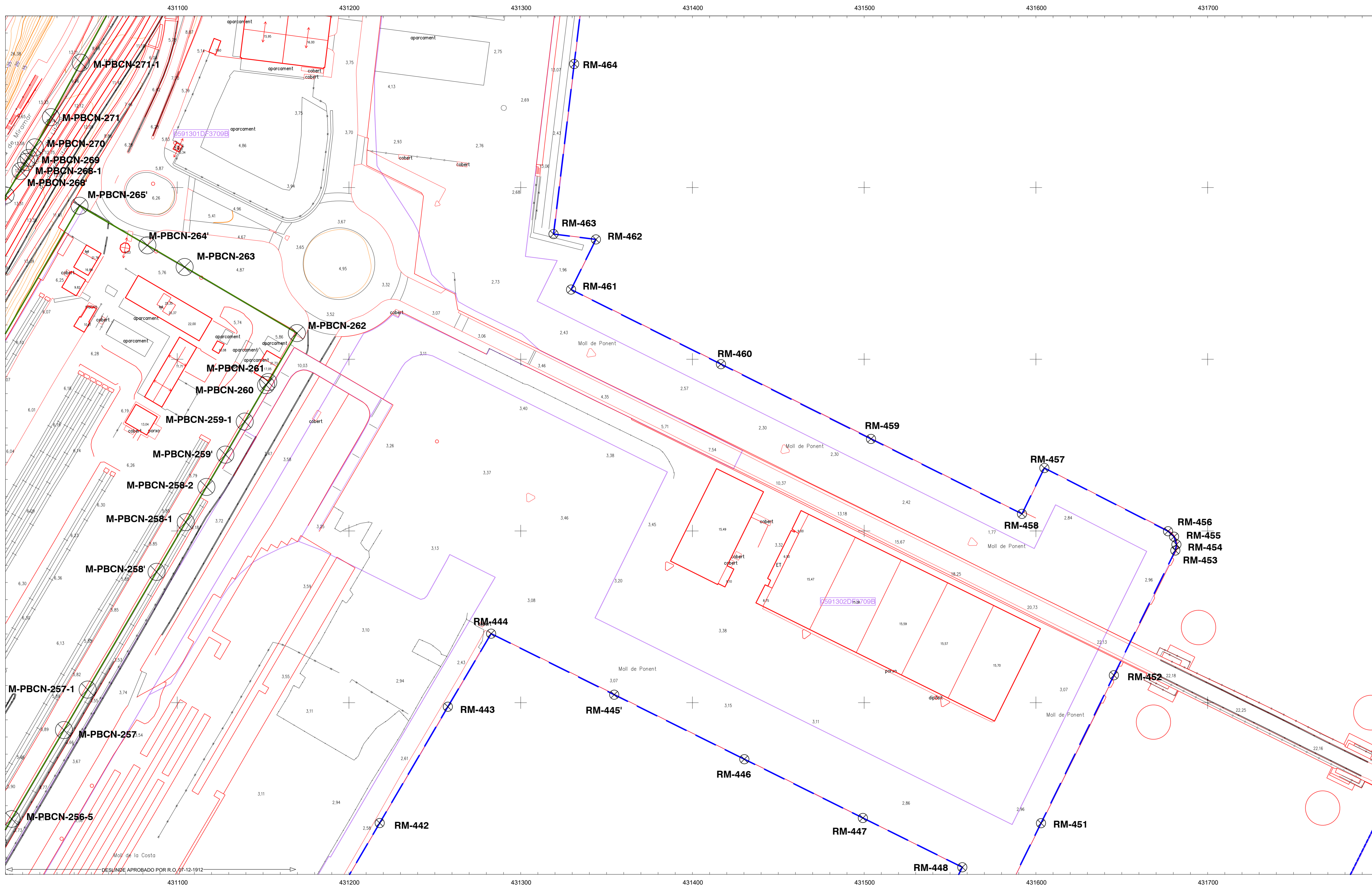


GRÁFICO DE DISTRIBUCIÓN DE HOJAS 1:1.000



El Jefe de Servicio de Gestión de Dominio
Público

Firma: Juan Ramón Álvarez Orviz



VERTICES POLIGONAL DEL DESLINDE			VERTICES POLIGONAL DE LA RIBERA DEL MAR		
Num	X	Y	Num	X	Y
M-PBCN-256-5	430803,647	4579532,274	RM-442	431017,923	4579529,909
M-PBCN-257	430834,075	4579584,056	RM-443	431057,604	4579597,644
M-PBCN-257-1	430947,867	4579607,628	RM-444	431154,485	4579604,649
M-PBCN-258	430888,001	4579676,198	RM-445	431082,812	4579640,188
M-PBCN-258-1	430905,000	4579705,154	RM-446	431230,254	4579567,079
M-PBCN-258-2	430917,025	4579725,638	RM-447	431099,273	4579502,866
M-PBCN-259	430928,077	4579744,464	RM-448	431357,172	4579504,147
M-PBCN-259-1	430939,340	4579763,710	RM-451	431402,986	4579529,816
M-PBCN-260	430951,770	4579794,975	RM-452	431445,430	4579615,971
M-PBCN-261	430963,040	4579808,735	RM-453	431481,220	4579688,621
M-PBCN-262	430969,720	4579815,245	RM-454	431481,850	4579692,131
M-PBCN-263	430994,340	4579853,735	RM-455	431480,480	4579696,661
M-PBCN-264	430882,658	4579866,374	RM-456	431476,970	4579699,851
M-PBCN-265	430843,150	4579889,406	RM-457	431404,950	4579736,662
M-PBCN-266	430808,028	4579909,654	RM-458	431391,900	4579709,982
M-PBCN-268-1	430812,087	4579914,894	RM-459	431304,014	4579753,613
M-PBCN-269	430813,550	4579917,246	RM-460	431216,635	4579797,151
M-PBCN-270	430817,080	4579923,416	RM-461	431129,364	4579840,603
M-PBCN-271	430826,491	4579941,016	RM-462	431143,837	4579869,803
M-PBCN-271-1	430843,831	4579972,733	RM-463	431119,145	4579872,924
			RM-464	431131,162	4579971,974

INFORMACIÓN CARTOGRÁFICA

SISTEMA GEODÉSICO DE REFERENCIA: ETRS89

BASE CARTOGRÁFICA DEL INSTITUTO CARTOGRÁFICO Y GEOGRÁFICO DE CATALUÑA Y DE LA DIPUTACIÓN DE BARCELONA

SISTEMA DE PROYECCIÓN CARTOGRÁFICA: U.T.M. - HUSO 31

ORIGEN DE ALTITUDES: NIV. MEDIO DEL MAR EN LAICANTE

COORDENADAS U.T.M. ETRS89 EN MARCO DE HOJA

SIGNOS CONVENCIONALES PARTICULARES

- POLIGONAL DEL DESLINDE DEL D.P.M.T.
- LÍNEA DE RIBERA DEL MAR
- LÍMITE SERVIDUMBRE DE TRANSITO
- LÍMITE SERVIDUMBRE DE PROTECCIÓN
- TÉRMINOS DECLARADOS INNECESARIOS POR D.M. 03/07/2009 (pendientes de revalidación)
- LÍNEA DE DESLINDE APROBADA
- LÍMITE PARCELAS COYUNDANTES
- REFERENCIA CATASTRAL
- LÍMITE DE TÉRMINOS MUNICIPALES
- TRAMO DE DESLINDE PROVISIONAL A TRAMITAR TRAS LA APROBACIÓN DE LA DESLINTEACIÓN DE LOS TÉRMINOS DECLARADOS INNECESARIOS

OTROS SIGNOS

- Deslindes colindantes
- Límite servidumbre de tránsito colindante
- Límite servidumbre de protección colindante
- Escarpado
- Muro/Almadraba-Vista
- Seto
- Edificación en ruinas
- Tendido eléctrico / Tendido telefónico
- Punto NAP / Punto Nivelación
- Vertice REGENTE / ROV/ ERONBS
- Vertice Topográfico
- Punto de Apoyo

ESCALA 1/1.000

EQUIDISTANCIA 1 m.

CONSULTOR