



PLANO Nº	HUJA Nº	PLANO:	REFERENCIA SERVICIO:	EXPEDIENTE DUNA:
	10 DE 79	PROYECTO		DES01-12-08-0002

GRÁFICO DE DISTRIBUCIÓN

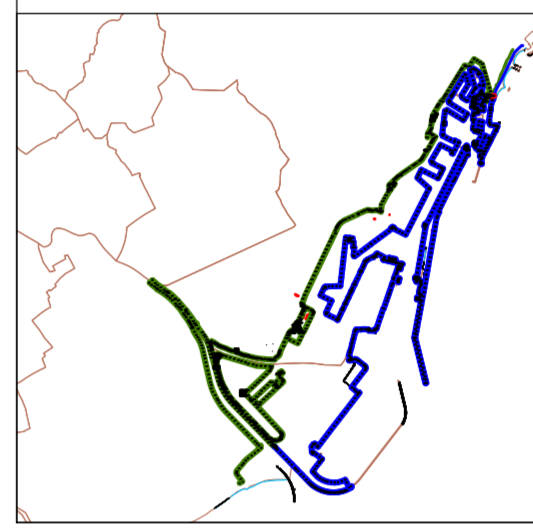
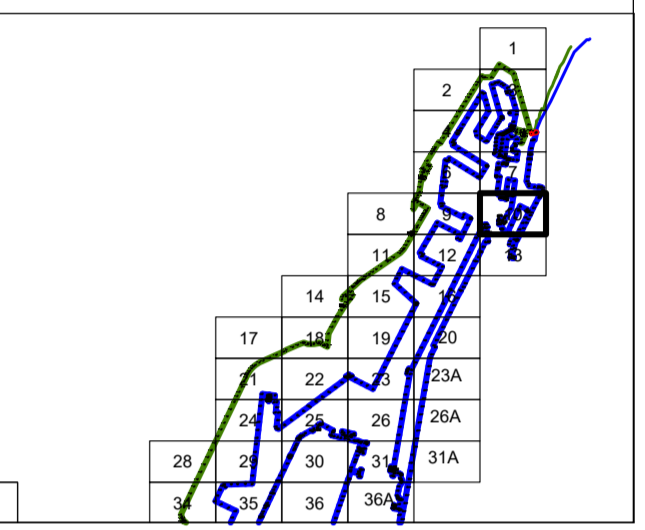
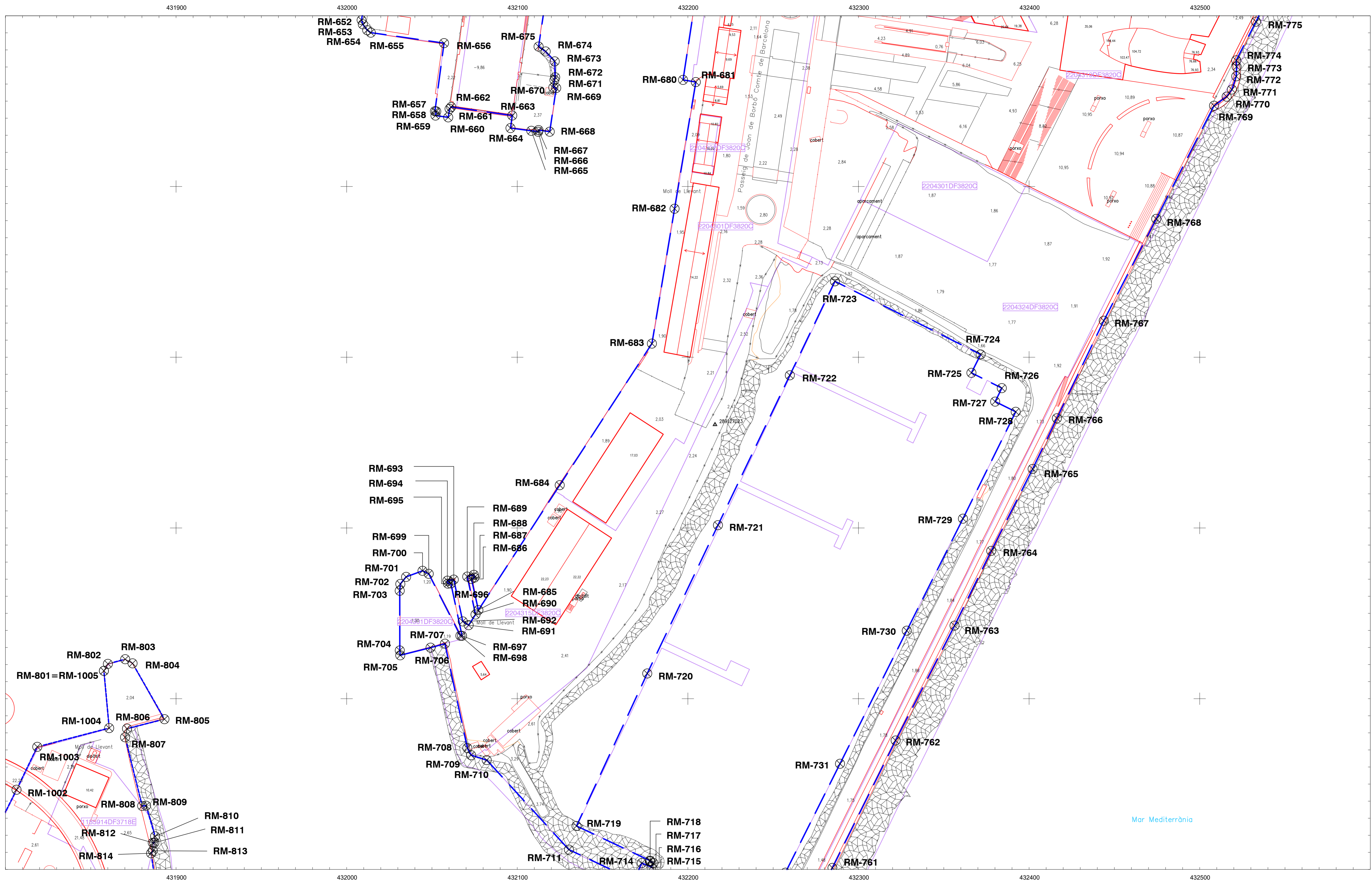


GRÁFICO DE DISTRIBUCIÓN DE HOJAS 1:1.000



El Jefe de Servicio de Gestión de Dominio Público

Firma: Juan Ramón Álvarez Orviz



VERTICES POLIGONAL DEL DESLINDE

Num	X	Y
RM-714	431972,994	4579503,743
RM-715	431978,644	4579501,375
RM-716	431979,788	4579503,769
RM-717	431977,747	4579504,740
RM-718	431977,918	4579505,101
RM-719	431934,749	4579525,465
RM-720	431976,207	4579814,799
RM-721	432017,650	4579701,656
RM-722	432059,784	4579789,444
RM-723	432086,197	4579844,479
RM-724	432171,629	4579801,640
RM-725	432166,215	4579790,879
RM-726	432184,028	4579781,918
RM-727	432126,317	4579774,015
RM-728	432192,178	4579768,06
RM-729	432161,251	4579705,457
RM-730	432126,317	4579638,859
RM-731	432089,187	4579561,922
RM-761	432084,738	4579500,972
RM-762	432121,797	4579575,532
RM-763	432156,320	4579642,812
RM-764	432177,627	4579686,599
RM-765	432202,092	4579734,578
RM-766	432216,320	4579764,248
RM-767	432243,784	4579821,381
RM-768	432274,557	4579881,051
RM-769	432308,417	4579947,338
RM-770	432315,807	4579952,633
RM-771	432318,895	4579958,824
RM-772	432321,432	4579964,545
RM-773	432321,653	4579970,170
RM-774	432321,432	4579973,920
RM-775	432333,013	4579996,53
RM-801=RM-1005	431657,718	4579516,385

VERTICES POLIGONAL DE LA RIBERA DEL MAR

Num	X	Y
RM-652	431898,733	4579997,499
RM-653	431899,503	4579994,959
RM-654	431812,053	4579991,569
RM-655	431814,163	4579990,119
RM-656	431857,083	4579983,976
RM-657	431851,743	4579944,099
RM-658	431852,533	4579944,099
RM-659	431852,083	4579941,559
RM-660	431859,553	4579940,498
RM-661	431860,343	4579945,476
RM-662	431861,283	4579946,606
RM-663	431897,073	4579941,588
RM-664	431899,043	4579934,228
RM-665	431908,253	4579932,638
RM-666	431912,293	4579932,068
RM-667	431912,473	4579933,048
RM-668	431919,043	4579932,108
RM-669	431922,843	4579957,698
RM-670	431921,133	4579957,948
RM-671	431921,793	4579962,395
RM-672	431922,233	4579963,987
RM-673	431921,958	4579973,308
RM-674	431916,671	4579979,112
RM-675	431912,511	4579981,970
RM-680	431997,181	4579962,453
RM-681	432004,673	4579961,187
RM-682	431992,206	4579886,992
RM-683	431978,352	4579807,997
RM-684	431924,900	4579725,084
RM-685	431877,221	4579651,918
RM-686	431873,151	4579670,158
RM-687	431874,861	4579670,938
RM-688	431874,581	4579672,568
RM-689	431870,701	4579671,528
RM-690	431875,541	4579649,328
RM-691	431871,510	4579643,098
RM-692	431868,060	4579645,288
RM-693	431862,791	4579666,778
RM-694	431859,051	4579669,138
RM-695	431859,351	4579667,418
RM-696	431861,091	4579667,538
RM-697	431867,640	4579636,858
RM-698	431866,679	4579636,859
RM-699	431848,117	4579673,168
RM-700	431844,488	4579674,913
RM-701	431834,866	4579671,363
RM-702	431831,473	4579667,203
RM-703	431831,118	4579663,252
RM-704	431831,152	4579628,269
RM-705	431831,432	4579625,452
RM-706	431849,188	4579629,907
RM-707	431857,625	4579632,237
RM-708	431870,750	4579571,134
RM-709	431872,956	4579566,942
RM-710	431882,111	4579564,075
RM-711	431930,282	4579511,629

**INFORMACIÓN CARTOGRÁFICA**

SISTEMA GEODÉSICO DE REFERENCIA: ETRS89  
SISTEMA DE PROYECCIÓN CARTOGRÁFICA: U.T.M. - HUSO 31  
ORIGEN DE ALTITUDES: NIVEL MEDIO DEL MAR EN ALCANTANTE  
COORDENADAS U.T.M. ETRS89 EN MARCO DE HOJA

BASE CARTOGRÁFICA DEL INSTITUTO CARTOGRÁFICO Y GEOGRÁFICO DE CATALUÑA Y DE LA DIPUTACIÓN DE BARCELONA

**SIGNOS CONVENCIONALES PARTICULARES**

- POLIGONAL DEL DESLINDE DEL D.P.M.T.
- LÍNEA DE RIBERA DEL MAR
- LÍMITE SERVIDUMBRE DE TRANSITO
- LÍMITE SERVIDUMBRE DE PROTECCIÓN
- TERMINOS DECLARADOS INNECESARIOS POR D.M. 03/07/2009 (pendientes de deslinde)
- LÍMITE DE DESLINDE PROVISIONAL A TRAMITAR TRAS LA APROBACIÓN DE LA DESINTEGRACIÓN DE LOS TERMINOS DECLARADOS INNECESARIOS
- LÍNEA DE DESLINDE APROBADA
- LÍMITE PARCELAS COLINDANTES
- REFERENCIA CATASTRAL
- LÍMITE DE TÉRMINOS MUNICIPALES
- LÍMITE DE PROVINCIA

**OTROS SIGNOS**

- Deslindes colindantes
- Límite servidumbre de tránsito colindante
- Límite servidumbre de protección colindante
- Escarpado
- Muro/Almadraba-Valla
- Seto
- Edificación en ruinas
- Tendido eléctrico / Tendido telefónico
- Punto NAP / Punto Nivelación
- Vertice REGENTE / ROV ERGONS
- Vertice Topográfico
- Punto de Apoyo

