



MINISTERIO
PARA LA TRANSICIÓN ECOLÓGICA
Y EL RETO DEMOGRÁFICO

DIRECCIÓN GENERAL DE LA COSTA Y EL MAR
Demarcación de Costas en Cataluña

DESLINDE DEL DOMINIO PÚBLICO MARÍTIMO TERRESTRE
TRAMO DE COSTA:

LA NUEVA DESEMBOLCADURA DEL RÍO LLOBREGAT
Y EL PUERTO DE BARCELONA

TÉRMINOS MUNICIPALES DE: EL PRAT DE LLOBREGAT,
HOSPITALET DE LLOBREGAT Y BARCELONA

PLANO Nº	HUJA Nº	PLANO:	REFERENCIA SERVICIO:	EXPEDIENTE DUNA:
	12 DE 79	PROYECTO		DES01-12-08-0002

GRÁFICO DE DISTRIBUCIÓN

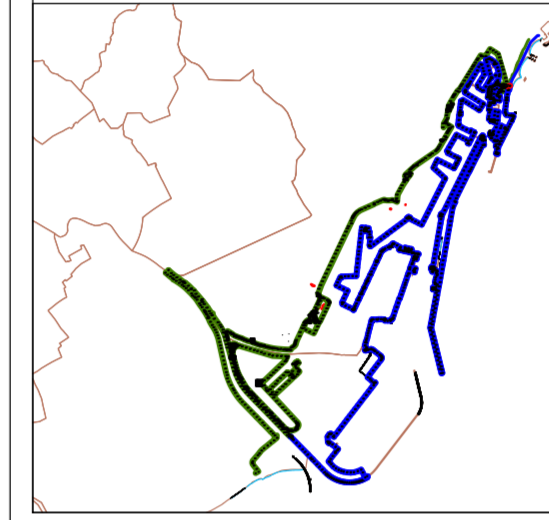
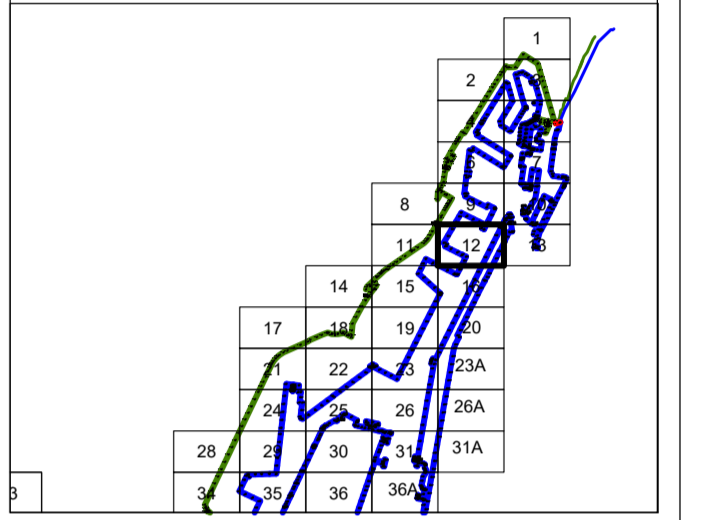
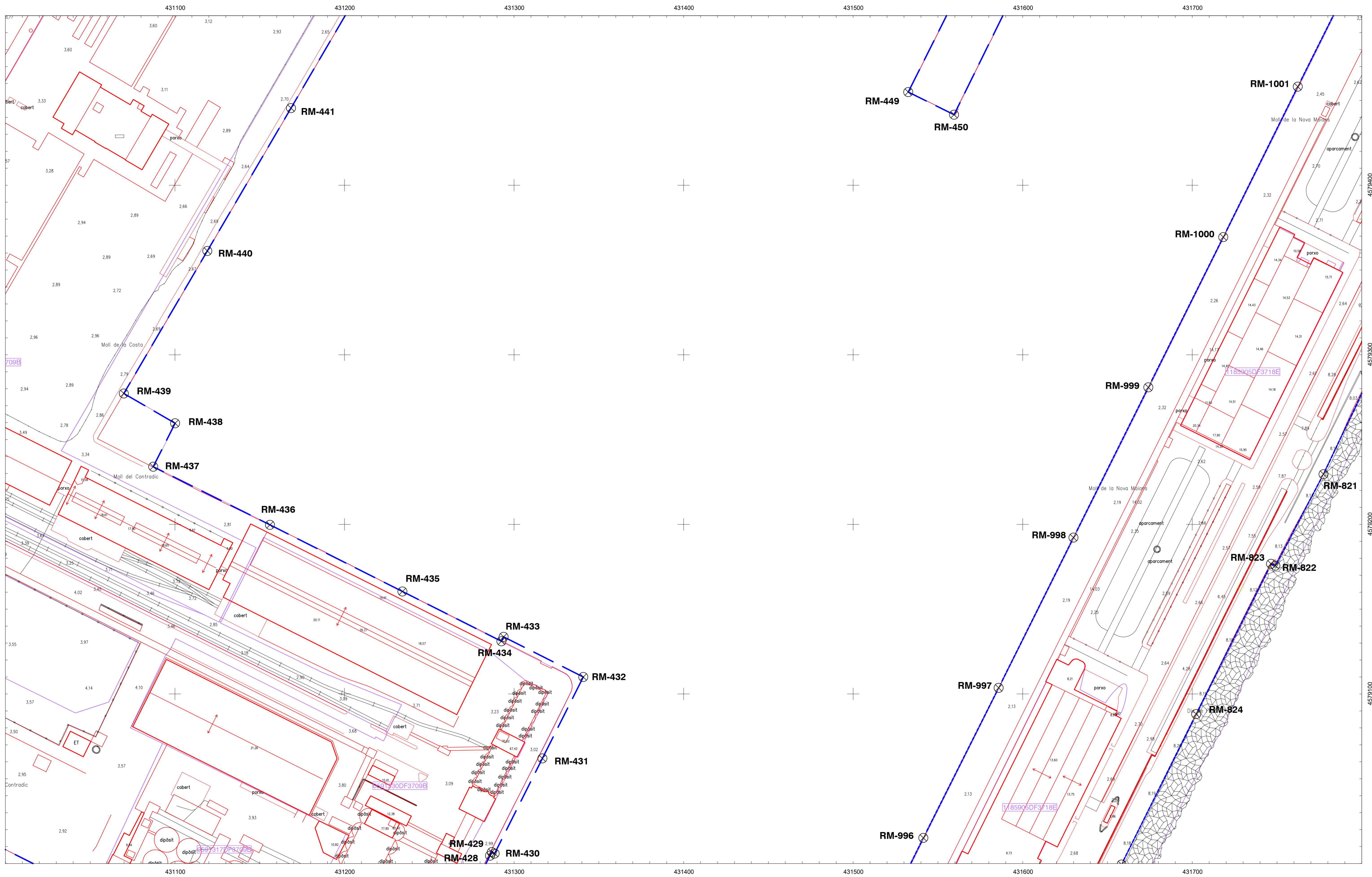


GRÁFICO DE DISTRIBUCIÓN DE HOJAS 1:1.000



El Jefe de Servicio de Gestión de Dominio
Público

Firma: Juan Ramón Álvarez Orviz



VERTICES POLIGONAL DEL DESLINDE

Num	X	Y
RM-428	431085,867	4579004,649
RM-429	431088,913	4579006,752
RM-430	431088,569	4579005,020
RM-431	431116,750	4579062,019
RM-432	431140,860	4579110,016
RM-433	431093,855	4579133,694
RM-434	431092,581	4579131,078
RM-435	431034,187	4579160,445
RM-436	430956,059	4579160,736
RM-437	430887,213	4579234,019
RM-438	430900,116	4579259,645
RM-439	430869,871	4579277,185
RM-440	430919,122	4579361,256
RM-441	430968,470	4579445,493
RM-449	431359,530	4579441,608
RM-450	431359,530	4579441,608
RM-821	431577,451	4579229,607
RM-822	431549,009	4579175,643
RM-823	431546,489	4579176,766
RM-824	431502,343	4579088,158
RM-996	431541,437	4579013,128
RM-997	431385,841	4579103,611
RM-998	431429,973	4579192,230
RM-999	431474,133	4579290,535
RM-1000	431518,322	4579369,426
RM-1001	431562,263	4579458,140

VERTICES POLIGONAL DE LA RIBERA DEL MAR

Num	X	Y
RM-428	431085,867	4579004,649
RM-429	431088,913	4579006,752
RM-430	431088,569	4579005,020
RM-431	431116,750	4579062,019
RM-432	431140,860	4579110,016
RM-433	431093,855	4579133,694
RM-434	431092,581	4579131,078
RM-435	431034,187	4579160,445
RM-436	430956,059	4579160,736
RM-437	430887,213	4579234,019
RM-438	430900,116	4579259,645
RM-439	430869,871	4579277,185
RM-440	430919,122	4579361,256
RM-441	430968,470	4579445,493
RM-449	431359,530	4579441,608
RM-450	431359,530	4579441,608
RM-821	431577,451	4579229,607
RM-822	431549,009	4579175,643
RM-823	431546,489	4579176,766
RM-824	431502,343	4579088,158
RM-996	431541,437	4579013,128
RM-997	431385,841	4579103,611
RM-998	431429,973	4579192,230
RM-999	431474,133	4579290,535
RM-1000	431518,322	4579369,426
RM-1001	431562,263	4579458,140

INFORMACIÓN CARTOGRÁFICA

SISTEMA GEODÉSICO DE REFERENCIA: ETRS89
SISTEMA DE PROYECCIÓN CARTOGRÁFICA: U.T.M. - HUSO 31
ORIGEN DE ALTITUDES: NIVEL MEDIO DEL MAR EN ALCANTANTE
COORDENADAS U.T.M. ETRS89 EN MARCO DE HOJA

BASE CARTOGRÁFICA DEL INSTITUTO CARTOGRÁFICO Y
GEOLOGICO DE CATALUÑA Y DE LA DIPUTACION DE BARCELONA

SIGNOS CONVENCIONALES PARTICULARES

- POLIGONAL DEL DESLINDE DEL D.P.M.T.
- LÍNEA DE RIBERA DEL MAR
- LÍMITE SERVIDUMBRE DE TRANSMITO
- LÍMITE SERVIDUMBRE DE PROTECCIÓN
- TÉRMINOS DECLARADOS INNECESARIOS POR D.M. 03/07/2009 (pendientes de deslinde)
- LÍNEA DE DESLINDE APROBADA
- LÍMITE PARCELAS COLINDANTES
- REFERENCIA CATASTRAL
- LÍMITE DE TÉRMINOS MUNICIPALES
- TRAMO DE DESLINDE PROVISIONAL A TRAMITAR TRAS LA APROBACIÓN DE LA DESINTECCIÓN DE LOS TERRENOS DECLARADOS INNECESARIOS
- VERTICES DE DESLINDE
- VERTICES DE RIBERA DE MAR
- VERTICES DE OTROS DESLINDES
- VERTICES DE DESLINDE INFORMAL TRAMO
- LÍMITE DE PROVINCIA

OTROS SIGNOS

- Deslindes colindantes
- Límite servidumbre de tránsito colindante
- Límite servidumbre de protección colindante
- Escarpado
- Muro/Alambra-Vista
- Seto
- Edificación en ruinas
- Tendido eléctrico / Tendido telefónico
- Punto NAP / Punto Nivelación
- Vertice REGENTE / ROV ERGNSS
- Vertice Topográfico
- Punto de Apoyo

ESCALA 1/1.000

EQUIDISTANCIA 1 m.

CONSULTOR