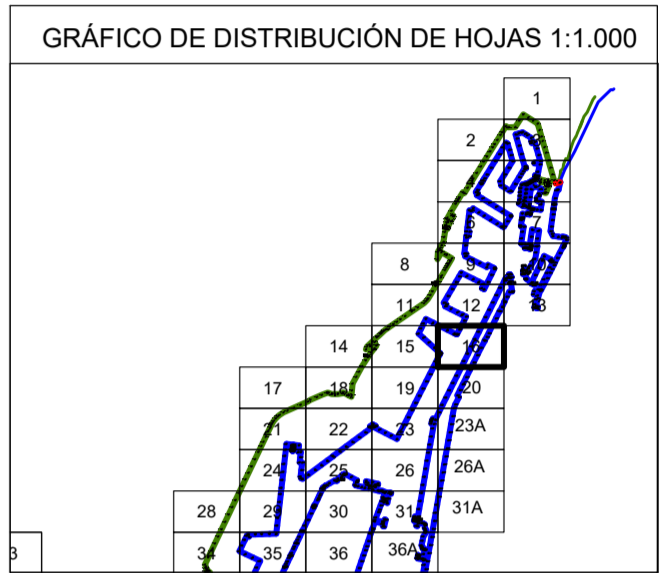
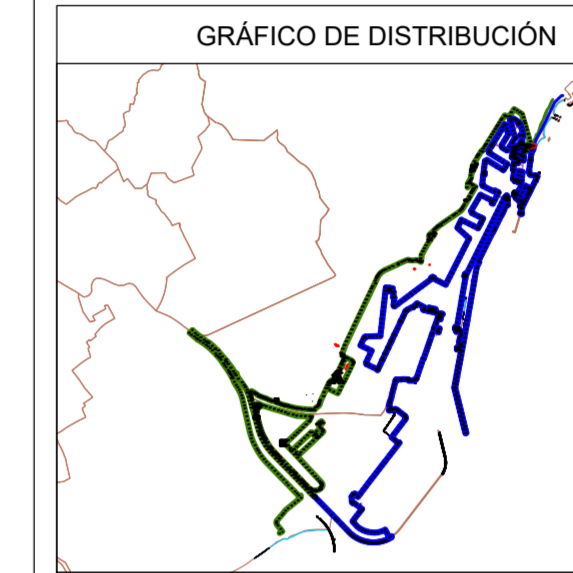




PLANO Nº	HUJA Nº	PLANO:	REFERENCIA SERVICIO:	EXPEDIENTE DUNA:
	16 DE 79	PROYECTO		DES01-12-08-0002



El Jefe de Servicio de Gestión de Dominio Público

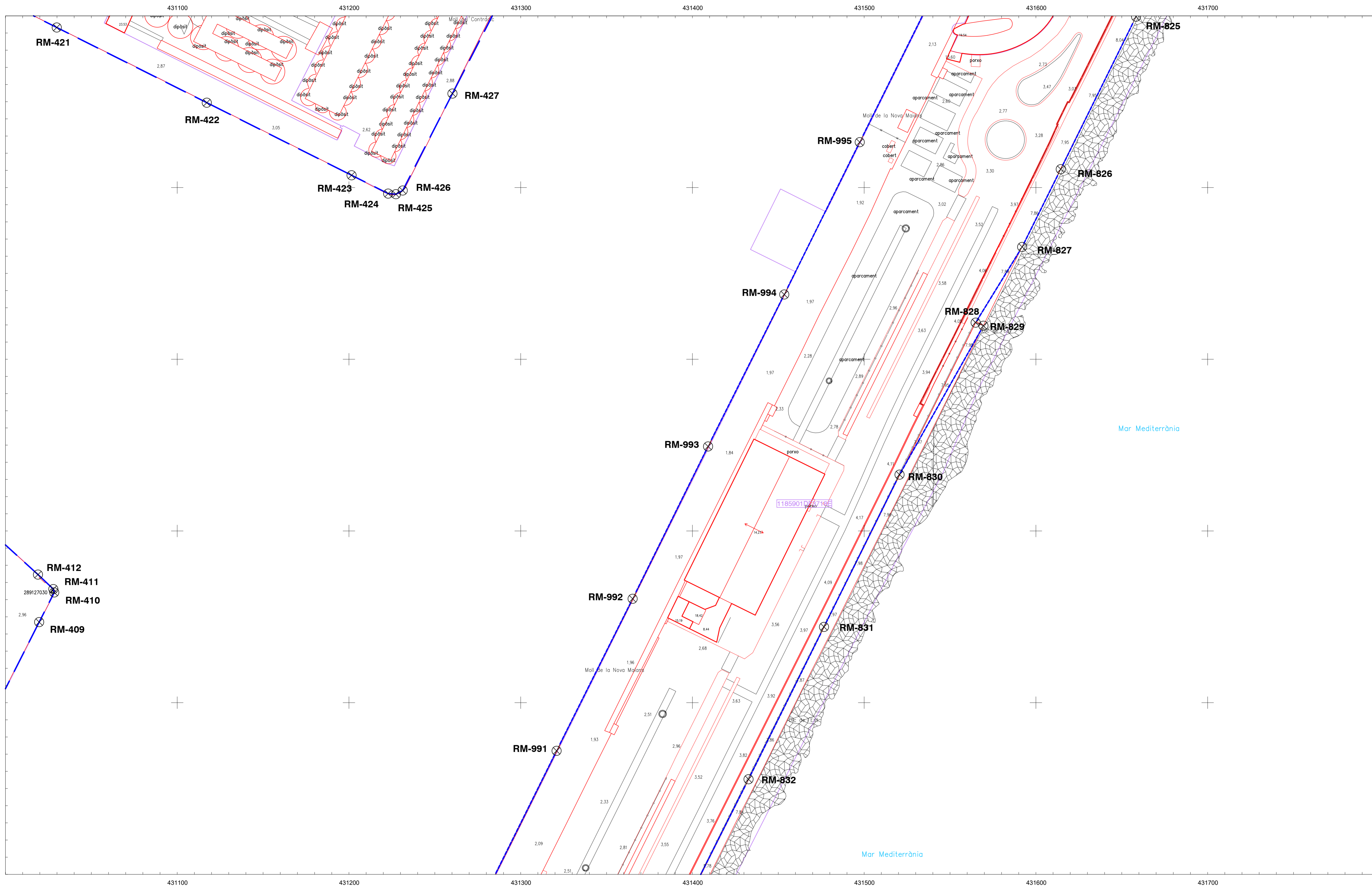
Firma: Juan Ramón Álvarez Orviz

VERTICES POLIGONAL DEL DESLINDE

Num	X	Y
RM-409	430819.621	4578646.944
RM-410	430828.401	4578664.214
RM-411	430827.871	4578666.154
RM-412	430818.931	4578674.614
RM-421	430829.864	4578693.235
RM-422	430917.223	4578649.437
RM-423	431001.524	4578807.173
RM-424	431022.833	4578896.503
RM-425	431027.343	4578898.153
RM-426	431031.314	4578898.303
RM-427	431060.277	4578954.763
RM-428	431458.319	4578969.486
RM-429	431414.484	4578910.719
RM-825	431392.005	4578865.425
RM-826	431384.525	4578921.344
RM-827	431369.456	4578819.532
RM-828	431320.604	4578732.828
RM-829	431276.524	4578644.132
RM-830	431232.682	4578555.418
RM-831	431120.911	4578571.971
RM-832	431165.186	4578666.519
RM-991	431209.113	4578749.239
RM-992	431253.476	4578837.742
RM-993	431297.430	4578926.450

VERTICES POLIGONAL DE LA RIBERA DEL MAR

Num	X	Y
RM-409	430819.621	4578646.944
RM-410	430828.401	4578664.214
RM-411	430827.871	4578666.154
RM-412	430818.931	4578674.614
RM-421	430829.864	4578693.235
RM-422	430917.223	4578649.437
RM-423	431001.524	4578807.173
RM-424	431022.833	4578896.503
RM-425	431027.343	4578898.153
RM-426	431031.314	4578898.303
RM-427	431060.277	4578954.763
RM-428	431458.319	4578969.486
RM-429	431414.484	4578910.719
RM-825	431392.005	4578865.425
RM-826	431384.525	4578921.344
RM-827	431369.456	4578819.532
RM-828	431320.604	4578732.828
RM-829	431276.524	4578644.132
RM-830	431232.682	4578555.418
RM-831	431120.911	4578571.971
RM-832	431165.186	4578666.519
RM-991	431209.113	4578749.239
RM-992	431253.476	4578837.742
RM-993	431297.430	4578926.450



INFORMACIÓN CARTOGRÁFICA

SISTEMA GEODÉSICO DE REFERENCIA: ETRS89
SISTEMA DE PROYECCIÓN CARTOGRÁFICA: U.T.M. - HUSO 31
ORIGEN DE ALTITUDES: NIVEL MEDIO DEL MAR EN ALCANTANE
COORDENADAS U.T.M. ETRS89 EN MARCO DE HOJA

BASE CARTOGRÁFICA DEL INSTITUTO CARTOGRÁFICO Y
GEOGRÁFICO DE CATALUÑA Y DE LA DIPUTACIÓN DE BARCELONA

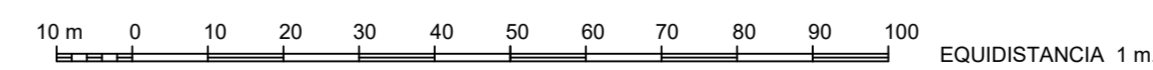
SIGNOS CONVENCIONALES PARTICULARES

- POLIGONAL DEL DESLINDE DEL D.P.M.T.
- LÍNEA DE RIBERA DEL MAR
- LÍMITE SERVIDUMBRE DE TRANSITO
- LÍMITE SERVIDUMBRE DE PROTECCIÓN
- TÉRMINOS DECLARADOS INNECESARIOS POR D.M. 03/07/2009 (pendientes de deslinde)
- LÍNEA DE DESLINDE APROBADA
- LÍMITE PARCELAS COUNDANTES
- REFERENCIA CATASTRAL
- LÍMITE DE TÉRMINOS MUNICIPALES
- TRAMO DE DESLINDE PROVISIONAL A TRAMITAR TRAS LA APROBACIÓN DE LA DESLINDACIÓN DE LOS TERRENIOS DECLARADOS INNECESARIOS

OTROS SIGNOS

- Deslindes colindantes
- Límite servidumbre de tránsito colindante
- Límite servidumbre de protección colindante
- Escarpa
- Muro/Alambra-Valla
- Seto
- Edificación en ruinas
- Tendido eléctrico / Tendido telefónico
- Punto NAP / Punto Nivelación
- Vertice REGENTE / ROV / ERGNBS
- Vertice Topográfico
- Punto de Apoyo

ESCALA 1 / 1.000



CONSULTOR

NOTA: SI COINCIDE LA POLIGONAL DEL DESLINDE DE DPMT CON LA LÍNEA DE R.M. SÓLO SE GRAFICA LA PRIMERA