

428600

428700

428900

429000

429100

429200

429300



MINISTERIO PARA LA TRANSICIÓN ECOLÓGICA Y EL RETO DEMOGRÁFICO

DIRECCIÓN GENERAL DE LA COSTA Y EL MAR Demarcación de Costas en Cataluña

DESLINDE DEL DOMINIO PÚBLICO MARÍTIMO TERRESTRE TRAMO DE COSTA:

LA NUEVA DESEMBOLCADURA DEL RÍO LLOBREGAT Y EL PUERTO DE BARCELONA

TÉRMINOS MUNICIPALES DE: EL PRAT DE LLOBREGAT, HOSPITALET DE LLOBREGAT Y BARCELONA

PLANO Nº	HUJA Nº	PLANO	REFERENCIA SERVICIO	EXPEDIENTE DUNA
	17 DE 79	PROYECTO		DES01-12-08-0002

GRÁFICO DE DISTRIBUCIÓN

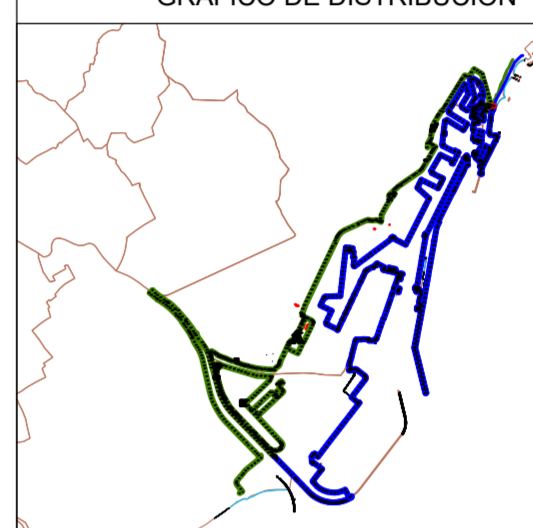
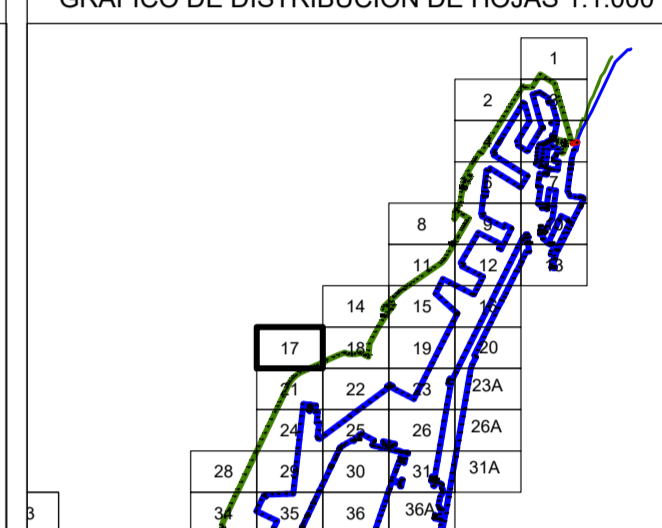


GRÁFICO DE DISTRIBUCIÓN DE HOJAS 1:1.000



El Jefe de Servicio de Gestión de Dominio Público

Firma: Juan Ramón Álvarez Orviz

VERTICES POLIGONAL DEL DESLINDE

Num	X	Y
M-PBCN-207	429055,489	4578006,491
M-PBCN-208	429137,234	4578043,001

VERTICES POLIGONAL DE LA RIBERA DEL MAR

Num	X	Y



INFORMACIÓN CARTOGRÁFICA

SISTEMA GEODÉSICO DE REFERENCIA: ETRS89... SISTEMA DE PROYECCIÓN CARTOGRÁFICA: U.T.M. - HUSO 31...


SIGNOS CONVENCIONALES PARTICULARES

- Poligonal del deslinde del D.P.M.T. Línea de ribera del mar Límite servidumbre de tránsito...

OTROS SIGNOS

- Escarpado Muro/Almadraba-Vista Seto Edificación en ruinas...

ESCALA 1/1.000



CONSULTOR