



MINISTERIO  
PARA LA TRANSICIÓN ECOLÓGICA  
Y EL RETO DEMOGRÁFICO

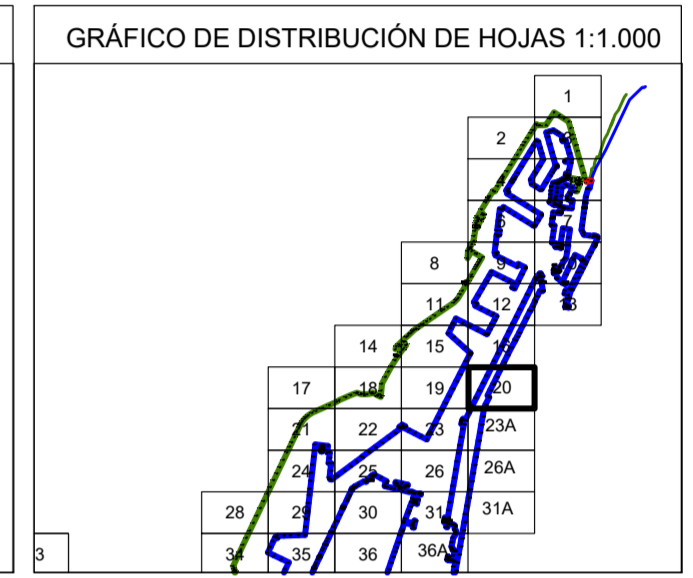
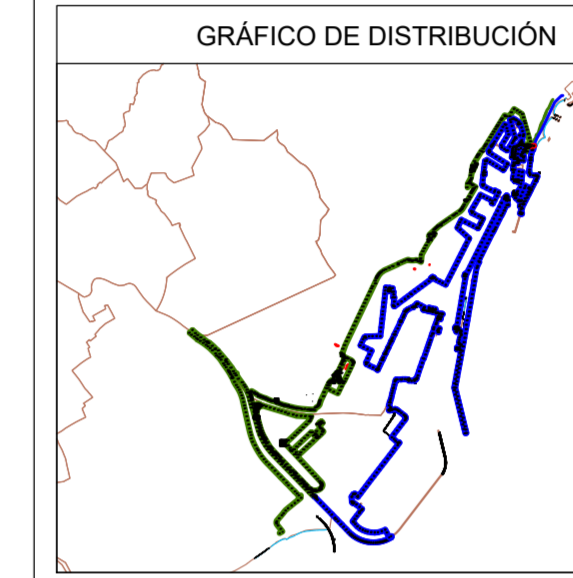
DIRECCIÓN GENERAL DE LA COSTA Y EL MAR  
Demarcación de Costas en Cataluña

DESLINDE DEL DOMINIO PÚBLICO MARÍTIMO TERRESTRE  
TRAMO DE COSTA:

LA NUEVA DESEMBOCADURA DEL RÍO LLOBREGAT  
Y EL PUERTO DE BARCELONA

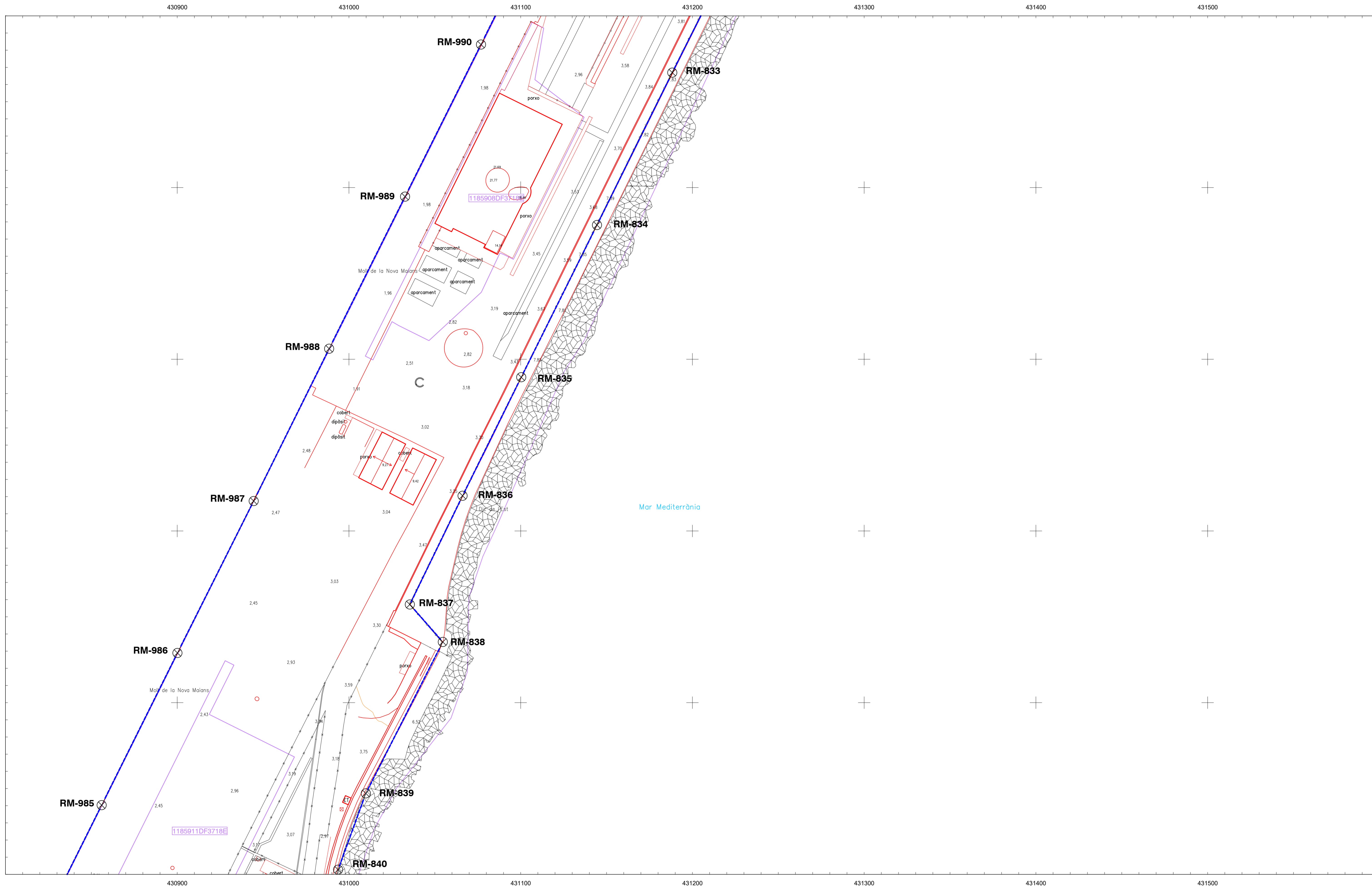
TÉRMINOS MUNICIPALES DE: EL PRAT DE LLOBREGAT,  
HOSPITALET DE LLOBREGAT Y BARCELONA

PLANO Nº	HUJA Nº	PLANO:	REFERENCIA SERVICIO:	EXPEDIENTE DUNA:
	20 DE 79	PROYECTO		DES01-12-08-0002



El Jefe de Servicio de Gestión de Dominio Público

Firma: Juan Ramón Álvarez Orviz



VERTICES POLIGONAL DEL DESLINDE			VERTICES POLIGONAL DE LA RIBERA DEL MAR		
Num	X	Y	Num	X	Y
RM-833	431188,271	4578466,939	RM-833	431188,271	4578466,939
RM-834	431144,428	4578378,177	RM-834	431144,428	4578378,177
RM-835	431100,322	4578289,545	RM-835	431100,322	4578289,545
RM-836	431066,157	4578200,506	RM-836	431066,157	4578200,506
RM-837	431035,450	4578117,184	RM-837	431035,450	4578117,184
RM-838	431004,655	4578035,361	RM-838	431004,655	4578035,361
RM-839	431009,820	4578047,187	RM-839	431009,820	4578047,187
RM-840	430993,670	4578002,743	RM-840	430993,670	4578002,743
RM-895	430855,988	4578040,321	RM-895	430855,988	4578040,321
RM-896	430900,129	4578128,940	RM-896	430900,129	4578128,940
RM-897	430944,523	4578217,428	RM-897	430944,523	4578217,428
RM-898	430988,462	4578308,143	RM-898	430988,462	4578308,143
RM-899	431032,669	4578394,723	RM-899	431032,669	4578394,723
RM-990	431078,891	4578483,298	RM-990	431078,891	4578483,298

<p><b>INFORMACIÓN CARTOGRÁFICA</b></p> <p>SISTEMA GEODÉSICO DE REFERENCIA: ETRS89 SISTEMA DE PROYECCIÓN CARTOGRÁFICA: U.T.M. - HUSO 31 ORIGEN DE ALTITUDES: NIVEL MEDIO DEL MAR EN ALCANTRE COORDENADAS U.T.M. ETRS89 EN MARCO DE HOJA</p> <p>BASE CARTOGRÁFICA DEL INSTITUTO CARTOGRÁFICO Y GEOGRÁFICO DE CATALUÑA Y DE LA DIPUTACIÓN DE BARCELONA</p>	<p><b>SIGNOS CONVENCIONALES PARTICULARES</b></p> <p>POLIGONAL DEL DESLINDE DEL D.P.M.T. LÍNEA DE RIBERA DEL MAR LÍMITE SERVIDUMBRE DE TRANSITO LÍMITE SERVIDUMBRE DE PROTECCIÓN TERMINOS DECLARADOS INNECESARIOS POR D.M. 13/07/2009 (pendientes de deslinde)</p> <p>LÍNEA DE DESLINDE APROBADA LÍMITE PARCELAS COLINDANTES REFERENCIA CATASTRAL LÍMITE DE TÉRMINOS MUNICIPALES TRAMO DE DESLINDE PROVISIONAL A TRAMITAR TRAS LA APROBACIÓN DE LA DESINTEGRACIÓN DE LOS TERMINOS DECLARADOS INNECESARIOS</p> <p>NOTA: SI COINCIDE LA POLIGONAL DEL DESLINDE DE DPMT CON LA LÍNEA DE R.M. SÓLO SE GRAFICA LA PRIMERA</p>	<p><b>OTROS SIGNOS</b></p> <p>En tramitación &lt;math&gt;=&gt;&lt;/math&gt; Deslinde colindante Deslinde colindante Límite servidumbre de tránsito colindante Límite servidumbre de protección colindante</p> <p>Escarpado Muro/Alambrada-Vista Seto Edificación en ruinas Tendido eléctrico / Tendido telefónico</p> <p>Punto NAP / Punto Nivelación Vertice REGENTE / ROV / ERGNSS Vertice Topográfico Punto de Apoyo</p>	<p>ESCALA 1 / 1.000</p> <p>EQUIDISTANCIA 1 m.</p> <p>CONSULTOR</p>
---	---	---	--