



MINISTERIO
PARA LA TRANSICIÓN ECOLÓGICA
Y EL RETO DEMOGRÁFICO

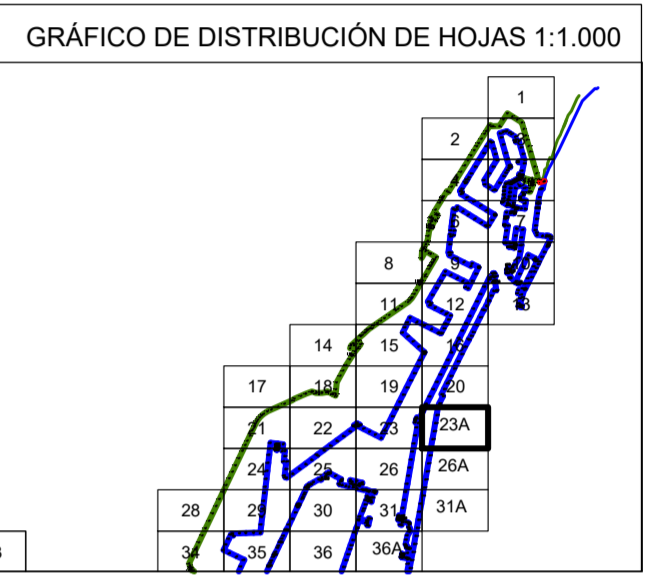
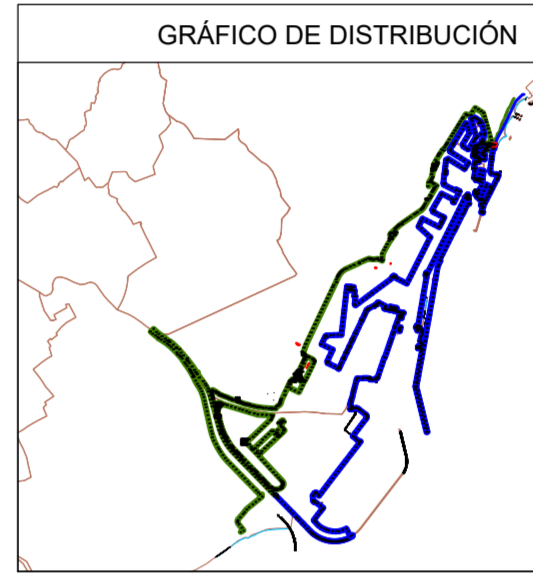
DIRECCIÓN GENERAL DE LA COSTA Y EL MAR
Demarcación de Costas en Cataluña

DESLINDE DEL DOMINIO PÚBLICO MARÍTIMO TERRESTRE
TRAMO DE COSTA:

LA NUEVA DESEMBOCADURA DEL RÍO LLOBREGAT
Y EL PUERTO DE BARCELONA

TÉRMINOS MUNICIPALES DE: EL PRAT DE LLOBREGAT,
HOSPITALET DE LLOBREGAT Y BARCELONA

PLANO Nº	HUJA Nº	PLANO	REFERENCIA SERVICIO	EXPEDIENTE DUNA
	23A DE 79	PROYECTO		DES01-12-08-0002



El Jefe de Servicio de Gestión de Dominio Público


Firma: Juan Ramón Álvarez Orviz

VERTICES POLIGONAL DEL DESLINDE

Num	X	Y
RM-841	430976,385	4577905,268
RM-842	430959,332	4577907,748
RM-843	430943,020	4577710,126
RM-844	430925,812	4577612,640
RM-845	430909,048	4577515,074
RM-984	430811,937	4577951,716

VERTICES POLIGONAL DE LA RIBERA DEL MAR

Num	X	Y
RM-841	430976,385	4577905,268
RM-842	430959,332	4577907,748
RM-843	430943,020	4577710,126
RM-844	430925,812	4577612,640
RM-845	430909,048	4577515,074
RM-984	430811,937	4577951,716



INFORMACIÓN CARTOGRÁFICA

SISTEMA GEODÉSICO DE REFERENCIA: ETRS89
SISTEMA DE PROYECCIÓN CARTOGRÁFICA: U.T.M. - HUSO 31
ORIGEN DE ALTITUDES: NIVEL MEDIO DEL MAR EN ALCANTANTE
COORDENADAS U.T.M. ETRS89 EN MARCO DE HOJA

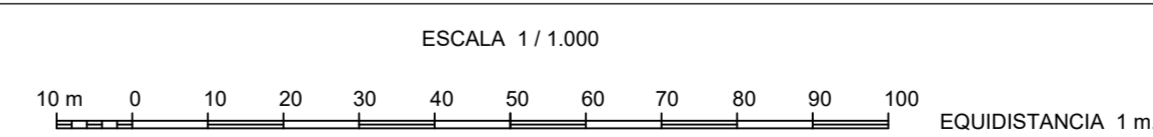
BASE CARTOGRÁFICA DEL INSTITUTO CARTOGRÁFICO Y
GEOGRÁFICO DE CATALUÑA Y DE LA DIPUTACIÓN DE BARCELONA

SIGNOS CONVENCIONALES PARTICULARES

- POLIGONAL DEL DESLINDE DEL D.P.M.T.
- LÍNEA DE RIBERA DEL MAR
- LÍMITE PARCELAS COLINDANTES
- LÍMITE SERVIDUMBRE DE TRANSITO
- LÍMITE SERVIDUMBRE DE PROTECCIÓN
- TERRENOS DECLARADOS INNEXICABIOS POR D.M. 03/07/2009 (pendientes de desinfectar)
- LÍNEA DE DESLINDE APROBADA
- LÍMITE PARCELAS COLINDANTES
- REFERENCIA CATASTRAL
- LÍMITE DE TÉRMINOS MUNICIPALES
- TRAMO DE DESLINDE PROVISIONAL A TRAMITAR TRAS LA APROBACIÓN DE LA DESINFECCIÓN DE LOS TERRENOS DECLARADOS INNEXICABIOS
- VERTICES DE DESLINDE
- VERTICES DE RIBERA DE MAR
- VERTICES DE OTROS DESLINDES
- VERTICES DE DESLINDE INICIO/FINAL TRAMO
- LÍMITE DE PROVINCIA

OTROS SIGNOS

- Deslindes colindantes
- Límite servidumbre de tránsito colindante
- Límite servidumbre de protección colindante
- Escarpado
- Muro/Almadraba-Vista
- Seto
- Edificación en ruinas
- Tendido eléctrico / Tendido telefónico
- Punto NAP / Punto Nivelación
- Vertice REGENTE / ROV / ERGNSS
- Vertice Topográfico
- Punto de Apoyo



CONSULTOR

NOTA: SI COINCIDE LA POLIGONAL DEL DESLINDE DE DPMT CON LA LÍNEA DE R.M. SÓLO SE GRAFICA LA PRIMERA