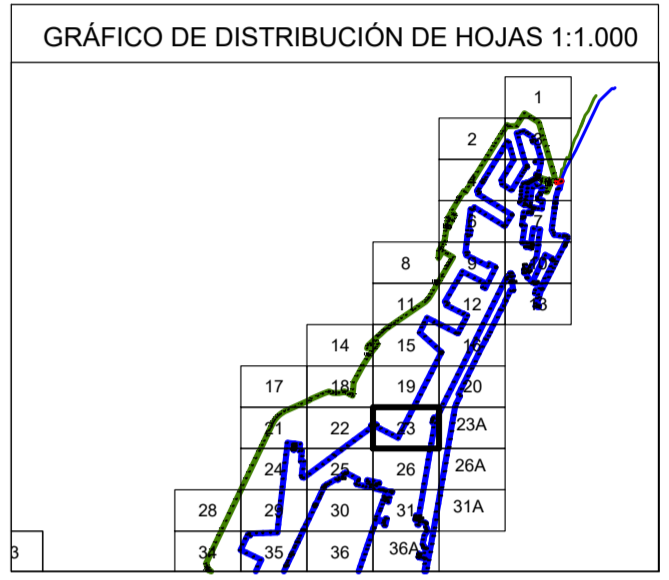
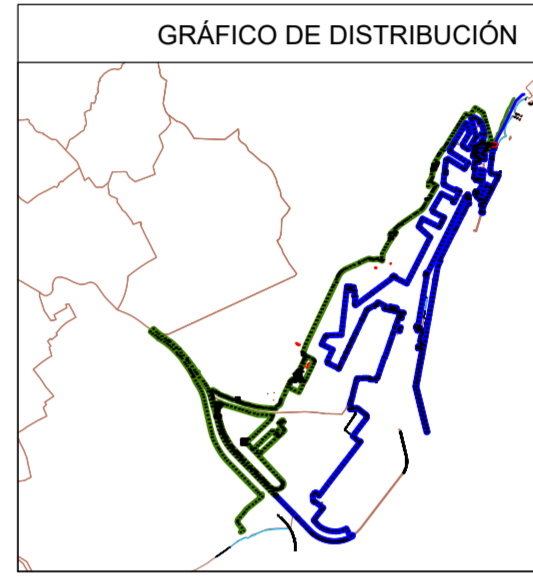





PLANO Nº	HOJA Nº	PLANO	REFERENCIA SERVICIO	EXPEDIENTE DUNA
	23 DE 79	PROYECTO		DES01-12-08-0002



El Jefe de Servicio de Gestión de Dominio Público

Firma: Juan Ramón Álvarez Orviz

VERTICES POLIGONAL DEL DESLINDE			VERTICES POLIGONAL DE LA RIBERA DEL MAR		
Num	X	Y	Num	X	Y
RM-389	430010,366	4577805,631	RM-389	430010,366	4577805,631
RM-390	430044,888	4577787,984	RM-390	430044,888	4577787,984
RM-391	430040,256	4577778,959	RM-391	430040,256	4577778,959
RM-392	430031,401	4577782,958	RM-392	430031,401	4577782,958
RM-393	430025,345	4577771,061	RM-393	430025,345	4577771,061
RM-394	430038,220	4577739,958	RM-394	430038,220	4577739,958
RM-395	430161,295	4577701,862	RM-395	430161,295	4577701,862
RM-396	430230,899	4577686,434	RM-396	430230,899	4577686,434
RM-397	430303,911	4577629,271	RM-397	430303,911	4577629,271
RM-398	430347,621	4577715,456	RM-398	430347,621	4577715,456
RM-399	430391,767	4577802,503	RM-399	430391,767	4577802,503
RM-400	430436,893	4577891,692	RM-400	430436,893	4577891,692
RM-401	430481,240	4577978,978	RM-401	430481,240	4577978,978
RM-974	430707,130	4577560,922	RM-974	430707,130	4577560,922
RM-975	430704,248	4577558,631	RM-975	430704,248	4577558,631
RM-976	430741,217	4577555,965	RM-976	430741,217	4577555,965
RM-977	430750,522	4577809,871	RM-977	430750,522	4577809,871
RM-978	430720,990	4577815,037	RM-978	430720,990	4577815,037
RM-979	430725,659	4577839,616	RM-979	430725,659	4577839,616
RM-980	430731,050	4577855,507	RM-980	430731,050	4577855,507
RM-981	430733,559	4577861,491	RM-981	430733,559	4577861,491
RM-982	430741,099	4577876,685	RM-982	430741,099	4577876,685
RM-983	430767,893	4577863,004	RM-983	430767,893	4577863,004



<p>INFORMACIÓN CARTOGRÁFICA</p> <p>SISTEMA GEODÉSICO DE REFERENCIA: ETRS89 SISTEMA DE PROYECCIÓN CARTOGRÁFICA: U.T.M. - HUSO 31 ORIGEN DE ALTITUDES: NIVEL MEDIO DEL MAR EN ALCANTANE COORDENADAS U.T.M. ETRS89 EN MARCO DE HOJA</p> <p>BASE CARTOGRÁFICA DEL INSTITUTO CARTOGRÁFICO Y GEOGRÁFICO DE CATALUÑA Y DE LA DIPUTACIÓN DE BARCELONA</p>	<p>SIGNOS CONVENCIONALES PARTICULARES</p> <p>POLIGONAL DEL DESLINDE DEL D.P.M.T. LÍNEA DE RIBERA DEL MAR LÍMITE PARCELAS COLINDANTES LÍMITE SERVIDUMBRE DE TRANSMITO LÍMITE SERVIDUMBRE DE PROTECCIÓN TÉRMINOS DECLARADOS INNECESARIOS POR D.M. 03/07/2009 (ordenación de invernaderos)</p> <p>LÍNEA DE DESLINDE APROBADA LÍMITE PARCELAS COLINDANTES REFERENCIA CATASTRAL LÍMITE DE TÉRMINOS MUNICIPALES TRAMO DE DESLINDE PROVISIONAL A TRAMITAR TRAS LA APROBACIÓN DE LA DESINTECCIÓN DE LOS TERRENOS DECLARADOS INNECESARIOS</p> <p>NOTA: SI COINCIDE LA POLIGONAL DEL DESLINDE DE DPMT CON LA LÍNEA DE R.M. SÓLO SE GRAFICA LA PRIMERA</p>	<p>OTROS SIGNOS</p> <p>En tramitación <math>=></math> Deslindes colindantes Deslindes colindantes Límite servidumbre de tránsito colindante Límite servidumbre de protección colindante</p> <p>Escarpado Muro/Alambrada-Vista Seto Edificación en ruinas Tendido eléctrico / Tendido telefónico</p> <p>Punto NAP / Punto Nivelación Vertice REGENTE / ROV / ERGNSS Vertice Topográfico Punto de Apoyo</p>	<p>ESCALA 1 / 1.000</p> <p>10 m 0 10 20 30 40 50 60 70 80 90 100 EQUIDISTANCIA 1 m.</p> <p>CONSULTOR</p>
--	--	---	--