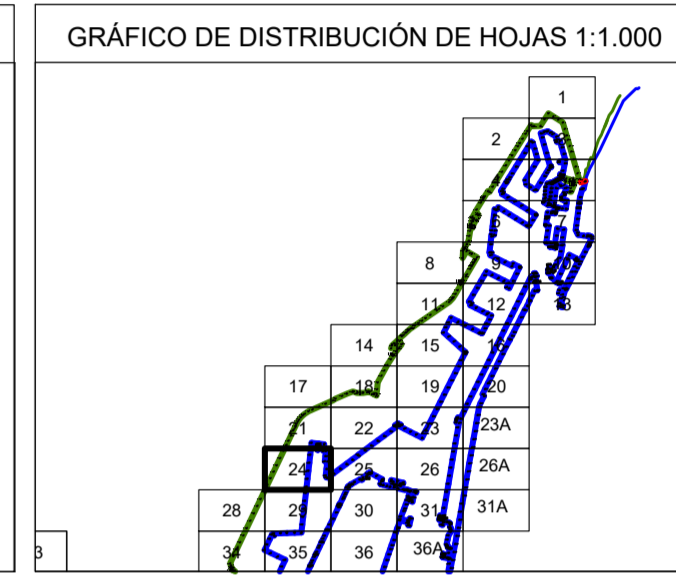
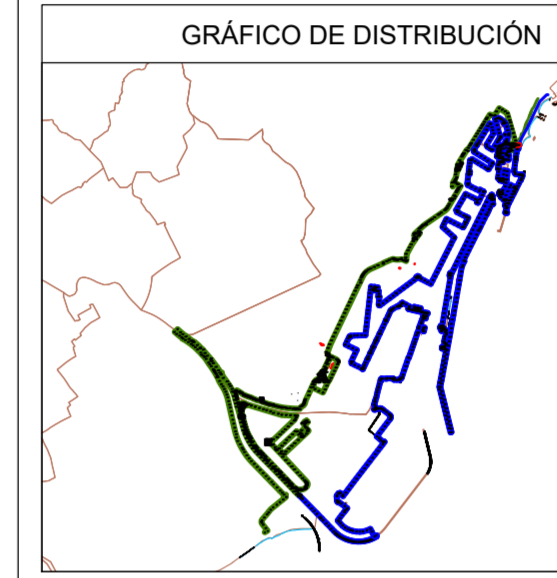




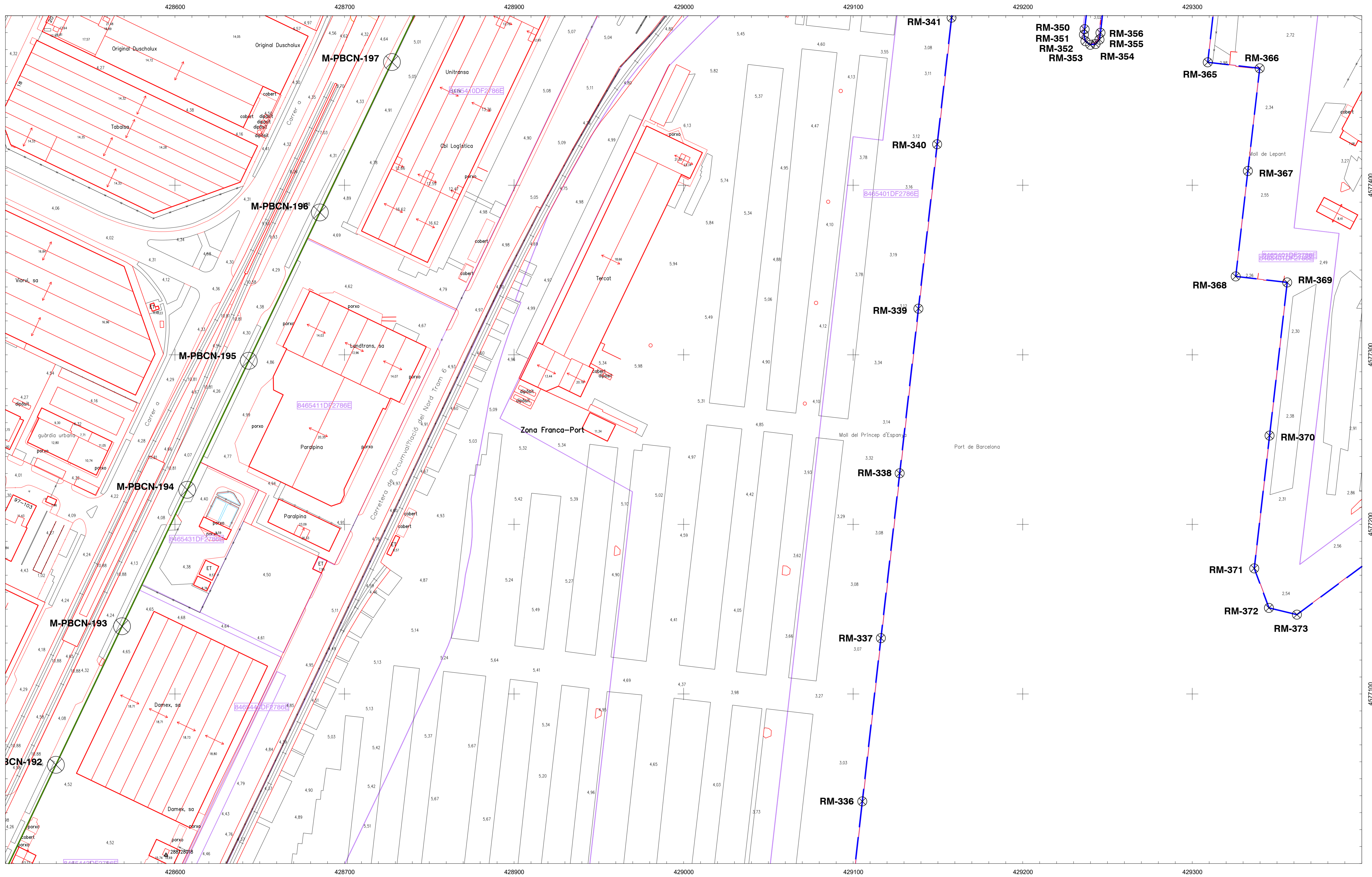
PLANO Nº	HOJA Nº	PLANO	REFERENCIA SERVICIO	EXPEDIENTE DUNA
	24 DE 79	PROYECTO		DES01-12-08-0002



El Jefe de Servicio de Gestión de Dominio Público

Firma: Juan Ramón Álvarez Orviz

VERTICES POLIGONAL DEL DESLINDE			VERTICES POLIGONAL DE LA RIBERA DEL MAR		
Num	X	Y	Num	X	Y
M-PBCN-192	428429.794	4577058.235	RM-336	428905.416	4577036.666
M-PBCN-193	428468.805	4577139.936	RM-337	428916.380	4577132.904
M-PBCN-194	428507.254	4577220.421	RM-338	428927.454	4577230.145
M-PBCN-195	428543.563	4577296.503	RM-339	428938.511	4577327.220
M-PBCN-196	428585.483	4577383.966	RM-340	428949.557	4577424.165
M-PBCN-197	428627.991	4577472.656	RM-341	428958.060	4577498.787
			RM-350	429036.544	4577492.026
			RM-351	429036.138	4577488.812
			RM-352	429037.028	4577484.932
			RM-353	429039.898	4577482.852
			RM-354	429042.988	4577483.272
			RM-355	429045.308	4577485.902
			RM-356	429045.898	4577489.909
			RM-355	429109.157	4577472.497
			RM-366	429139.807	4577468.954
			RM-367	429132.830	4577468.406
			RM-368	429125.668	4577346.242
			RM-369	429156.030	4577342.703
			RM-370	429145.618	4577252.387
			RM-371	429136.590	4577174.065
			RM-372	429145.259	4577150.753
			RM-373	429161.757	4577146.790



<p><b>INFORMACIÓN CARTOGRÁFICA</b></p> <p>SISTEMA GEODÉSICO DE REFERENCIA: ETRS89 SISTEMA DE PROYECCIÓN CARTOGRÁFICA: U.T.M. - HUSO 31 ORIGEN DE ALTITUDES: NIV. MEDIO DEL MAR EN ALCANTANTE COORDENADAS U.T.M. ETRS89 EN MARCO DE HOJA</p> <p>BASE CARTOGRÁFICA DEL INSTITUTO CARTOGRÁFICO Y GEOLÓGICO DE CATALUÑA Y DE LA DIPUTACIÓN DE BARCELONA</p>	<p><b>SIGNOS CONVENCIONALES PARTICULARES</b></p> <p>POLIGONAL DEL DESLINDE DEL D.P.M.T. LÍNEA DE RIBERA DEL MAR LÍMITE SERVIDUMBRE DE TRANSITO LÍMITE SERVIDUMBRE DE PROTECCIÓN TERMINOS DECLARADOS ININCORPORABLES POR D.M. 03/07/2009 (pendientes de inscripción)</p> <p>LÍNEA DE DESLINDE APROBADA LÍMITE PARCELAS COLINDANTES REFERENCIA CATASTRAL LÍMITE DE TÉRMINOS MUNICIPALES TRAMO DE DESLINDE PROVISIONAL A TRAMITAR TRAS LA APROBACIÓN DE LA DESINTEGRACIÓN DE LOS TERMINOS DECLARADOS ININCORPORABLES</p> <p>NOTA: SI COINCIDE LA POLIGONAL DEL DESLINDE DE DPMT CON LA LÍNEA DE R.M. SÓLO SE GRAFICA LA PRIMERA</p>	<p><b>OTROS SIGNOS</b></p> <p>Escarpado Muro/Almadraba-Vista Seto Edificación en ruinas Tendido eléctrico / Tendido telefónico</p> <p>Deslindes colindantes Límite servidumbre de tránsito colindante Límite servidumbre de protección colindante</p> <p>En tramos de &gt;= 2m: Deslindes colindantes</p> <p>Punto NAP / Punto Nivelación Vertice REGENTE / ROV EROGNS Vertice Topográfico Punto de Apoyo</p>	<p>ESCALA 1/1.000</p> <p>10 m 0 10 20 30 40 50 60 70 80 90 100 EQUIDISTANCIA 1 m.</p> <p>CONSULTOR</p>
---	--	---	--