



MINISTERIO
PARA LA TRANSICIÓN ECOLÓGICA
Y EL RETO DEMOGRÁFICO

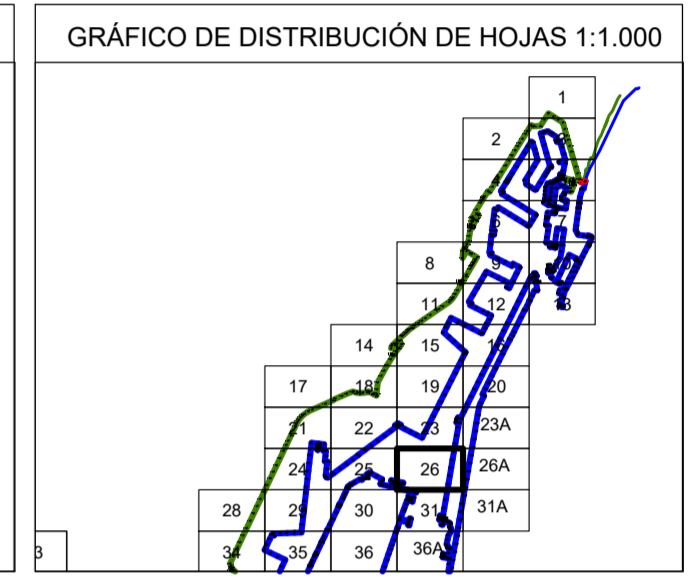
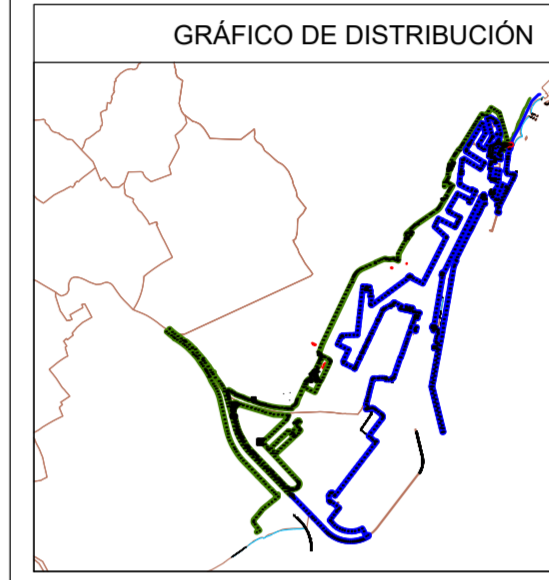
DIRECCIÓN GENERAL DE LA COSTA Y EL MAR
Demarcación de Costas en Cataluña

DESLINDE DEL DOMINIO PÚBLICO MARÍTIMO TERRESTRE
TRAMO DE COSTA:

LA NUEVA DESEMBOCADURA DEL RÍO LLOBREGAT
Y EL PUERTO DE BARCELONA

TÉRMINOS MUNICIPALES DE: EL PRAT DE LLOBREGAT,
HOSPITALET DE LLOBREGAT Y BARCELONA

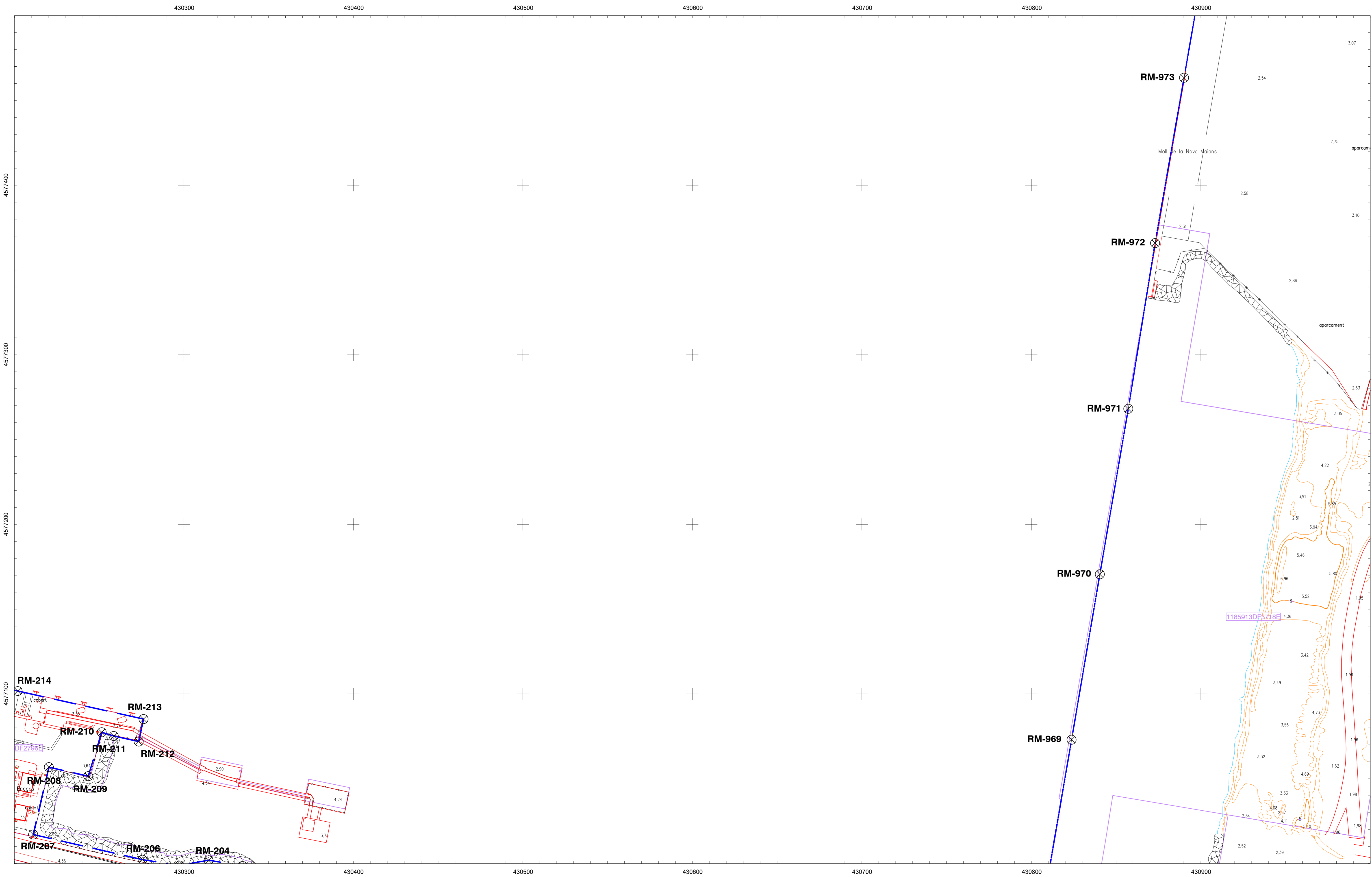
PLANO Nº	HOJA Nº	PLANO	REFERENCIA SERVICIO	EXPEDIENTE DUNA
	26 DE 79	PROYECTO		DES01-12-08-0002



El Jefe de Servicio de Gestión de Dominio Público

Firma: Juan Ramón Álvarez Orviz

VERTICES POLIGONAL DEL DESLINDE			VERTICES POLIGONAL DE LA RIBERA DEL MAR		
Num	X	Y	Num	X	Y
RM-204	430114.635	4577001.975	RM-204	430114.635	4577001.975
RM-206	430075.664	4577002.289	RM-206	430075.664	4577002.289
RM-207	430011.104	4577017.122	RM-207	430011.104	4577017.122
RM-208	430020.369	4577056.828	RM-208	430020.369	4577056.828
RM-209	430043.605	4577051.534	RM-209	430043.605	4577051.534
RM-210	430051.546	4577077.417	RM-210	430051.546	4577077.417
RM-211	430058.643	4577075.202	RM-211	430058.643	4577075.202
RM-212	430073.376	4577071.944	RM-212	430073.376	4577071.944
RM-213	430076.226	4577085.193	RM-213	430076.226	4577085.193
RM-214	430001.977	4577101.733	RM-214	430001.977	4577101.733
RM-969	430623.773	4577073.010	RM-969	430623.773	4577073.010
RM-970	430640.453	4577170.594	RM-970	430640.453	4577170.594
RM-971	430657.236	4577268.161	RM-971	430657.236	4577268.161
RM-972	430673.039	4577365.882	RM-972	430673.039	4577365.882
RM-973	430690.133	4577463.393	RM-973	430690.133	4577463.393



<p>INFORMACIÓN CARTOGRÁFICA</p> <p>SISTEMA GEODÉSICO DE REFERENCIA: ETRS89 SISTEMA DE PROYECCIÓN CARTOGRÁFICA: U.T.M. - HUSO 31 ORIGEN DE ALTITUDES: NIVEL MEDIO DEL MAR EN ALCANTANE COORDENADAS U.T.M. ETRS89 EN MARCO DE HOJA</p> <p>BASE CARTOGRÁFICA DEL INSTITUTO CARTOGRÁFICO Y GEOLÓGICO DE CATALUÑA Y DE LA DIPUTACIÓN DE BARCELONA</p>	<p>SIGNOS CONVENCIONALES PARTICULARES</p> <p>POLIGONAL DEL DESLINDE DEL D.P.M.T. LÍNEA DE RIBERA DEL MAR LÍMITE SERVIDUMBRE DE TRANSITO LÍMITE SERVIDUMBRE DE PROTECCIÓN TERRENOS DECLARADOS INNECESARIOS POR D.M. 19.07.2009 (pendientes de deslinde)</p> <p>LÍNEA DE DESLINDE APROBADA LÍMITE PARCELAS CONTIGUAS REFERENCIA CATASTRAL LÍMITE DE TÉRMINOS MUNICIPALES TRAMO DE DESLINDE PROVISIONAL A TRAMITAR TRAS LA APROBACIÓN DE LA DESINTECCIÓN DE LOS TERRENOS DECLARADOS INNECESARIOS</p> <p>NOTA: SI COINCIDE LA POLIGONAL DEL DESLINDE DE DPMT CON LA LÍNEA DE R.M. SÓLO SE GRAFICA LA PRIMERA</p>	<p>OTROS SIGNOS</p> <p>En tramitación <=> Deslinde colindante</p> <p>Deslindes colindantes Límite servidumbre de tránsito colindante Límite servidumbre de protección colindante</p> <p>Escarpado Muro/Almadraba-Vista Seto Edificación en ruinas Tendido eléctrico / Tendido telefónico</p> <p>Punto NAP / Punto Nivelación Vertice REGENTE / ROV / ERGNSS Vertice Topográfico Punto de Apoyo</p>	<p>ESCALA 1 / 1.000</p> <p>10 m 0 10 20 30 40 50 60 70 80 90 100 EQUIDISTANCIA 1 m.</p> <p>CONSULTOR</p>
---	---	---	--