



MINISTERIO  
PARA LA TRANSICIÓN ECOLÓGICA  
Y EL RETO DEMOGRÁFICO

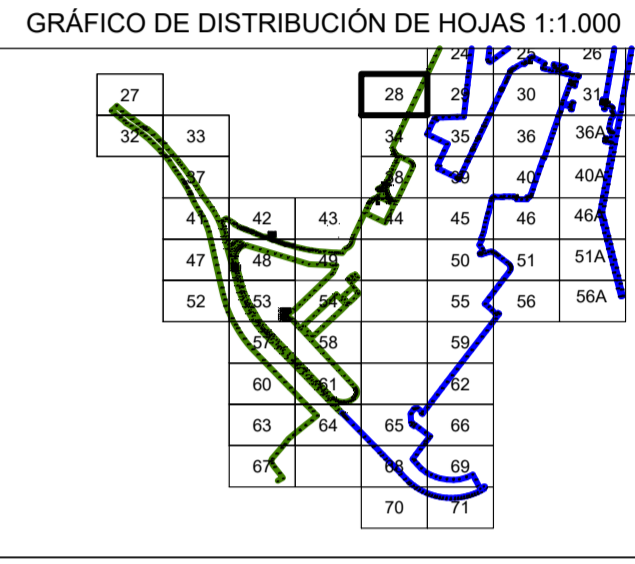
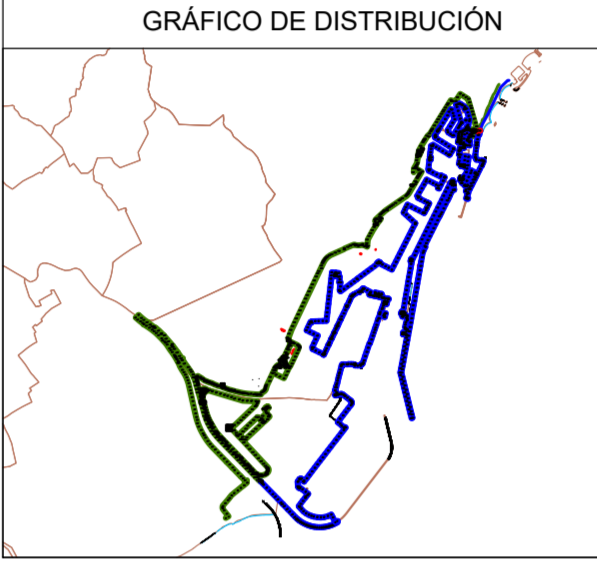
DIRECCIÓN GENERAL DE LA COSTA Y EL MAR  
Demarcación de Costas en Cataluña

DESLINDE DEL DOMINIO PÚBLICO MARÍTIMO TERRESTRE  
TRAMO DE COSTA:

LA NUEVA DESEMBOCADURA DEL RÍO LLOBREGAT  
Y EL PUERTO DE BARCELONA

TÉRMINOS MUNICIPALES DE: EL PRAT DE LLOBREGAT,  
HOSPITALET DE LLOBREGAT Y BARCELONA

PLANO Nº	HOJA Nº	PLANO	REFERENCIA SERVICIO	EXPEDIENTE DUNA
	28 DE 79	PROYECTO		DES01-12-08-0002



El Jefe de Servicio de Gestión de Dominio Público

Firma: Juan Ramón Álvarez Orviz

VERTICES POLIGONAL DEL DESLINDE			VERTICES POLIGONAL DE LA RIBERA DEL MAR		
Num	X	Y	Num	X	Y
M-PBCN-186	428180,976	4576535,709			
M-PBCN-187	428223,946	4576625,908			
M-PBCN-188	428266,237	4576714,681			
M-PBCN-189	428309,070	4576804,677			
M-PBCN-190	428349,184	4576888,961			
M-PBCN-191	428391,713	4576978,322			

INFORMACIÓN CARTOGRÁFICA

SISTEMA GEODÉSICO DE REFERENCIA: ETRS89  
SISTEMA DE PROYECCIÓN CARTOGRÁFICA: U.T.M. - HUSO 31  
ORIGEN DE ALTITUDES: NIVEL MEDIO DEL MAR EN ALCANTRE  
COORDENADAS U.T.M. ETRS89 EN MARCO DE HOJA

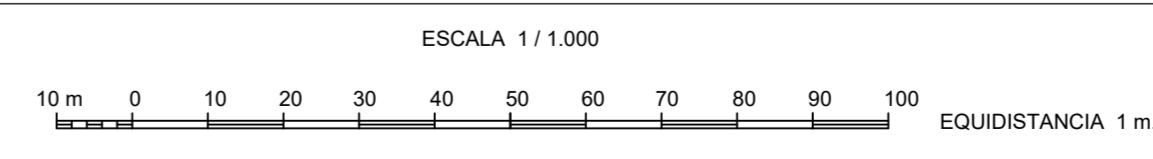
BASE CARTOGRÁFICA DEL INSTITUTO CARTOGRÁFICO Y  
GEOLOGICO DE CATALUÑA Y DE LA DIPUTACION DE BARCELONA

SIGNOS CONVENCIONALES PARTICULARES

- POLIGONAL DEL DESLINDE DEL D.P.M.T.
- LÍNEA DE RIBERA DEL MAR
- LÍMITE SERVIDUMBRE DE TRANSITO
- LÍMITE SERVIDUMBRE DE PROTECCIÓN
- TÉRMINOS DECLARADOS INNECESARIOS POR D.M. 03/07/2009 (pendientes de inventariar)
- LÍNEA DE DESLINDE APROBADA
- LÍMITE PARCELAS COLINDANTES
- REFERENCIA CATASTRAL
- LÍMITE DE TÉRMINOS MUNICIPALES
- TRAMO DE DESLINDE PROVISIONAL A TRAMITAR TRAS LA APROBACIÓN DE LA DESINTECCIÓN DE LOS TÉRMINOS DECLARADOS INNECESARIOS
- VERTICES DE DESLINDE
- VERTICES DE RIBERA DE MAR
- VERTICES DE OTROS DESLINDES
- VERTICES DE DESLINDE INICIAL TRAMO
- LÍMITE DE PROVINCIA

OTROS SIGNOS

- Deslindes colindantes
- Límite servidumbre de tránsito colindante
- Límite servidumbre de protección colindante
- Escarpado
- Muro/Almadraba-Valla
- Seto
- Edificación en ruinas
- Tendido eléctrico / Tendido telefónico
- Punto NAP / Punto Nivelación
- Vertice REGENTE / ROV/ REGNS
- Vertice Topográfico
- Punto de Apoyo



CONSULTOR

NOTA: SI COINCIDE LA POLIGONAL DEL DESLINDE DE DPMT CON LA LÍNEA DE R.M. SÓLO SE GRAFICA LA PRIMERA