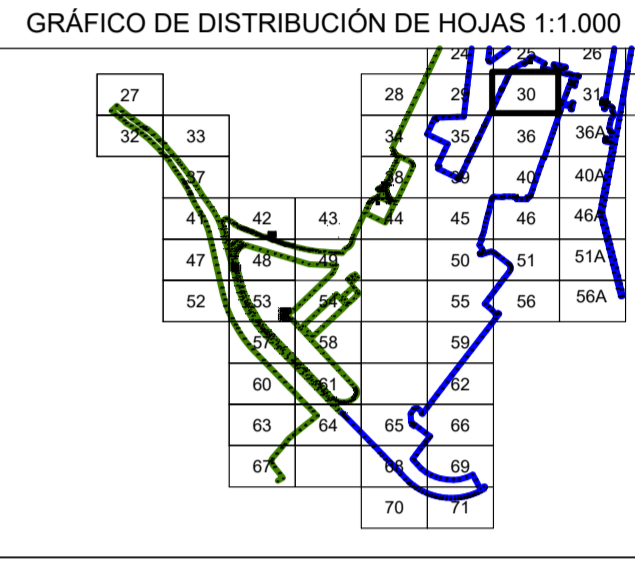
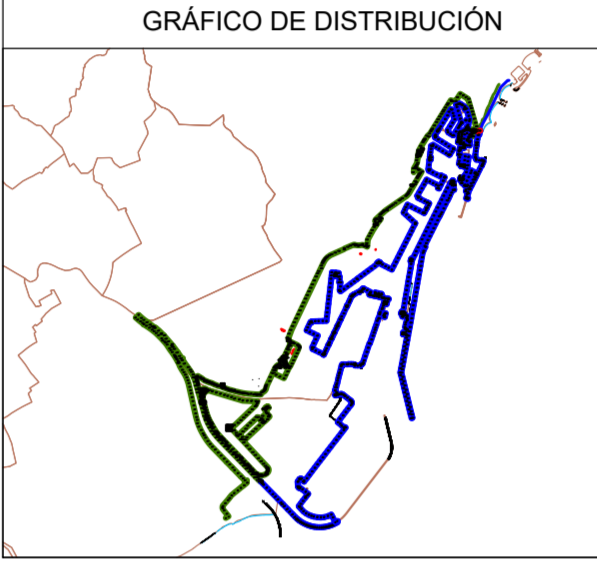


PLANO Nº	HUJA Nº	PLANO	REFERENCIA SERVICIO	EXPEDIENTE DUNA
	30 DE 79	PROYECTO		DES01-12-08-0002



El Jefe de Servicio de Gestión de Dominio Público

Firma: Juan Ramón Álvarez Orviz

VERTICES POLIGONAL DEL DESLINDE			VERTICES POLIGONAL DE LA RIBERA DEL MAR		
Num	X	Y	Num	X	Y
RM-254	429372,857	4576963,468	RM-254	429372,857	4576963,468
RM-255	429361,165	4576939,424	RM-255	429361,165	4576939,424
RM-256	429348,892	4576910,968	RM-256	429348,892	4576910,968
RM-257	429338,886	4576890,232	RM-257	429338,886	4576890,232
RM-258	429309,437	4576828,687	RM-258	429309,437	4576828,687
RM-259	429306,017	4576830,121	RM-259	429306,017	4576830,121
RM-260	429302,488	4576821,959	RM-260	429302,488	4576821,959
RM-261	429304,915	4576820,415	RM-261	429304,915	4576820,415
RM-262	429300,503	4576811,371	RM-262	429300,503	4576811,371
RM-263	429297,194	4576812,363	RM-263	429297,194	4576812,363
RM-264	429293,333	4576803,429	RM-264	429293,333	4576803,429
RM-265	429296,312	4576801,885	RM-265	429296,312	4576801,885
RM-266	429289,804	4576788,981	RM-266	429289,804	4576788,981
RM-267	429259,871	4576725,703	RM-267	429259,871	4576725,703
RM-268	429223,981	4576648,986	RM-268	429223,981	4576648,986

INFORMACIÓN CARTOGRÁFICA

SISTEMA GEODÉSICO DE REFERENCIA: ETRS89
SISTEMA DE PROYECCIÓN CARTOGRÁFICA: U.T.M. - HUSO 31
ORIGEN DE ALTITUDES: NIV. MEDIO DEL MAR EN ALCANTANE
COORDENADAS U.T.M. ETRS89 EN MARCO DE HOJA

BASE CARTOGRÁFICA DEL INSTITUTO CARTOGRÁFICO Y GEOGRÁFICO DE CATALUÑA Y DE LA DIPUTACIÓN DE BARCELONA

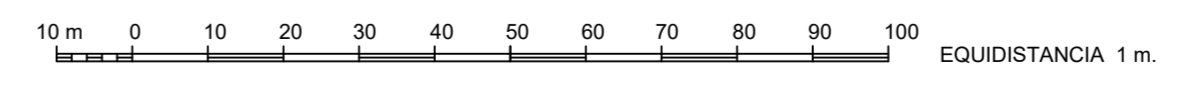
SIGNOS CONVENCIONALES PARTICULARES

- POLIGONO DEL DESLINDE DEL D.P.M.T.
- LÍNEA DE RIBERA DEL MAR
- LÍMITE SERVIDUMBRE DE TRANSITO
- LÍMITE SERVIDUMBRE DE PROTECCIÓN
- TERRIENOS DECLARADOS INNECESARIOS POR D.O.M. 07/07/2009 (ordenados de inventariados)
- LÍNEA DE DESLINDE APROBADA
- LÍMITE PARCELAS COLINDANTES
- REFERENCIA CATASTRAL
- LÍMITE DE TÉRMINOS MUNICIPALES
- TRAMO DE DESLINDE PROVISIONAL A TRAMITAR TRAS LA APROBACIÓN DE LA DESINTEGRACIÓN DE LOS TERRENIOS DECLARADOS INNECESARIOS
- VERTICES DE DESLINDE
- VERTICES DE RIBERA DE MAR
- VERTICES DE OTROS DESLINDES
- VERTICES DE DESLINDE INICIO/FINAL TRAMO
- LÍMITE DE PROVINCIA

OTROS SIGNOS

- Escarpado
- Muro/Almadraba-Vista
- Seto
- Edificación en ruinas
- Tendido eléctrico / Tendido telefónico
- Deslindes colindantes
- Límite servidumbre de tránsito colindante
- Límite servidumbre de protección colindante
- Punto NAP / Punto Nivelación
- Vertice REGENTE / ROV ERGNBS
- Vertice Topográfico
- Punto de Apoyo

ESCALA 1/1.000



CONSULTOR

NOTA: SI COINCIDE LA POLIGONAL DEL DESLINDE DE DPMT CON LA LÍNEA DE R.M. SÓLO SE GRAFICA LA PRIMERA