



MINISTERIO  
PARA LA TRANSICIÓN ECOLÓGICA  
Y EL RETO DEMOGRÁFICO

DIRECCIÓN GENERAL DE LA COSTA Y EL MAR  
Demarcación de Costas en Cataluña

DESLINDE DEL DOMINIO PÚBLICO MARÍTIMO TERRESTRE  
TRAMO DE COSTA:

LA NUEVA DESEMBOCADURA DEL RÍO LLOBREGAT  
Y EL PUERTO DE BARCELONA

TÉRMINOS MUNICIPALES DE: EL PRAT DE LLOBREGAT,  
HOSPITALET DE LLOBREGAT Y BARCELONA

PLANO Nº	HOJA Nº	PLANO	REFERENCIA SERVICIO	EXPEDIENTE DUNA
	31 DE 79	PROYECTO		DES01-12-08-0002

GRÁFICO DE DISTRIBUCIÓN

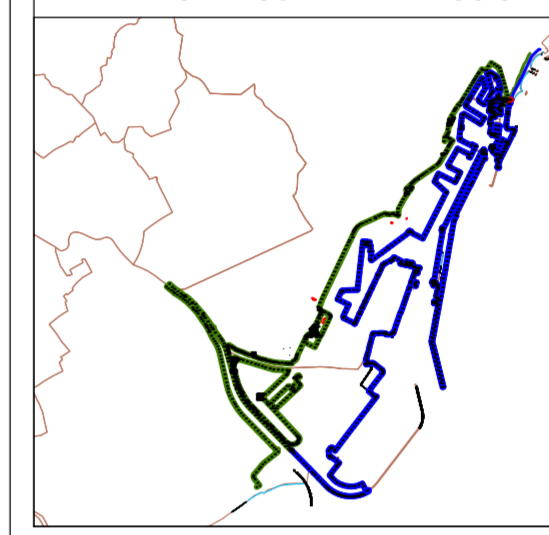
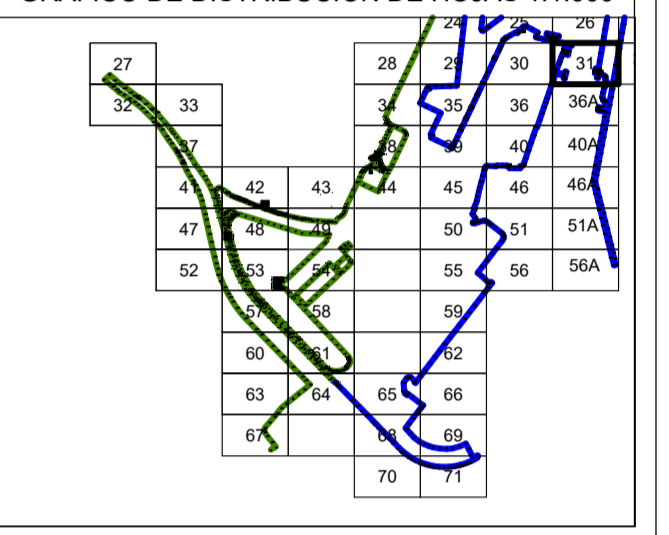
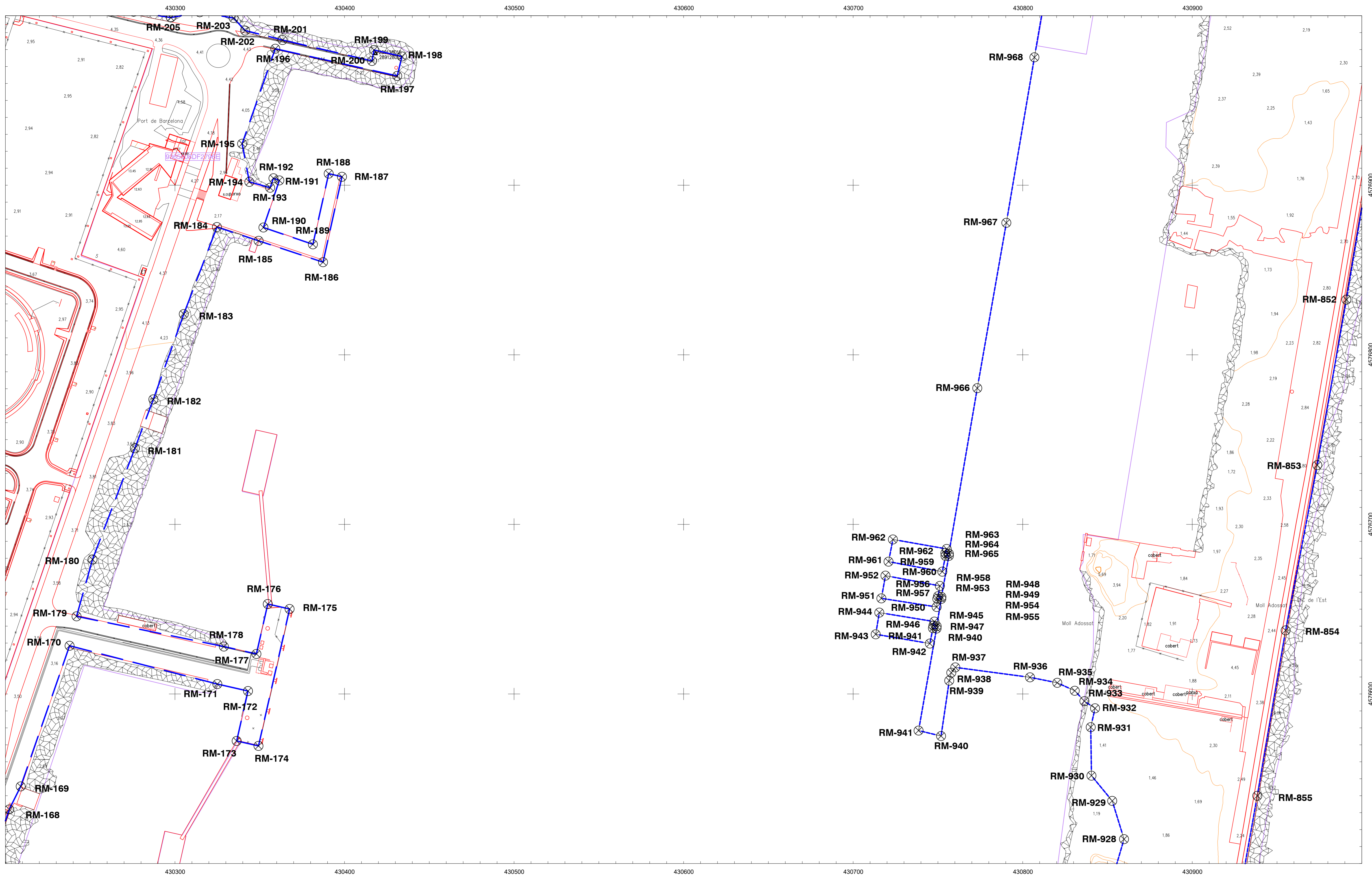


GRÁFICO DE DISTRIBUCIÓN DE HOJAS 1:1.000



El Jefe de Servicio de Gestión de Dominio  
Público

Firma: Juan Ramón Álvarez Orviz



VERTICES POLIGONAL DEL DESLINDE

Num	X	Y	Num	X	Y
RM-168	430022.281	4576531.968	RM-952	430549.287	4576651.315
RM-169	430009.048	4576545.498	RM-953	430516.685	4576656.386
RM-170	430037.870	4576628.440	RM-954	430519.087	4576660.703
RM-171	430125.011	4576605.847	RM-955	430551.179	4576663.728
RM-172	430143.105	4576601.736	RM-956	430550.119	4576657.673
RM-173	430136.117	4576572.299	RM-957	430552.087	4576657.219
RM-174	430149.289	4576569.374	RM-958	430556.477	4576681.439
RM-175	430167.633	4576550.117	RM-959	430554.509	4576681.439
RM-176	430154.761	4576553.042	RM-960	430552.917	4576672.129
RM-177	430148.074	4576623.604	RM-961	430520.904	4576678.033
RM-178	430128.872	4576627.972	RM-962	430523.477	4576691.127
RM-179	430041.987	4576545.793	RM-963	430555.191	4576685.526
RM-180	430051.399	4576679.323	RM-964	430554.434	4576683.104
RM-181	430076.399	4576744.912	RM-965	430556.463	4576682.778
RM-182	430087.282	4576773.786	RM-966	430573.242	4576700.345
RM-183	430105.223	4576824.031	RM-967	430590.385	4576877.845
RM-184	430124.783	4576875.355	RM-968	430606.934	4576975.452
RM-185	430149.366	4576887.228			
RM-186	430187.355	4576854.629			
RM-187	430198.534	4576904.994			
RM-188	430190.704	4576906.850			
RM-189	430181.376	4576865.148			
RM-190	430152.206	4576875.088			
RM-191	430161.590	4576902.855			
RM-192	430158.123	4576904.119			
RM-193	430156.154	4576898.533			
RM-194	430143.900	4576901.973			
RM-195	430139.636	4576924.474			
RM-196	430159.195	4576980.504			
RM-197	430231.108	4576984.474			
RM-198	430233.902	4576975.845			
RM-199	430217.431	4576979.769			
RM-200	430216.294	4576973.298			
RM-201	430163.460	4576985.651			
RM-202	430141.400	4576991.239			
RM-203	430134.636	4576998.592			
RM-205	430097.576	4576998.887			
RM-852	430790.933	4576832.530			
RM-853	430773.759	4576134.972			
RM-854	430755.117	4576837.503			
RM-855	430738.391	4576539.931			
RM-928	430659.791	4576514.384			
RM-929	430652.827	4576536.952			
RM-930	430640.582	4576551.831			
RM-931	430640.160	4576580.419			
RM-932	430642.704	4576591.558			
RM-933	430636.426	4576595.738			
RM-934	430630.725	4576591.891			
RM-935	430620.423	4576606.586			
RM-936	430604.237	4576609.620			
RM-937	430590.277	4576615.661			
RM-938	430557.912	4576612.552			
RM-939	430556.704	4576607.867			
RM-940	430551.875	4576675.194			
RM-941	430538.615	4576578.427			
RM-942	430549.211	4576638.599			
RM-943	430547.091	4576638.924			
RM-944	430545.275	4576629.744			
RM-945	430513.335	4576635.193			
RM-946	430515.454	4576647.965			
RM-947	430547.924	4576642.687			
RM-948	430547.389	4576640.340			
RM-949	430549.287	4576639.962			
RM-950	430552.012	4576656.083			
RM-951	430549.665	4576656.083			

VERTICES POLIGONAL DE LA RIBERA DEL MAR

**INFORMACIÓN CARTOGRÁFICA**

SISTEMA GEODÉSICO DE REFERENCIA: ETRS89  
SISTEMA DE PROYECCIÓN CARTOGRÁFICA: U.T.M. - HUSO 31  
ORIGEN DE ALTITUDES: NIVEL MEDIO DEL MAR EN LAICAUTE  
COORDENADAS U.T.M. ETRS89 EN MARCO DE HOJA

BASE CARTOGRÁFICA DEL INSTITUTO CARTOGRÁFICO Y  
GEOGRÁFICO DE CATALUÑA Y DE LA DIPUTACIÓN DE BARCELONA

**SIGNOS CONVENCIONALES PARTICULARES**

- POLIGONAL DEL DESLINDE DEL D.P.M.T.
- LÍNEA DE RIBERA DEL MAR
- LÍMITE SERVIDUMBRE DE TRANSITO
- LÍMITE SERVIDUMBRE DE PROTECCIÓN
- TÉRMINOS DECLARADOS INNECESARIOS POR D.M. 03/07/2009 (pendientes de devolucion)
- LÍMITE DE DESLINDE APROBADA
- LÍMITE PARCELAS COORDINANTES
- REFERENCIA CATASTRAL
- LÍMITE DE TÉRMINOS MUNICIPALES
- TRAMO DE DESLINDE PROVISIONAL A TRAMITAR TRAS LA APROBACIÓN DE LA DESINTEGRACIÓN DE LOS TERRENOS DECLARADOS INNECESARIOS

**OTROS SIGNOS**

- Deslindes colindantes
- Límite servidumbre de tránsito colindante
- Límite servidumbre de protección colindante
- Escarpado
- Muro/Almadraba-Vista
- Seto
- Edificación en ruinas
- Tendido eléctrico / Tendido telefónico
- Punto NAP / Punto Nivelación
- Vertice REGENTE / ROV / ERONIS
- Vertice Topográfico
- Punto de Apoyo

