



MINISTERIO
PARA LA TRANSICIÓN ECOLÓGICA
Y EL RETO DEMOGRÁFICO

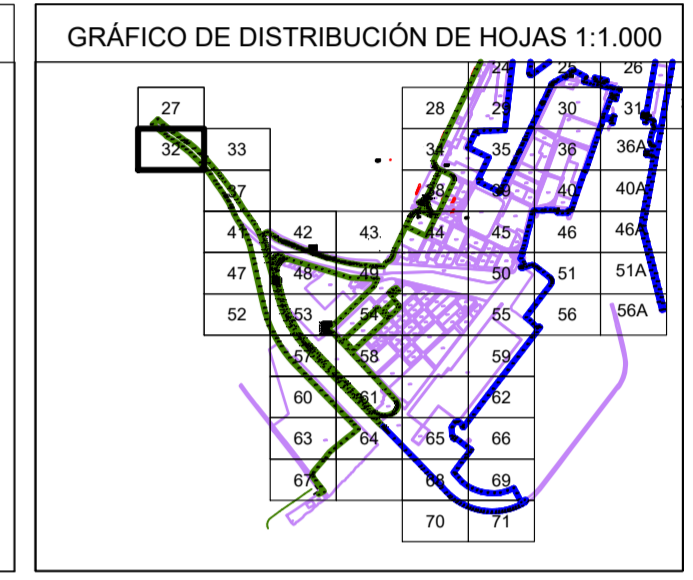
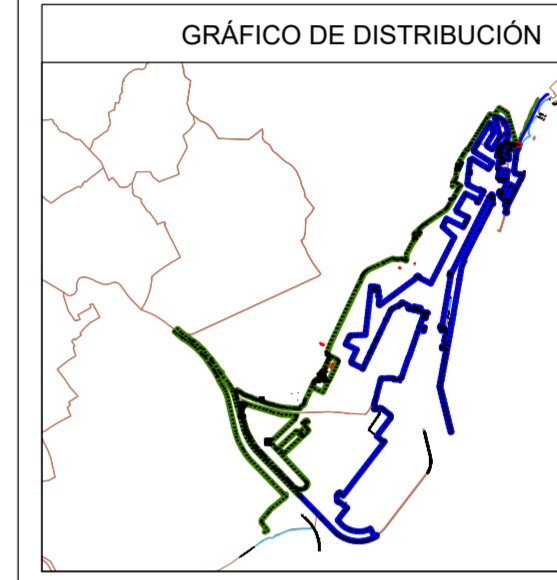
DIRECCIÓN GENERAL DE LA COSTA Y EL MAR
Demarcación de Costas en Cataluña

DESLINDE DEL DOMINIO PÚBLICO MARÍTIMO TERRESTRE
TRAMO DE COSTA:

LA NUEVA DESEMBOCADURA DEL RÍO LLOBREGAT
Y EL PUERTO DE BARCELONA

TÉRMINOS MUNICIPALES DE: EL PRAT DE LLOBREGAT,
HOSPITALET DE LLOBREGAT Y BARCELONA

PLANO Nº	HOJA Nº	PLANO	REFERENCIA SERVICIO	EXPEDIENTE DUNA
	32 DE 79	PROYECTO		DES01-12-08-0002



El Jefe de Servicio de Gestión de Dominio Público

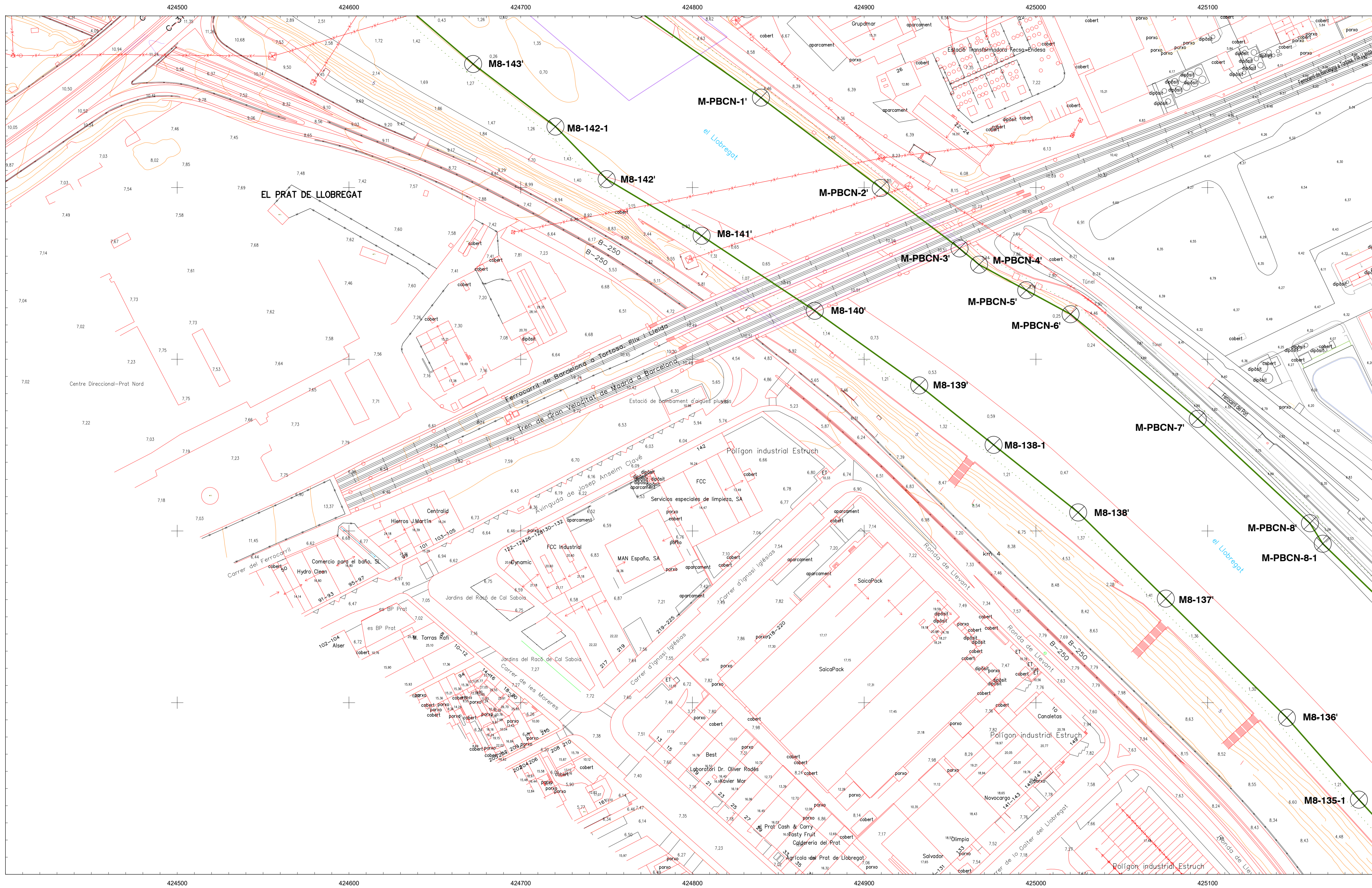
Firma: Juan Ramón Álvarez Orviz

VERTICES POLIGONAL DEL DESLINDE

Num	X	Y
MB-135-1	425188,081	4576043,523
MB-136'	425146,136	4576091,240
MB-137'	425075,946	4576160,889
MB-138'	425024,619	4576210,791
MB-138-1	424975,371	4576250,152
MB-139'	424932,073	4576294,758
MB-140'	424871,257	4576328,244
MB-141'	424805,364	4576371,926
MB-142'	424750,046	4576404,889
MB-142-1	424720,246	4576435,495
MB-143'	424672,314	4576467,967
M-PBCN-1'	424638,899	4576492,374
M-PBCN-2'	424609,649	4576519,771
M-PBCN-3'	424595,552	4576544,544
M-PBCN-4'	424566,908	4576565,115
M-PBCN-5'	424594,386	4576340,216
M-PBCN-6'	425020,186	4576326,227
M-PBCN-7'	425094,234	4576265,281
M-PBCN-8'	425159,558	4576204,488
M-PBCN-8-1	425167,030	4576192,570

VERTICES POLIGONAL DE LA RIBERA DEL MAR

Num	X	Y
MB-135-1	425188,081	4576043,523
MB-136'	425146,136	4576091,240
MB-137'	425075,946	4576160,889
MB-138'	425024,619	4576210,791
MB-138-1	424975,371	4576250,152
MB-139'	424932,073	4576294,758
MB-140'	424871,257	4576328,244
MB-141'	424805,364	4576371,926
MB-142'	424750,046	4576404,889
MB-142-1	424720,246	4576435,495
MB-143'	424672,314	4576467,967
M-PBCN-1'	424638,899	4576492,374
M-PBCN-2'	424609,649	4576519,771
M-PBCN-3'	424595,552	4576544,544
M-PBCN-4'	424566,908	4576565,115
M-PBCN-5'	424594,386	4576340,216
M-PBCN-6'	425020,186	4576326,227
M-PBCN-7'	425094,234	4576265,281
M-PBCN-8'	425159,558	4576204,488
M-PBCN-8-1	425167,030	4576192,570



INFORMACIÓN CARTOGRÁFICA

SISTEMA GEODÉSICO DE REFERENCIA: ETRS89
SISTEMA DE PROYECCIÓN CARTOGRÁFICA: U.T.M. - HUSO 31
ORIGEN DE ALTITUDES: NIVEL MEDIO DEL MAR EN ALCANTRE
COORDENADAS U.T.M. ETRS89 EN MARCO DE HOJA

BASE CARTOGRÁFICA DEL INSTITUTO CARTOGRÁFICO Y GEOLÓGICO DE CATALUÑA Y DE LA DIPUTACIÓN DE BARCELONA

SIGNOS CONVENCIONALES PARTICULARES

- POLIGONAL DEL DESLINDE DEL D.P.M.T.
- LÍNEA DE RIBERA DEL MAR
- LÍMITE SERVIDUMBRE DE TRANSITO
- LÍMITE DE PROTECCIÓN
- TÉRMINOS MUNICIPALES
- TRAMO DE DESLINDE PROVISIONAL A TRAMITAR TRAS LA APROBACIÓN DE LA DESAFECTACIÓN DE LOS TERRENOS DECLARADOS INNECESARIOS
- LÍNEA DE DESLINDE APROBADA
- LÍMITE PARCELAS COLINDANTES
- REFERENCIA CATASTRAL
- LÍMITE DE PROVINCIA

OTROS SIGNOS

- Escarpado
- Muro/Almadraba-Vista
- Seto
- Edificación en ruinas
- Tendido eléctrico / Tendido telefónico
- Punto NAP / Punto Nivelación
- Vertice REGENTE / ROV ERGNIS
- Vertice Topográfico
- Punto de Apoyo

