

MINISTERIO  
PARA LA TRANSICIÓN ECOLÓGICA  
Y EL RETO DEMOGRÁFICO

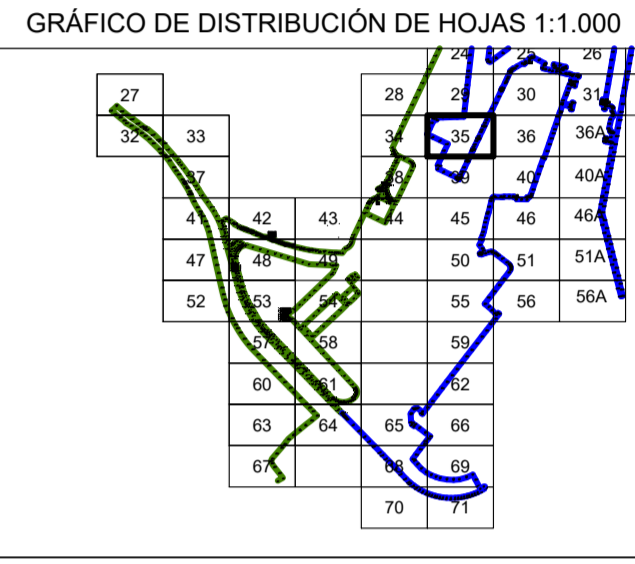
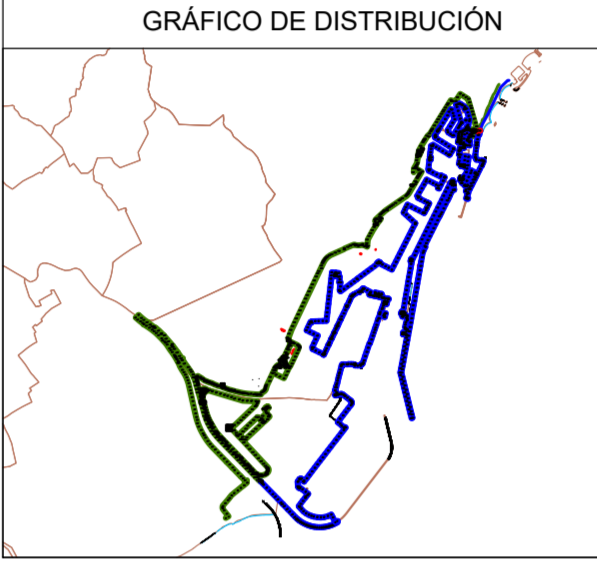
DIRECCIÓN GENERAL DE LA COSTA Y EL MAR  
Demarcación de Costas en Cataluña

DESLINDE DEL DOMINIO PÚBLICO MARÍTIMO TERRESTRE  
TRAMO DE COSTA:

LA NUEVA DESEMBOCADURA DEL RÍO LLOBREGAT  
Y EL PUERTO DE BARCELONA

TÉRMINOS MUNICIPALES DE: EL PRAT DE LLOBREGAT,  
HOSPITALET DE LLOBREGAT Y BARCELONA

PLANO Nº	HOJA Nº	PLANO	REFERENCIA SERVICIO	EXPEDIENTE DUNA
	35 DE 79	PROYECTO		DES01-12-08-0002



El Jefe de Servicio de Gestión de Dominio  
Público

Firma: Juan Ramón Álvarez Orviz

VERTICES POLIGONAL DEL DESLINDE      VERTICES POLIGONAL DE LA RIBERA DEL MAR

Num	X	Y	Num	X	Y
RM-274	429125,905	4576443,535	RM-274	429125,905	4576443,535
RM-275	429108,919	4576408,240	RM-275	429108,919	4576408,240
RM-276	429091,272	4576370,850	RM-276	429091,272	4576370,850
RM-277	429088,845	4576372,284	RM-277	429088,845	4576372,284
RM-278	429084,875	4576364,453	RM-278	429084,875	4576364,453
RM-279	429087,191	4576363,129	RM-279	429087,191	4576363,129
RM-280	429068,772	4576323,754	RM-280	429068,772	4576323,754
RM-281	429056,749	4576298,185	RM-281	429056,749	4576298,185
RM-282	429053,146	4576248,977	RM-282	429053,146	4576248,977
RM-283	429020,352	4576221,068	RM-283	429020,352	4576221,068
RM-284	429017,539	4576222,392	RM-284	429017,539	4576222,392
RM-285	429013,913	4576214,395	RM-285	429013,913	4576214,395
RM-286	429016,105	4576212,906	RM-286	429016,105	4576212,906
RM-287	429004,524	4576188,752	RM-287	429004,524	4576188,752
RM-288	428994,100	4576145,902	RM-288	428994,100	4576145,902
RM-289	428970,167	4576116,784	RM-289	428970,167	4576116,784
RM-290	428956,049	4576086,783	RM-290	428956,049	4576086,783
RM-291	428953,237	4576087,831	RM-291	428953,237	4576087,831
RM-292	428949,652	4576079,835	RM-292	428949,652	4576079,835
RM-293	428952,355	4576078,401	RM-293	428952,355	4576078,401
RM-294	428947,226	4576068,929	RM-294	428947,226	4576068,929
RM-295	428918,439	4576006,929	RM-295	428918,439	4576006,929
RM-317	428608,932	4576071,407	RM-317	428608,932	4576071,407
RM-318	428617,459	4576152,227	RM-318	428617,459	4576152,227
RM-319	428558,604	4576184,592	RM-319	428558,604	4576184,592
RM-320	428471,309	4576236,215	RM-320	428471,309	4576236,215
RM-322	428428,996	4576337,525	RM-322	428428,996	4576337,525
RM-323	428462,041	4576406,854	RM-323	428462,041	4576406,854
RM-324	428465,876	4576456,772	RM-324	428465,876	4576456,772
RM-325	428510,887	4576445,323	RM-325	428510,887	4576445,323
RM-326	428510,940	4576470,220	RM-326	428510,940	4576470,220
RM-327	428590,354	4576472,821	RM-327	428590,354	4576472,821
RM-328	428667,847	4576475,561	RM-328	428667,847	4576475,561
RM-329	428761,617	4576478,785	RM-329	428761,617	4576478,785
RM-330	428842,132	4576481,536	RM-330	428842,132	4576481,536

INFORMACIÓN CARTOGRÁFICA

SISTEMA GEODÉSICO DE REFERENCIA: ETRS89  
SISTEMA DE PROYECCIÓN CARTOGRÁFICA: U.T.M. - HUSO 31  
ORIGEN DE ALTITUDES: NIVEL MEDIO DEL MAR EN ALCANTRE  
COORDENADAS U.T.M. ETRS89 EN MARCO DE HOJA

BASE CARTOGRÁFICA DEL INSTITUTO CARTOGRÁFICO Y  
GEOLOGICO DE CATALUÑA Y DE LA DIPUTACION DE BARCELONA

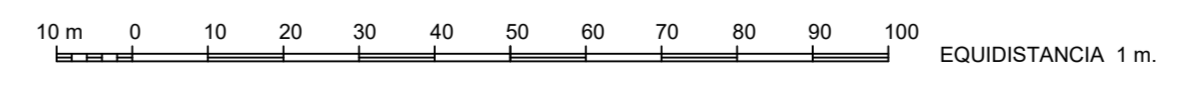
SIGNOS CONVENCIONALES PARTICULARES

- POLIGONAL DEL DESLINDE DEL D.P.M.T.
- LÍNEA DE RIBERA DEL MAR
- LÍMITE SERVIDUMBRE DE TRÁNSITO
- LÍMITE SERVIDUMBRE DE PROTECCIÓN
- TERRENOS DECLARADOS INNECESARIOS POR D.M. 03/07/2006 (ordenadas de inyección)
- LÍNEA DE DESLINDE APROBADA
- LÍMITE PARCELAS COLINDANTES
- REFERENCIA CATASTRAL
- LÍMITE DE TÉRMINOS MUNICIPALES
- TRAMO DE DESLINDE PROVISIONAL A TRAMITAR TRAS LA APROBACIÓN DE LA DESINTECCIÓN DE LOS TERRENOS DECLARADOS INNECESARIOS
- VERTICES DE DESLINDE
- VERTICES DE RIBERA DE MAR
- VERTICES DE OTROS DESLINDES
- VERTICE DE DESLINDE INCOGNITAL TRAMO
- LÍMITE DE PROVINCIA

OTROS SIGNOS

- Deslindes colindantes
- Límite servidumbre de tránsito colindante
- Límite servidumbre de protección colindante
- Escarpado
- Muro/Almadraba-Vista
- Seto
- Edificación en ruinas
- Tendido eléctrico / Tendido telefónico
- Punto NAP / Punto Nivelación
- Vertice REGENTE / ROV/ ERGNSS
- Vertice Topográfico
- Punto de Apoyo

ESCALA 1/1.000



CONSULTOR

NOTA: SI COINCIDE LA POLIGONAL DEL DESLINDE DE DPMT CON LA LÍNEA DE R.M. SÓLO SE GRAFICA LA PRIMERA