



MINISTERIO  
PARA LA TRANSICIÓN ECOLÓGICA  
Y EL RETO DEMOGRÁFICO

DIRECCIÓN GENERAL DE LA COSTA Y EL MAR  
Demarcación de Costas en Cataluña

DESLINDE DEL DOMINIO PÚBLICO MARÍTIMO TERRESTRE  
TRAMO DE COSTA:

LA NUEVA DESEMBOCADURA DEL RÍO LLOBREGAT  
Y EL PUERTO DE BARCELONA

TÉRMINOS MUNICIPALES DE: EL PRAT DE LLOBREGAT,  
HOSPITALET DE LLOBREGAT Y BARCELONA

PLANO Nº	HOJA Nº	PLANO	REFERENCIA SERVICIO	EXPEDIENTE DUNA
	37 DE 79	PROYECTO		DES01-12-08-0002

GRÁFICO DE DISTRIBUCIÓN

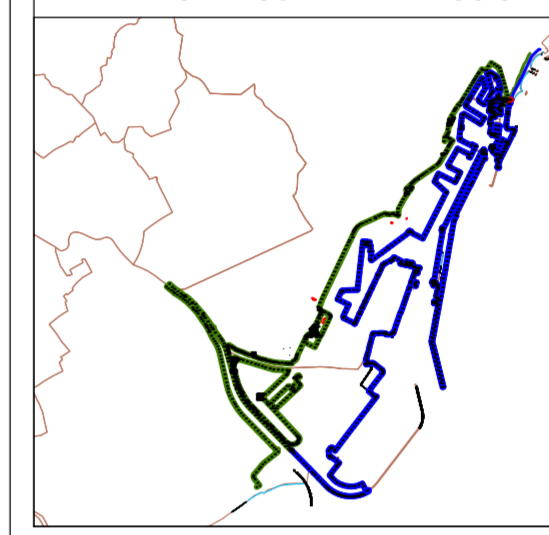
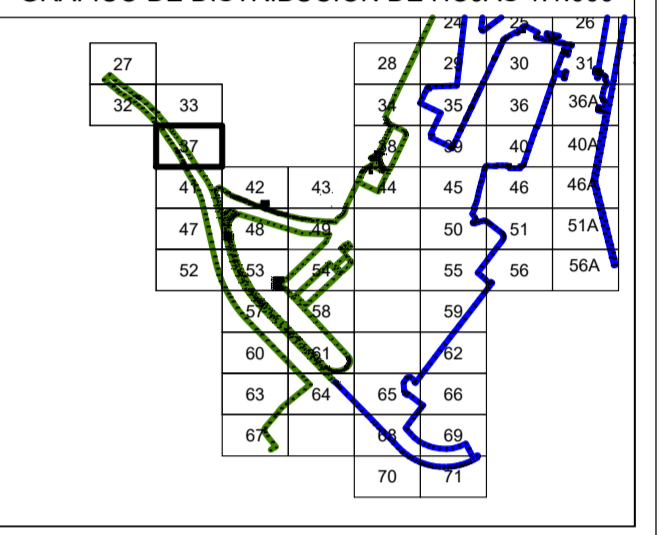


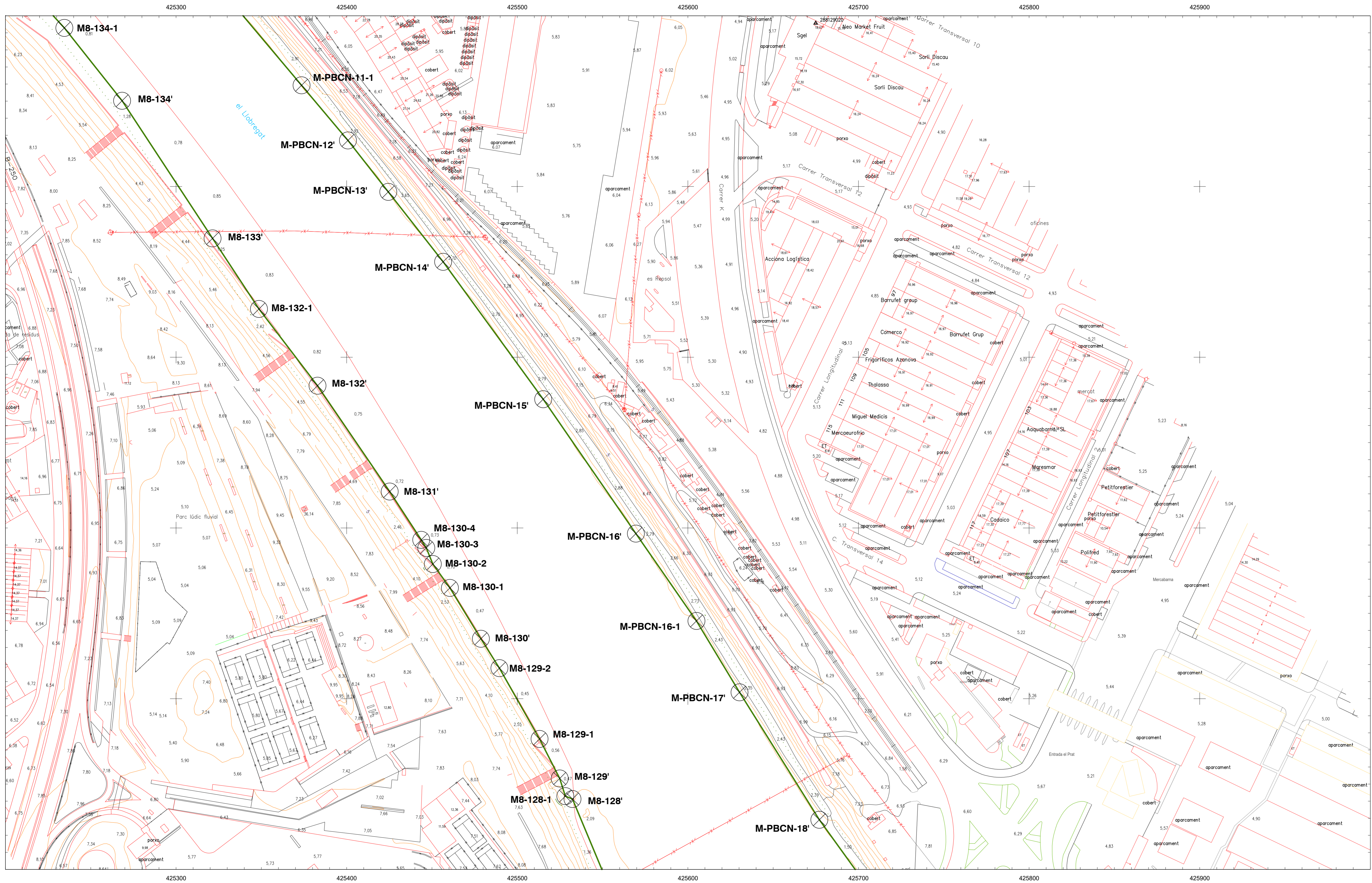
GRÁFICO DE DISTRIBUCIÓN DE HOJAS 1:1.000



El Jefe de Servicio de Gestión de Dominio Público

Firma: Juan Ramón Álvarez Orviz

VERTICES POLIGONAL DEL DESLINDE			VERTICES POLIGONAL DE LA RIBERA DEL MAR		
Num	X	Y	Num	X	Y
M8-128'	425532,376	4575541,245	M8-128'	425528,181	4575542,935
M8-128'	425528,181	4575542,935	M8-129'	425524,883	4575555,291
M8-129'	425513,062	4575576,439	M8-129-1	425490,526	4575664,897
M8-129-1	425490,526	4575664,897	M8-129-2	425450,504	4575078,881
M8-129-2	425450,504	4575078,881	M8-130'	425478,684	4575635,116
M8-130'	425478,684	4575635,116	M8-130-1	425440,526	4575664,897
M8-130-1	425440,526	4575664,897	M8-130-2	425443,724	4575693,044
M8-130-2	425443,724	4575693,044	M8-131'	425425,224	4575721,337
M8-131'	425425,224	4575721,337	M8-132'	425382,908	4575783,327
M8-132'	425382,908	4575783,327	M8-132-1	425348,605	4575828,279
M8-132-1	425348,605	4575828,279	M8-133'	425321,407	4575889,617
M8-133'	425321,407	4575889,617	M8-134'	425268,375	4575950,222
M8-134'	425268,375	4575950,222	M8-134-1	425234,532	4575992,884
M8-134-1	425234,532	4575992,884	M-PBCN-11-1	425373,566	4575959,214
M-PBCN-11-1	425373,566	4575959,214	M-PBCN-12'	425400,761	4575926,981
M-PBCN-12'	425400,761	4575926,981	M-PBCN-13'	425424,395	4575896,864
M-PBCN-13'	425424,395	4575896,864	M-PBCN-14'	425456,551	4575855,888
M-PBCN-14'	425456,551	4575855,888	M-PBCN-15'	425515,204	4575775,406
M-PBCN-15'	425515,204	4575775,406	M-PBCN-16'	425569,529	4575696,699
M-PBCN-16'	425569,529	4575696,699	M-PBCN-16-1	425605,031	4575645,545
M-PBCN-16-1	425605,031	4575645,545	M-PBCN-17'	425630,275	4575603,752
M-PBCN-17'	425630,275	4575603,752	M-PBCN-18'	425677,062	4575529,098
M-PBCN-18'	425677,062	4575529,098			



<p><b>INFORMACIÓN CARTOGRÁFICA</b></p> <p>SISTEMA GEODÉSICO DE REFERENCIA: ETRS89</p> <p>SISTEMA DE PROYECCIÓN CARTOGRÁFICA: U.T.M. - HUSO 31</p> <p>ORIGEN DE ALTITUDES: NIVEL MEDIO DEL MAR EN ALCANTATE</p> <p>COORDENADAS U.T.M. ETRS89 EN MARCO DE HOJA</p> <p>BASE CARTOGRÁFICA DEL INSTITUTO CARTOGRÁFICO Y GEOLÓGICO DE CATALUÑA Y DE LA DIPUTACIÓN DE BARCELONA</p>	<p><b>SIGNOS CONVENCIONALES PARTICULARES</b></p> <p>POLIGONAL DEL DESLINDE DEL D.P.M.T.</p> <p>LÍNEA DE RIBERA DEL MAR</p> <p>LÍMITE SERVIDUMBRE DE TRANSITO</p> <p>LÍMITE DE PROTECCIÓN</p> <p>TÉRMINOS MUNICIPALES</p> <p>TRAMO DE DESLINDE PROVISIONAL A TRAMITAR TRAS LA APROBACIÓN DE LA DESAFECTACIÓN DE LOS TERRENIOS DECLARADOS INNECESARIOS</p>	<p><b>OTROS SIGNOS</b></p> <p>Deslindes colindantes</p> <p>Límite servidumbre de tránsito colindante</p> <p>Límite servidumbre de protección colindante</p> <p>Escarpado</p> <p>Muro/Almadraba-Vista</p> <p>Seto</p> <p>Edificación en ruinas</p> <p>Tendido eléctrico / Tendido telefónico</p> <p>Punto NAP / Punto Nivelación</p> <p>Vertice REGENTE / ROV ERGNBS</p> <p>Vertice Topográfico</p> <p>Punto de Apoyo</p>	<p>ESCALA 1/1.000</p> <p>10 m 0 10 20 30 40 50 60 70 80 90 100</p> <p>EQUIDISTANCIA 1 m.</p> <p>CONSULTOR</p>
--	--	--	---