



MINISTERIO
PARA LA TRANSICIÓN ECOLÓGICA
Y EL RETO DEMOGRÁFICO

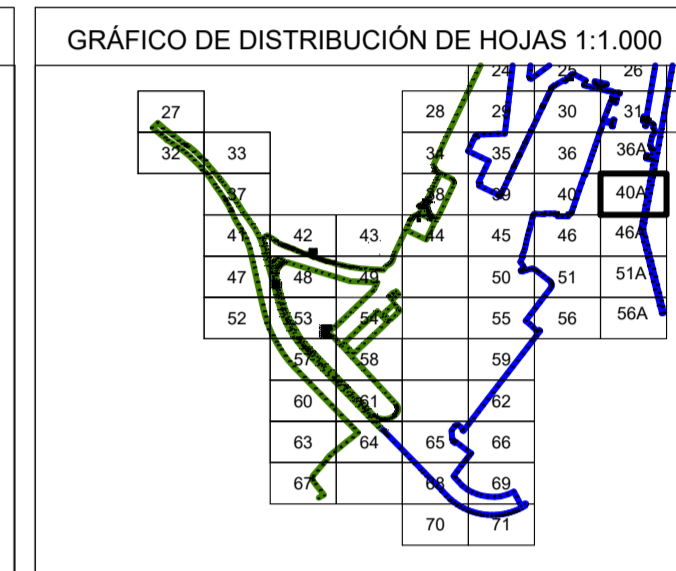
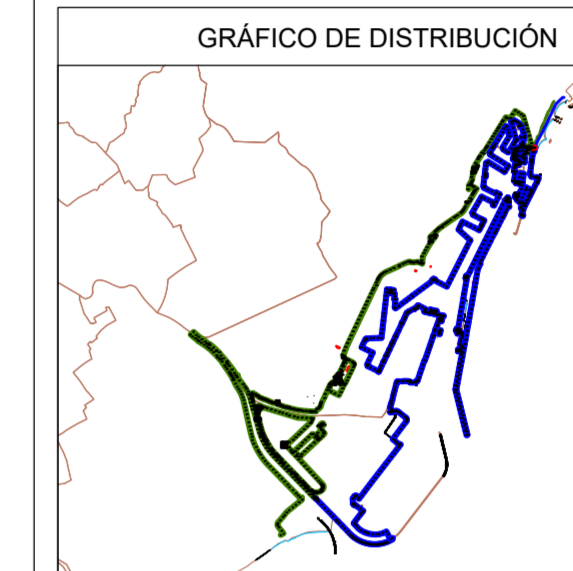
DIRECCIÓN GENERAL DE LA COSTA Y EL MAR
Demarcación de Costas en Cataluña

DESLINDE DEL DOMINIO PÚBLICO MARÍTIMO TERRESTRE
TRAMO DE COSTA:

LA NUEVA DESEMBOCADURA DEL RÍO LLOBREGAT
Y EL PUERTO DE BARCELONA

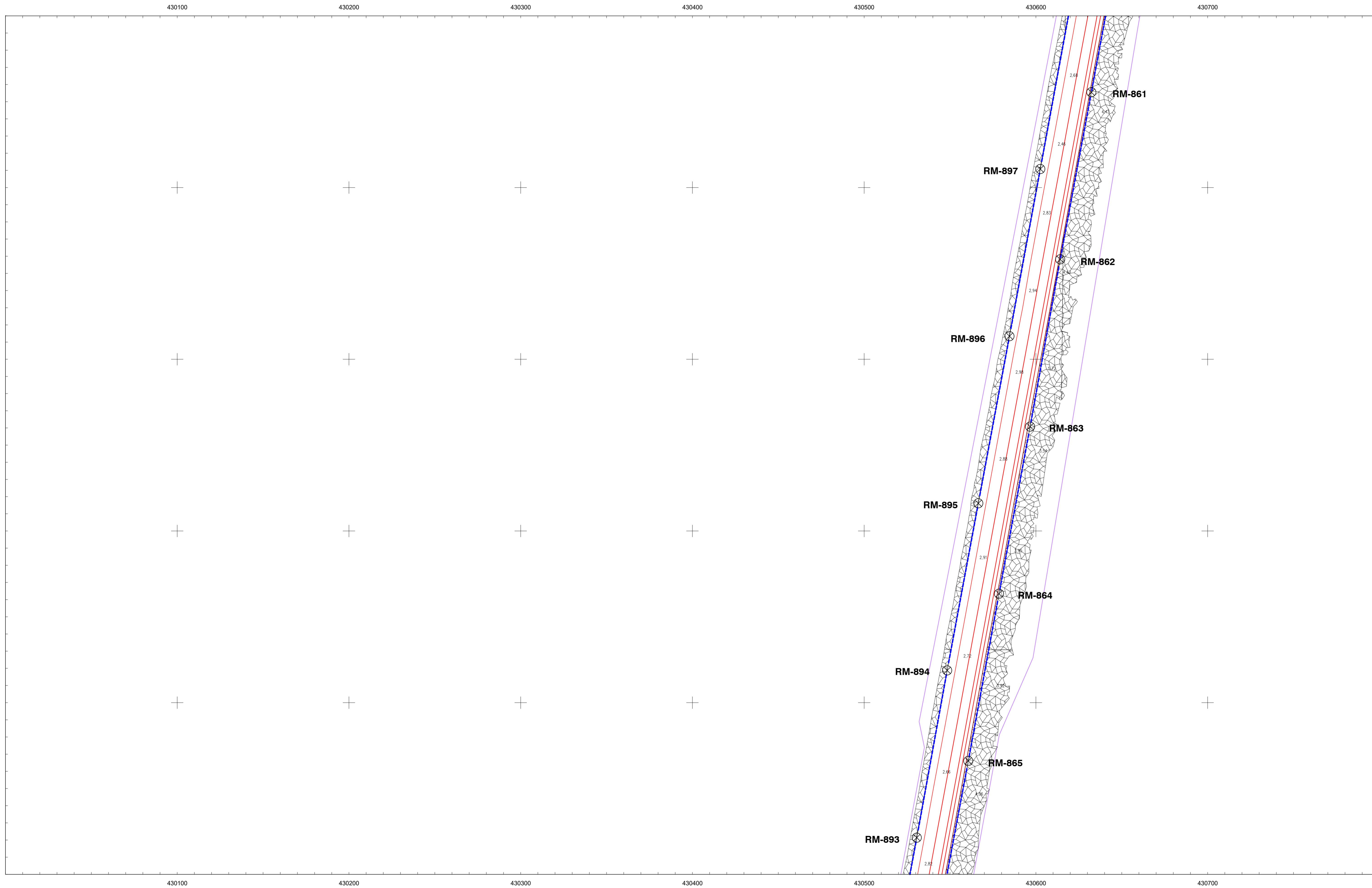
TÉRMINOS MUNICIPALES DE: EL PRAT DE LLOBREGAT,
HOSPITALET DE LLOBREGAT Y BARCELONA

PLANO Nº	HOJA Nº	PLANO	REFERENCIA SERVICIO	EXPEDIENTE DUNA
	40A DE 79	PROYECTO		DES01-12-08-0002



El Jefe de Servicio de Gestión de Dominio Público

Firma: Juan Ramón Álvarez Orviz



VERTICES POLIGONAL DEL DESLINDE			VERTICES POLIGONAL DE LA RIBERA DEL MAR		
Num	X	Y	Num	X	Y
RM-861	430632.279	4575955.530	RM-861	430632.279	4575955.530
RM-862	430614.148	4575858.204	RM-862	430614.148	4575858.204
RM-863	430596.625	4575760.768	RM-863	430596.625	4575760.768
RM-864	430578.512	4575663.441	RM-864	430578.512	4575663.441
RM-865	430560.833	4575566.069	RM-865	430560.833	4575566.069
RM-866	430543.637	4575468.791	RM-866	430543.637	4575468.791
RM-867	430526.426	4575371.513	RM-867	430526.426	4575371.513
RM-868	430509.215	4575274.235	RM-868	430509.215	4575274.235
RM-869	430492.004	4575176.957	RM-869	430492.004	4575176.957
RM-870	430474.793	4575079.679	RM-870	430474.793	4575079.679
RM-871	430457.582	4574982.401	RM-871	430457.582	4574982.401
RM-872	430440.371	4574885.123	RM-872	430440.371	4574885.123
RM-873	430423.160	4574787.845	RM-873	430423.160	4574787.845
RM-874	430405.949	4574690.567	RM-874	430405.949	4574690.567
RM-875	430388.738	4574593.289	RM-875	430388.738	4574593.289
RM-876	430371.527	4574496.011	RM-876	430371.527	4574496.011
RM-877	430354.316	4574398.733	RM-877	430354.316	4574398.733
RM-878	430337.105	4574301.455	RM-878	430337.105	4574301.455
RM-879	430319.894	4574204.177	RM-879	430319.894	4574204.177
RM-880	430302.683	4574106.899	RM-880	430302.683	4574106.899
RM-881	430285.472	4574009.621	RM-881	430285.472	4574009.621
RM-882	430268.261	4573912.343	RM-882	430268.261	4573912.343
RM-883	430251.050	4573815.065	RM-883	430251.050	4573815.065
RM-884	430233.839	4573717.787	RM-884	430233.839	4573717.787
RM-885	430216.628	4573620.509	RM-885	430216.628	4573620.509
RM-886	430199.417	4573523.231	RM-886	430199.417	4573523.231
RM-887	430182.206	4573425.953	RM-887	430182.206	4573425.953
RM-888	430164.995	4573328.675	RM-888	430164.995	4573328.675
RM-889	430147.784	4573231.397	RM-889	430147.784	4573231.397
RM-890	430130.573	4573134.119	RM-890	430130.573	4573134.119
RM-891	430113.362	4573036.841	RM-891	430113.362	4573036.841
RM-892	430096.151	4572939.563	RM-892	430096.151	4572939.563
RM-893	430078.940	4572842.285	RM-893	430078.940	4572842.285
RM-894	430061.729	4572745.007	RM-894	430061.729	4572745.007
RM-895	430044.518	4572647.729	RM-895	430044.518	4572647.729
RM-896	430027.307	4572550.451	RM-896	430027.307	4572550.451
RM-897	430010.096	4572453.173	RM-897	430010.096	4572453.173

INFORMACIÓN CARTOGRÁFICA

SISTEMA GEODÉSICO DE REFERENCIA: ETRS89
SISTEMA DE PROYECCIÓN CARTOGRÁFICA: U.T.M. - HUSO 31
ORIGEN DE ALTITUDES: NIVEL MEDIO DEL MAR EN ALCANTRE
COORDENADAS U.T.M. ETRS89 EN MARCO DE HOJA

BASE CARTOGRÁFICA DEL INSTITUTO CARTOGRÁFICO Y GEOLÓGICO DE CATALUÑA Y DE LA DIPUTACIÓN DE BARCELONA

SIGNOS CONVENCIONALES PARTICULARES

- POLIGONAL DEL DESLINDE DEL D.P.M.T.
- LÍNEA DE RIBERA DEL MAR
- LÍMITE SERVIDUMBRE DE TRÁNSITO
- LÍMITE SERVIDUMBRE DE PROTECCIÓN
- TERRENOS DECLARADOS INNECESARIOS POR D.M. 03/07/2006 (OPORTUNIDAD DE INNECESARIOS)
- LÍNEA DE DESLINDE APROBADA
- LÍMITE PARCELAS COLINDANTES
- REFERENCIA CATASTRAL
- LÍMITE DE TÉRMINOS MUNICIPALES
- LÍMITE DE PROVINCIA
- TRAMO DE DESLINDE PROVISIONAL A TRAMITAR TRAS LA APROBACIÓN DE LA DEMARCACIÓN DE LOS TERRENOS DECLARADOS INNECESARIOS

OTROS SIGNOS

- Deslindes colindantes
- Límite servidumbre de tránsito colindante
- Límite servidumbre de protección colindante
- Escarpado
- Muro/Almadraba-Vista
- Seto
- Edificación en ruinas
- Tendido eléctrico / Tendido telefónico
- Punto NAP / Punto Nivelación
- Vertice REGENTE / ROV / ERGNSS
- Vertice Topográfico
- Punto de Apoyo

ESCALA 1 / 1.000

EQUIDISTANCIA 1 m.

CONSULTOR