



MINISTERIO
PARA LA TRANSICIÓN ECOLÓGICA
Y EL RETO DEMOGRÁFICO

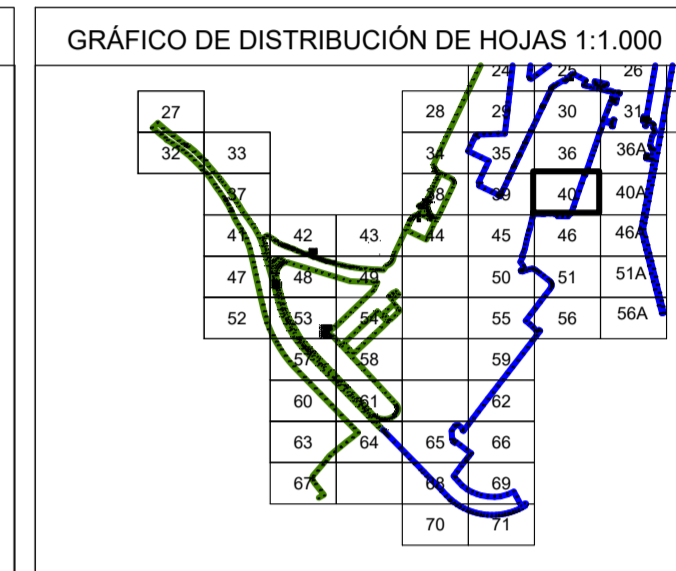
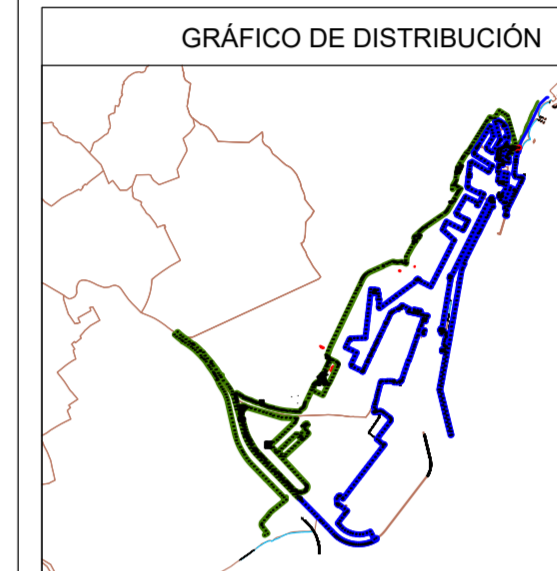
DIRECCIÓN GENERAL DE LA COSTA Y EL MAR
Demarcación de Costas en Cataluña

DESLINDE DEL DOMINIO PÚBLICO MARÍTIMO TERRESTRE
TRAMO DE COSTA:

LA NUEVA DESEMBOCADURA DEL RÍO LLOBREGAT
Y EL PUERTO DE BARCELONA

TÉRMINOS MUNICIPALES DE: EL PRAT DE LLOBREGAT,
HOSPITALET DE LLOBREGAT Y BARCELONA

PLANO Nº	HOJA Nº	PLANO	REFERENCIA SERVICIO	EXPEDIENTE DUNA
	40 DE 79	PROYECTO		DES01-12-08-0002



El Jefe de Servicio de Gestión de Dominio Público

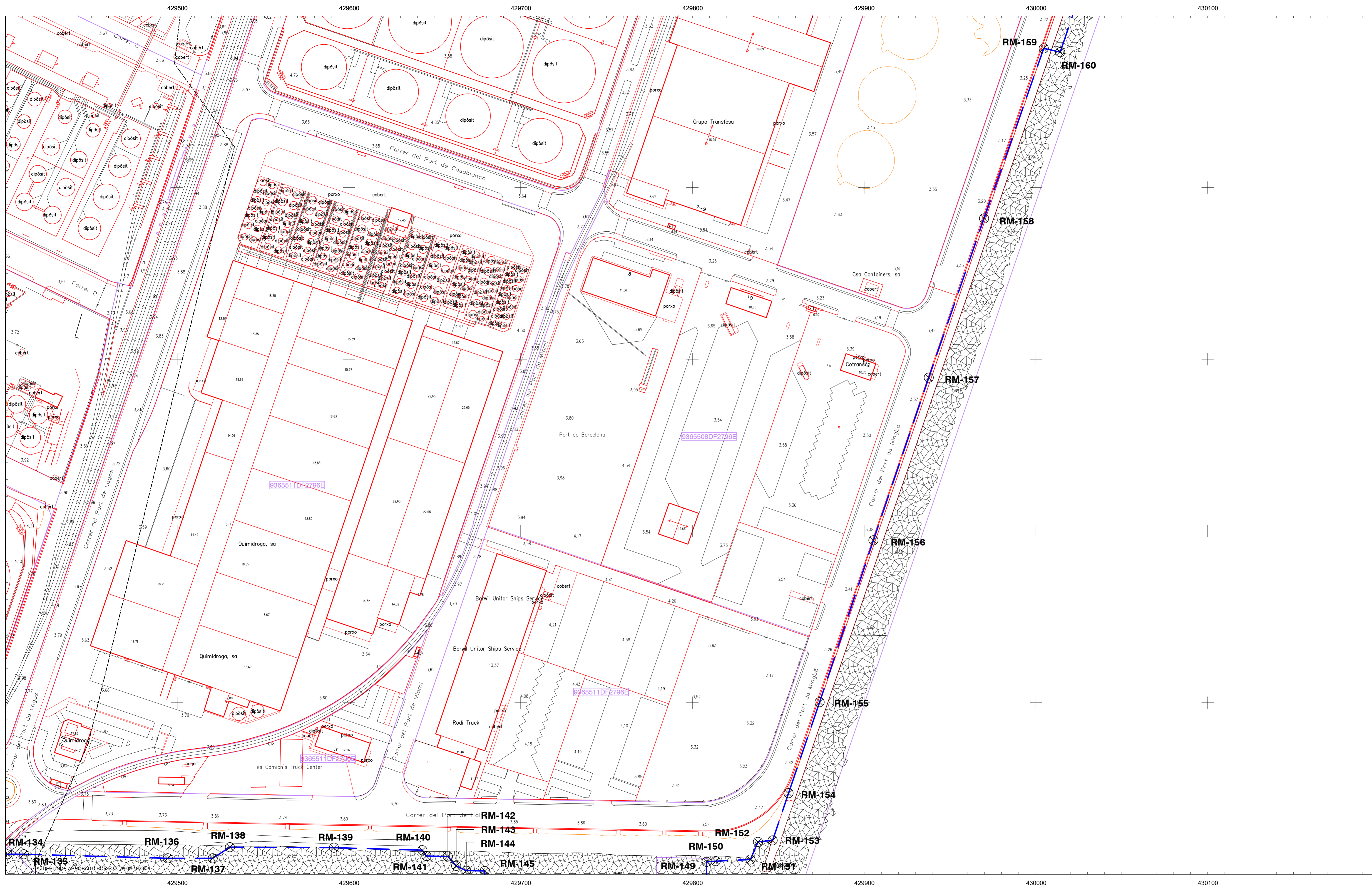
Firma: Juan Ramón Álvarez Orviz

VERTICES POLIGONAL DEL DESLINDE

Num	X	Y
RM-134	42920,240	4575511,733
RM-135	42921,052	4575511,733
RM-136	42929,477	4575509,380
RM-137	42932,054	4575509,380
RM-138	42933,054	4575515,851
RM-139	42939,243	4575515,857
RM-140	42942,714	4575514,086
RM-141	42945,067	4575510,704
RM-142	42945,967	4575510,410
RM-143	42946,220	4575504,968
RM-144	42946,303	4575502,174
RM-145	42947,036	4575502,027
RM-149	42960,231	4575507,321
RM-150	42961,525	4575507,689
RM-151	42963,746	4575506,645
RM-152	42963,158	4575518,939
RM-153	42964,688	4575519,822
RM-154	42965,952	4575547,322
RM-155	42967,041	4575600,337
RM-156	42970,365	4575604,603
RM-157	42973,807	4575769,315
RM-158	42979,791	4575882,048
RM-159	42980,457	4575981,078
RM-160	42981,116	4575978,872

VERTICES POLIGONAL DE LA RIBERA DEL MAR

Num	X	Y
RM-134	42920,240	4575511,733
RM-135	42921,052	4575511,733
RM-136	42929,477	4575509,380
RM-137	42932,054	4575509,380
RM-138	42933,054	4575515,851
RM-139	42939,243	4575515,857
RM-140	42942,714	4575514,086
RM-141	42945,067	4575510,704
RM-142	42945,967	4575510,410
RM-143	42946,220	4575504,968
RM-144	42946,303	4575502,174
RM-145	42947,036	4575502,027
RM-149	42960,231	4575507,321
RM-150	42961,525	4575507,689
RM-151	42963,746	4575506,645
RM-152	42963,158	4575518,939
RM-153	42964,688	4575519,822
RM-154	42965,952	4575547,322
RM-155	42967,041	4575600,337
RM-156	42970,365	4575604,603
RM-157	42973,807	4575769,315
RM-158	42979,791	4575882,048
RM-159	42980,457	4575981,078
RM-160	42981,116	4575978,872



INFORMACIÓN CARTOGRÁFICA

SISTEMA GEODÉSICO DE REFERENCIA: ETRS89
SISTEMA DE PROYECCIÓN CARTOGRÁFICA: U.T.M. - HUSO 31
ORIGEN DE ALTITUDES: NIV. MEDIO DEL MAR EN LAICANTE
COORDENADAS U.T.M. ETRS89 EN MARCO DE HOJA

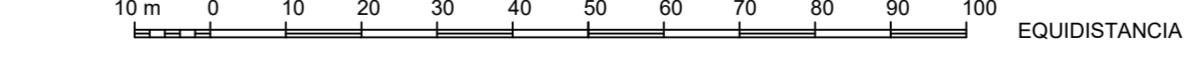
SIGNOS CONVENCIONALES PARTICULARES

POLIGONAL DEL DESLINDE DEL D.P.M.T.
LÍNEA DE RIBERA DEL MAR
LÍMITE SERVIDUMBRE DE TRANSITO
LÍMITE SERVIDUMBRE DE PROTECCIÓN
TERMINOS DECLARADOS INNECESARIOS POR D.M. 03/07/2006 (ordenada de invernadero)

OTROS SIGNOS

Deslindes colindantes
Límite servidumbre de tránsito colindante
Límite servidumbre de protección colindante

ESCALA 1/1.000



CONSULTOR

NOTA: SI COINCIDE LA POLIGONAL DEL DESLINDE DE DPMT CON LA LINEA DE R.M. SÓLO SE GRAFICA LA PRIMERA