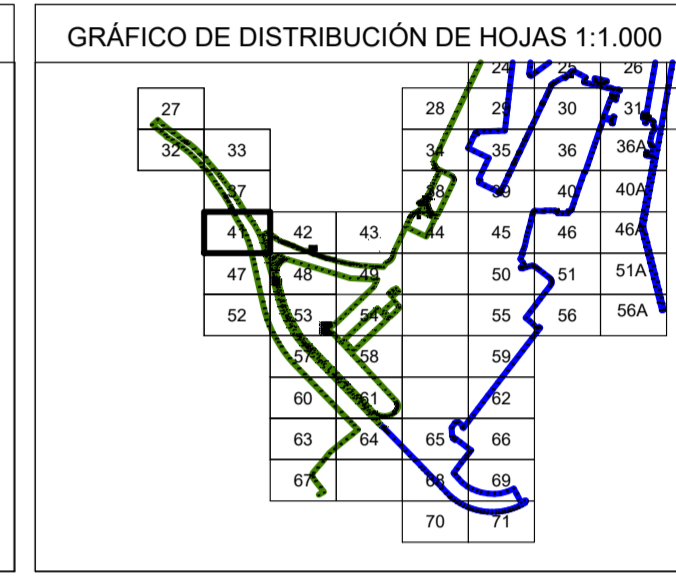
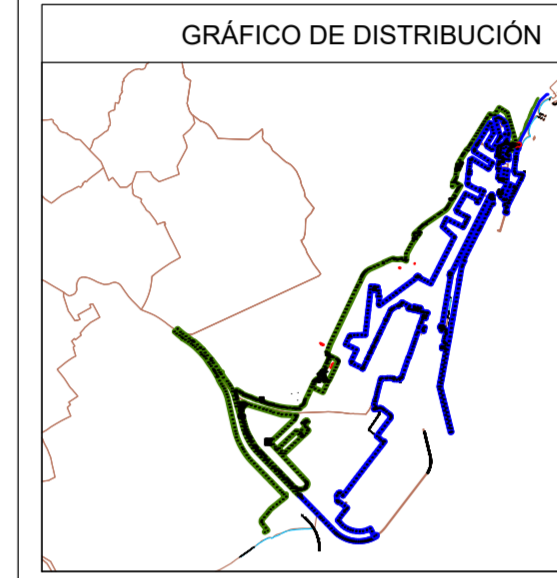




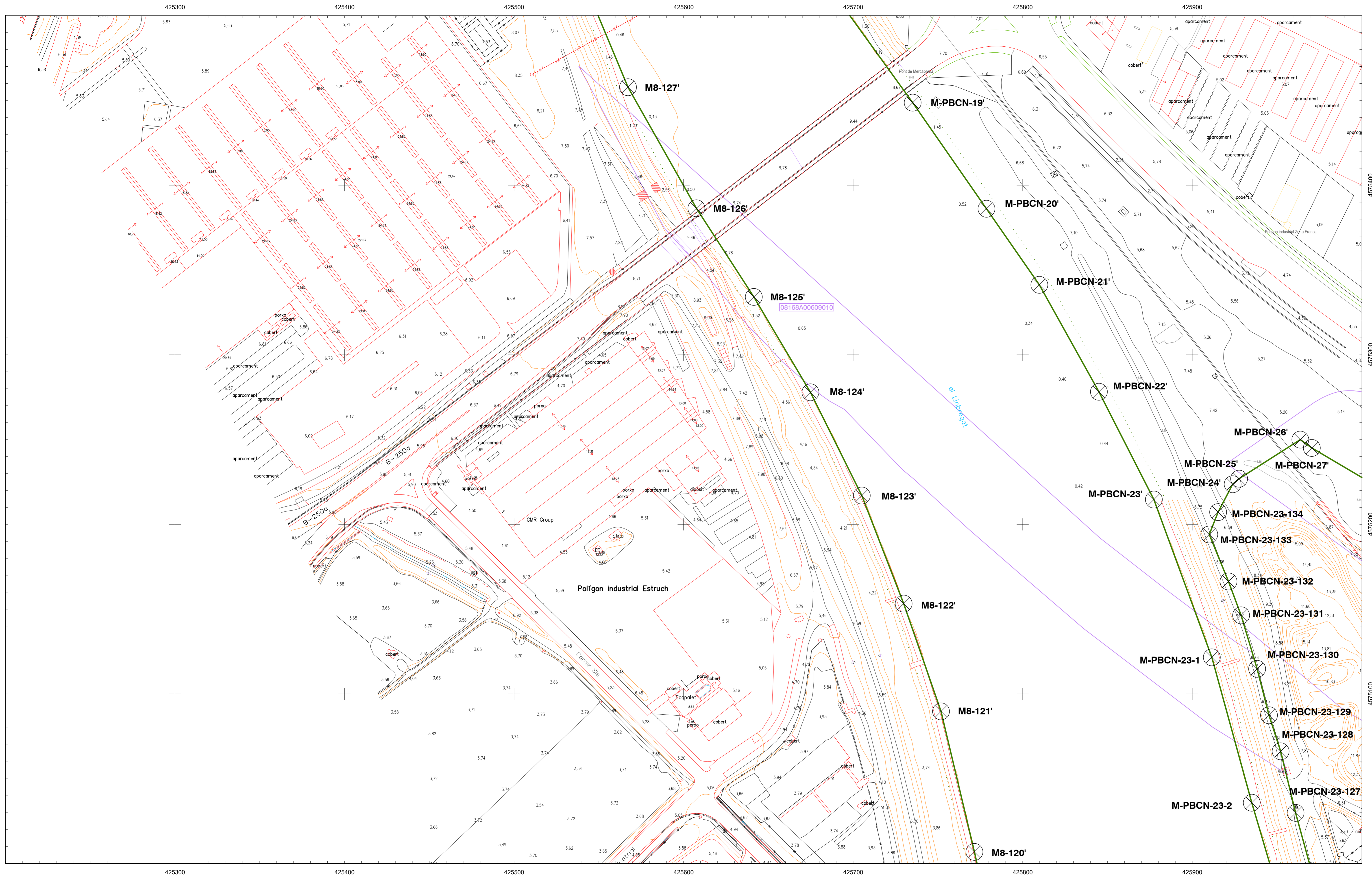
PLANO Nº	HUJA Nº	PLANO	REFERENCIA SERVICIO	EXPEDIENTE DUNA
	41 DE 79	PROYECTO		DES01-12-08-0002



El Jefe de Servicio de Gestión de Dominio Público

Firma: Juan Ramón Álvarez Orviz

VERTICES POLIGONAL DEL DESLINDE			VERTICES POLIGONAL DE LA RIBERA DEL MAR		
Num	X	Y	Num	X	Y
M8-120'	425771,522	4575006,870			
M8-121'	425751,830	4575089,719			
M8-122'	425729,801	4575153,282			
M8-123'	425705,107	4575217,003			
M8-124'	425674,804	4575277,896			
M8-125'	425641,419	4575334,140			
M8-126'	425607,549	4575386,427			
M8-127'	425567,214	4575457,803			
M-PBCN-19'	425735,131	4575448,680			
M-PBCN-20'	425778,641	4575386,105			
M-PBCN-21'	425809,821	4575341,265			
M-PBCN-22'	425844,954	4575278,198			
M-PBCN-23'	425877,372	4575214,648			
M-PBCN-23-1	425911,557	4575121,608			
M-PBCN-23-2	425935,115	4575035,855			
M-PBCN-23-127	425960,901	4575029,876			
M-PBCN-23-128	425952,142	4575066,193			
M-PBCN-23-129	425945,273	4575087,455			
M-PBCN-23-130	425938,265	4575114,806			
M-PBCN-23-131	425928,815	4575146,381			
M-PBCN-23-132	425921,384	4575166,334			
M-PBCN-23-133	425916,040	4575184,657			
M-PBCN-23-134	425915,257	4575207,231			
M-PBCN-24'	425923,845	4575223,674			
M-PBCN-25'	425927,635	4575228,536			
M-PBCN-26'	425963,735	4575249,981			
M-PBCN-27'	425970,538	4575245,076			



<p>INFORMACIÓN CARTOGRÁFICA</p> <p>SISTEMA GEODÉSICO DE REFERENCIA: ETRS89</p> <p>BASE CARTOGRÁFICA DEL INSTITUTO CARTOGRÁFICO Y GEOGRÁFICO DE CATALUÑA Y DE LA DIPUTACIÓN DE BARCELONA</p> <p>SISTEMA DE PROYECCIÓN CARTOGRÁFICA: U.T.M. - HUSO 31</p> <p>ORIGEN DE ALTITUDES: NIVEL MEDIO DEL MAR EN ALCANTATE</p> <p>COORDENADAS U.T.M. ETRS89 EN MARCO DE HOJA</p>	<p>SIGNOS CONVENCIONALES PARTICULARES</p> <p>POLIGONAL DEL DESLINDE DEL D.P.M.T.</p> <p>LÍNEA DE RIBERA DEL MAR</p> <p>LÍMITE SERVIDUMBRE DE TRANITO</p> <p>LÍMITE SERVIDUMBRE DE PROTECCIÓN</p> <p>TÉRMINOS MUNICIPALES</p> <p>TRAMO DE DESLINDE PROVISIONAL A TRAMITAR TRAS LA APROBACIÓN DE LA DEMARCACIÓN DE LOS TERRENIOS DECLARADOS INNECESARIOS</p>	<p>OTROS SIGNOS</p> <p>Escarpado</p> <p>Muro/Almadraba-Vista</p> <p>Seto</p> <p>Edificación en ruinas</p> <p>Tendido eléctrico / Tendido telefónico</p>	<p>ESCALA 1 / 1.000</p> <p>10 m 0 10 20 30 40 50 60 70 80 90 100</p> <p>EQUIDISTANCIA 1 m.</p> <p>CONSULTOR</p>
---	---	--	---