



MINISTERIO
PARA LA TRANSICIÓN ECOLÓGICA
Y EL RETO DEMOGRÁFICO

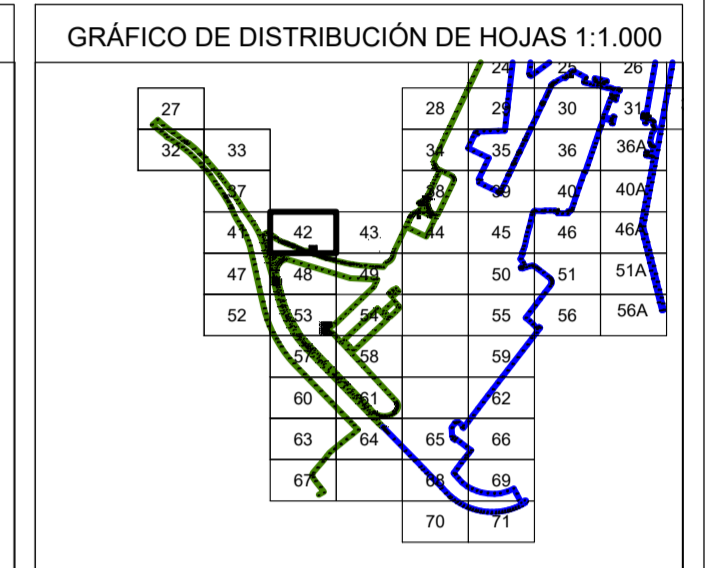
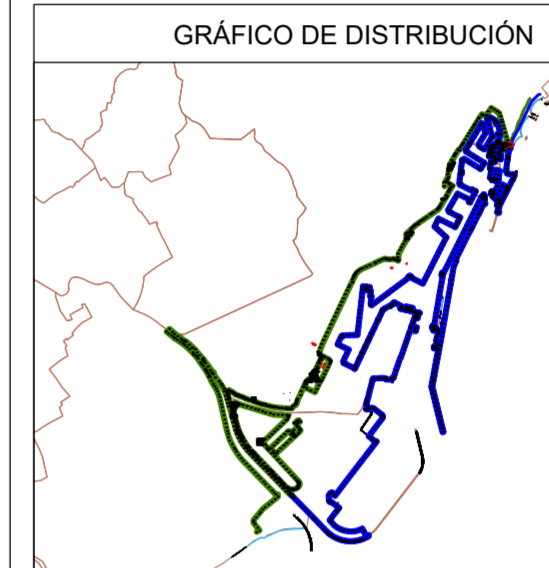
DIRECCIÓN GENERAL DE LA COSTA Y EL MAR
Demarcación de Costas en Cataluña

DESLINDE DEL DOMINIO PÚBLICO MARÍTIMO TERRESTRE
TRAMO DE COSTA:

LA NUEVA DESEMBOLCADURA DEL RÍO LLOBREGAT
Y EL PUERTO DE BARCELONA

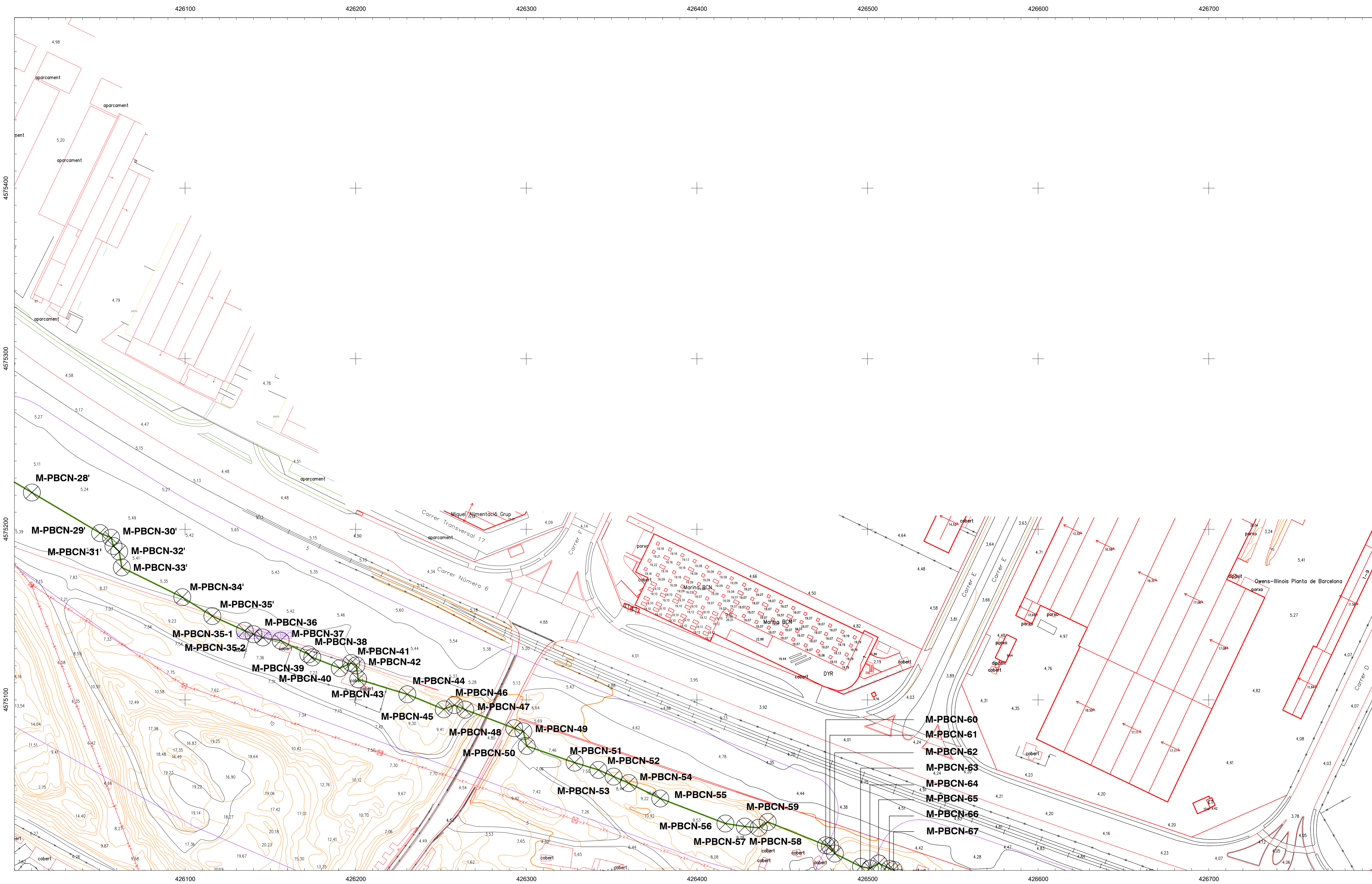
TÉRMINOS MUNICIPALES DE: EL PRAT DE LLOBREGAT,
HOSPITALET DE LLOBREGAT Y BARCELONA

PLANO Nº	HOJA Nº	PLANO	REFERENCIA SERVICIO	EXPEDIENTE DUNA
	42 DE 79	PROYECTO		DES01-12-08-0002



El Jefe de Servicio de Gestión de Dominio Público

Firma: Juan Ramón Álvarez Orviz



VERTICES POLIGONAL DEL DESLINDE			VERTICES POLIGONAL DE LA RIBERA DEL MAR		
Num	X	Y	Num	X	Y
M-PBCN-28'	426010,244	4575221,651			
M-PBCN-29'	426050,188	4575197,873			
M-PBCN-30'	426056,689	4575195,145			
M-PBCN-31'	426058,056	4575190,277			
M-PBCN-32'	426061,447	4575187,000			
M-PBCN-33'	426062,944	4575177,353			
M-PBCN-34'	426068,410	4575160,286			
M-PBCN-35'	426116,025	4575149,207			
M-PBCN-35-1	426135,016	4575140,823			
M-PBCN-35-2	426140,154	4575138,570			
M-PBCN-36	426145,588	4575138,661			
M-PBCN-37	426156,049	4575134,846			
M-PBCN-38	426172,269	4575130,775			
M-PBCN-39	426174,601	4575124,968			
M-PBCN-40	426190,714	4575118,674			
M-PBCN-41	426197,400	4575121,671			
M-PBCN-42	426200,431	4575120,344			
M-PBCN-43	426201,530	4575112,146			
M-PBCN-44	426230,319	4575103,346			
M-PBCN-45	426251,709	4575094,542			
M-PBCN-46	426257,923	4575097,077			
M-PBCN-47	426264,239	4575094,300			
M-PBCN-48	426292,966	4575083,479			
M-PBCN-49	426298,336	4575081,851			
M-PBCN-50	426300,295	4575073,029			
M-PBCN-51	426328,375	4575063,290			
M-PBCN-52	426342,323	4575059,036			
M-PBCN-53	426351,217	4575055,101			
M-PBCN-54	426360,069	4575051,319			
M-PBCN-55	426378,570	4575042,269			
M-PBCN-56	426416,745	4575027,616			
M-PBCN-57	426428,086	4575025,822			
M-PBCN-58	426436,227	4575025,080			
M-PBCN-59	426441,517	4575020,539			
M-PBCN-60	426475,661	4575014,858			
M-PBCN-61	426478,101	4575014,279			
M-PBCN-62	426489,886	4575009,660			
M-PBCN-63	426496,082	4575002,344			
M-PBCN-64	426501,565	4575001,337			
M-PBCN-65	426506,665	4575004,304			
M-PBCN-66	426512,950	4575001,139			
M-PBCN-67	426515,426	4575000,515			

<p>INFORMACIÓN CARTOGRÁFICA</p> <p>SISTEMA GEODÉSICO DE REFERENCIA: ETRS89</p> <p>SISTEMA DE PROYECCIÓN CARTOGRÁFICA: U.T.M. - HUSO 31</p> <p>ORIGEN DE ALTITUDES: NIVEL MEDIO DEL MAR EN ALCANTRE</p> <p>COORDENADAS U.T.M. ETRS89 EN MARCO DE HOJA</p>	<p>SIGNOS CONVENCIONALES PARTICULARES</p> <p>POLIGONAL DEL DESLINDE DEL D.P.M.T.</p> <p>LÍNEA DE RIBERA DEL MAR</p> <p>LÍMITE SERVIDUMBRE DE TRANSITO</p> <p>LÍMITE SERVIDUMBRE DE PROTECCIÓN</p> <p>TERMINOS DECLARADOS INNECESARIOS POR D.M. 03-07-2006 (ordenadas de deslinde)</p> <p>LÍNEA DE DESLINDE APROBADA</p> <p>LÍMITE PARCELAS COLINDANTES</p> <p>REFERENCIA CATASTRAL</p> <p>LÍMITE DE TÉRMINOS MUNICIPALES</p> <p>TRAMO DE DESLINDE PROVISIONAL A TRAMITAR TRAS LA APROBACIÓN DE LA DESINTECCIÓN DE LOS TERRENOS DECLARADOS INNECESARIOS</p>	<p>OTROS SIGNOS</p> <p>En tramitación <-> Deslinde colindante</p> <p>Deslinde colindante</p> <p>Límite servidumbre de tránsito colindante</p> <p>Límite servidumbre de protección colindante</p> <p>Escarpado</p> <p>Muro/Almadraba-Vista</p> <p>Seto</p> <p>Edificación en ruinas</p> <p>Tendido eléctrico / Tendido telefónico</p> <p>Punto NAP / Punto Nivelación</p> <p>Vertice REGENTE / ROV / ERONBS</p> <p>Vertice Topográfico</p> <p>Punto de Apoyo</p>	<p>ESCALA 1 / 1.000</p> <p>10 m 0 10 20 30 40 50 60 70 80 90 100</p> <p>EQUIDISTANCIA 1 m.</p> <p>CONSULTOR</p>
---	---	--	---