



MINISTERIO
PARA LA TRANSICIÓN ECOLÓGICA
Y EL RETO DEMOGRÁFICO

DIRECCIÓN GENERAL DE LA COSTA Y EL MAR
Demarcación de Costas en Cataluña

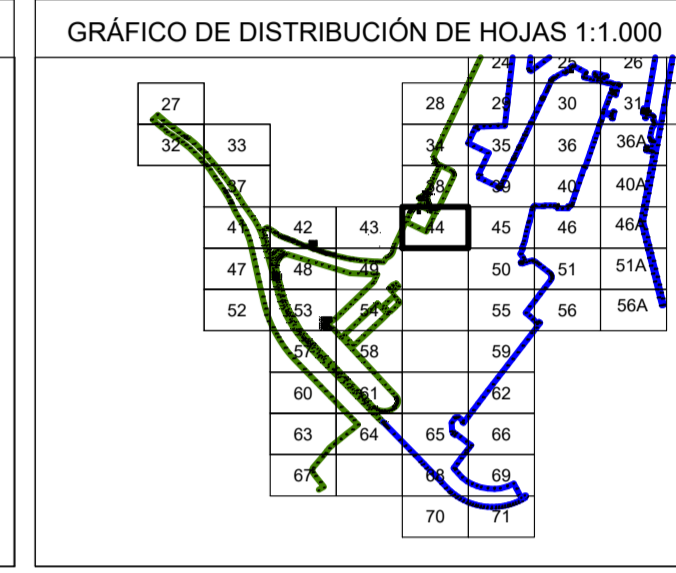
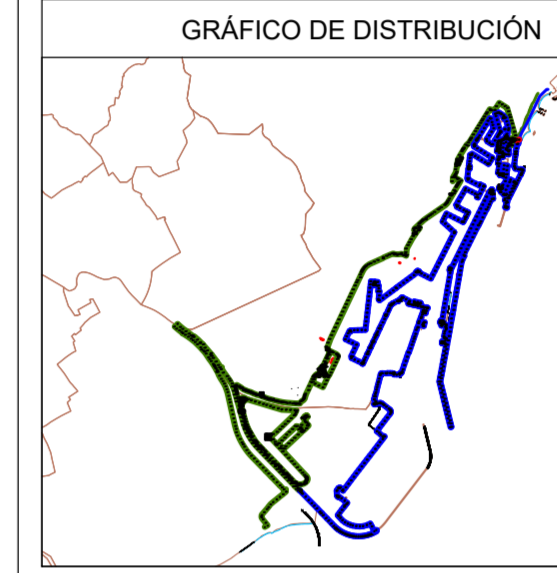
DESLINDE DEL DOMINIO PÚBLICO MARÍTIMO TERRESTRE

TRAMO DE COSTA:

LA NUEVA DESEMBOCADURA DEL RÍO LLOBREGAT
Y EL PUERTO DE BARCELONA

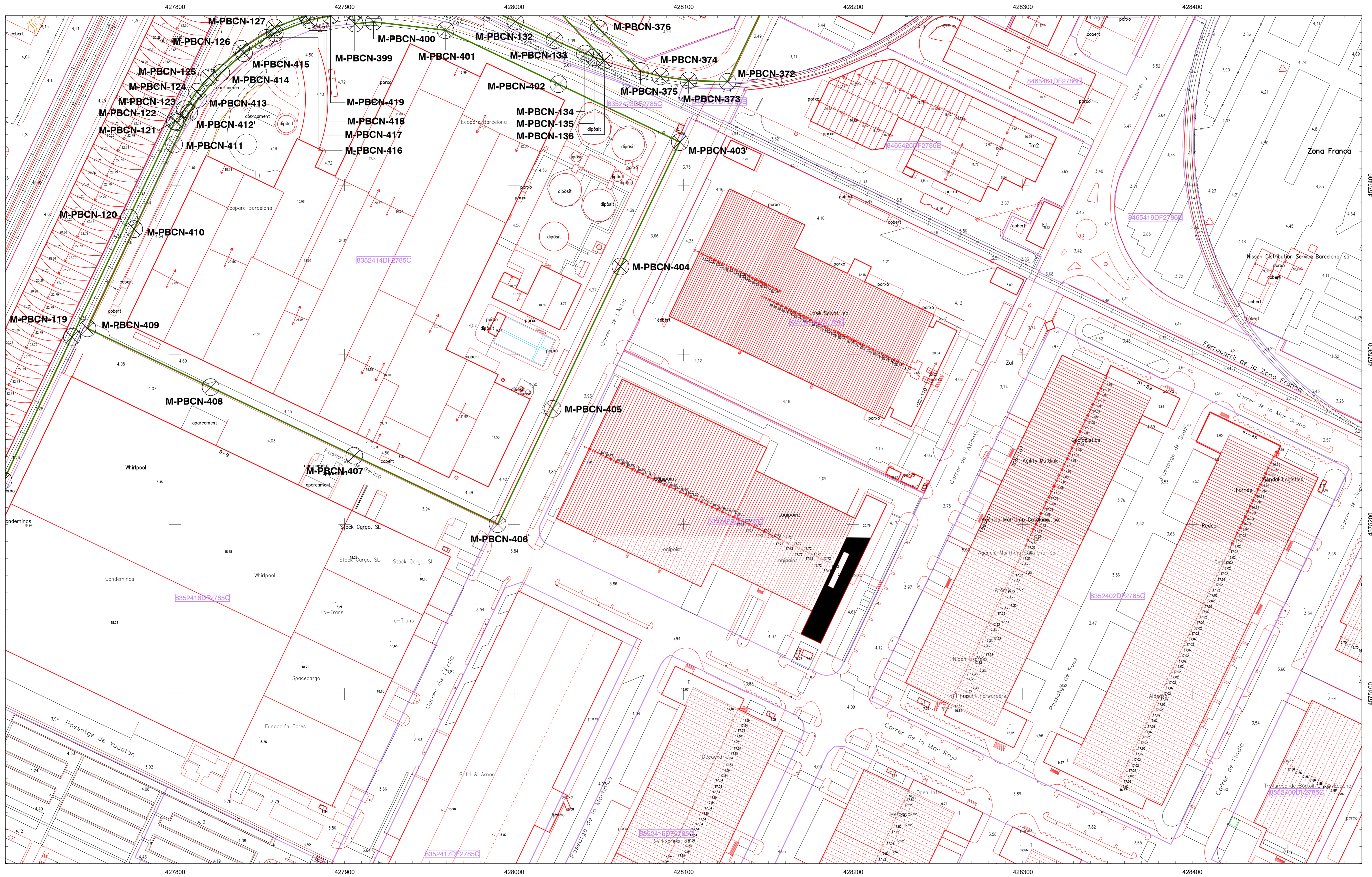
TÉRMINOS MUNICIPALES DE: EL PRAT DE LLOBREGAT,
HOSPITALET DE LLOBREGAT Y BARCELONA

PLANO Nº	HOJA Nº	PLANO	REFERENCIA SERVICIO	EXPEDIENTE DUNA
	44 DE 79	PROYECTO		DES01-12-08-0002



El Jefe de Servicio de Gestión de Dominio Público

Firma: Juan Ramón Álvarez Orviz



VERTICES POLIGONAL DEL DESLINDE				VERTICES POLIGONAL DE LA RIBERA DEL MAR			
Num	X	Y		Num	X	Y	
M-PBCN-119	427639.307	4575310.635					
M-PBCN-120	427672.896	4575380.952					
M-PBCN-121	427700.029	4575437.726					
M-PBCN-122	427701.493	4575437.197					
M-PBCN-123	427705.739	4575444.876					
M-PBCN-124	427712.869	4575455.148					
M-PBCN-125	427718.868	4575463.581					
M-PBCN-126	427739.077	4575480.483					
M-PBCN-127	427758.797	4575493.025					
M-PBCN-128	427800.736	4575496.563					
M-PBCN-129	427823.916	4575485.532					
M-PBCN-130	427841.886	4575477.653					
M-PBCN-131	427847.338	4575475.500					
M-PBCN-132	427923.916	4575485.532					
M-PBCN-133	427941.886	4575477.653					
M-PBCN-134	427947.338	4575475.500					
M-PBCN-135	427953.365	4575473.605					
M-PBCN-136	428025.926	4575461.032					
M-PBCN-137	428090.880	4575461.837					
M-PBCN-138	427986.372	4575464.243					
M-PBCN-139	427974.617	4575467.400					
M-PBCN-140	427850.096	4575492.339					
M-PBCN-141	427806.182	4575495.240					
M-PBCN-142	427817.177	4575496.361					
M-PBCN-143	427850.589	4575491.430					
M-PBCN-144	427926.190	4575459.646					
M-PBCN-145	427997.813	4575425.465					
M-PBCN-146	427860.812	4575352.122					
M-PBCN-147	427922.738	4575268.152					
M-PBCN-148	427890.307	4575200.196					
M-PBCN-149	427850.773	4575240.538					
M-PBCN-150	427721.072	4575280.960					
M-PBCN-151	427648.400	4575315.641					
M-PBCN-152	427675.989	4575374.142					
M-PBCN-153	427699.539	4575424.077					
M-PBCN-154	427708.427	4575442.794					
M-PBCN-155	427713.858	4575450.938					
M-PBCN-156	427727.347	4575466.387					
M-PBCN-157	427740.763	4575477.873					
M-PBCN-158	427753.930	4575488.901					
M-PBCN-159	427758.903	4575489.607					
M-PBCN-160	427779.185	4575497.404					
M-PBCN-161	427791.802	4575499.949					

INFORMACIÓN CARTOGRÁFICA

SISTEMA GEODÉSICO DE REFERENCIA: ETRS89

SISTEMA DE PROYECCIÓN CARTOGRÁFICA: U.T.M. - HUSO 31

ORIGEN DE ALTITUDES: NIV. MEDIO DEL MAR EN LAICANTE

COORDENADAS U.T.M. ETRS89 EN MARCO DE HOJA

SIGNOS CONVENCIONALES PARTICULARES

POLIGONAL DEL DESLINDE DEL D.P.M.T.

LÍNEA DE RIBERA DEL MAR

LÍMITE SERVIDUMBRE DE TRÁNSITO

LÍMITE SERVIDUMBRE DE PROTECCIÓN

TÉRMINOS MUNICIPALES

TRAMO DE DESLINDE PROVISIONAL A TRAMITAR TRAS LA APROBACIÓN DE LA DESINTEGRACIÓN DE LOS TERRENNOS DECLARADOS INNECESARIOS

OTROS SIGNOS

Escarpado

Muro Alambraza-Valla

Seto

Edificación en ruinas

Tendido eléctrico / Tendido telefónico

ESCALA 1/1.000

10 m 0 10 20 30 40 50 60 70 80 90 100

EQUIDISTANCIA 1 m.