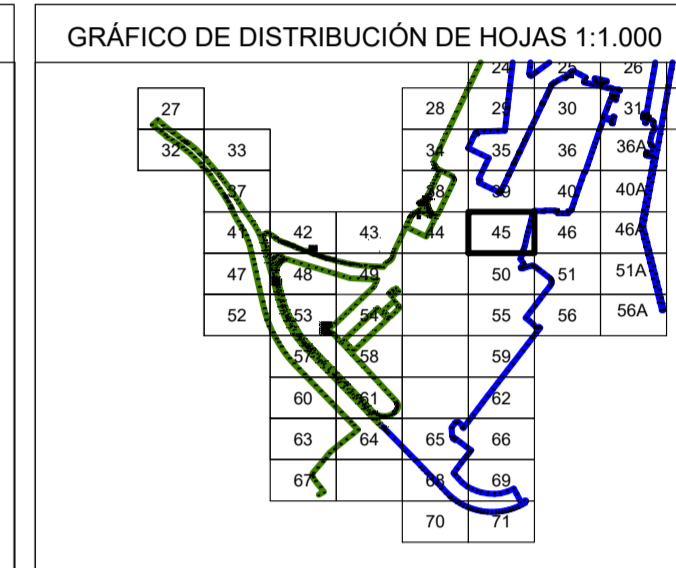
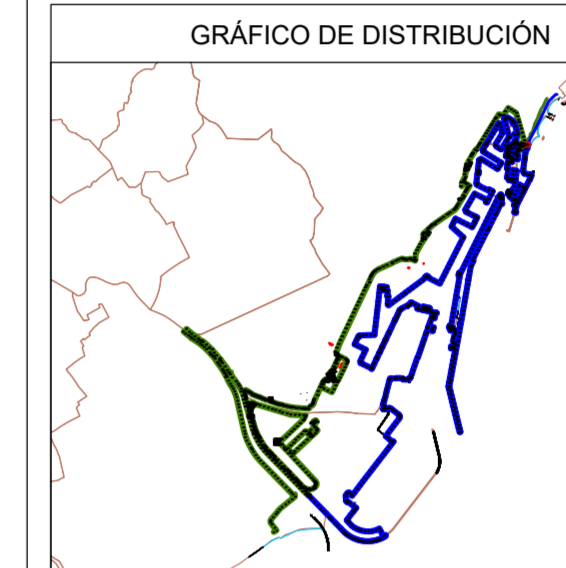




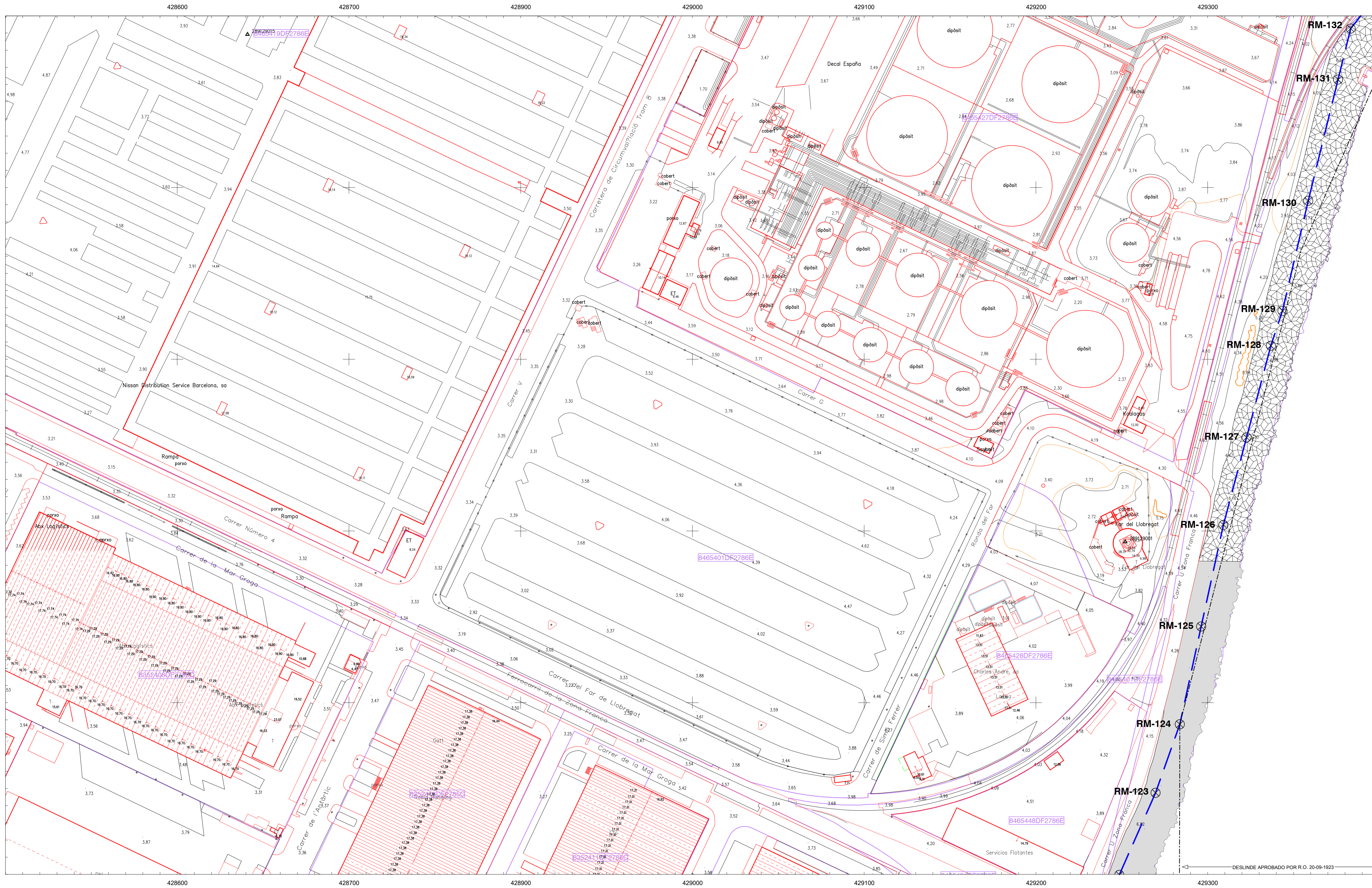
PLANO Nº	HOJA Nº	PLANO	REFERENCIA SERVICIO	EXPEDIENTE DUNA
	45 DE 79	PROYECTO		DES01-12-08-0002



El Jefe de Servicio de Gestión de Dominio Público

Firma: Juan Ramón Álvarez Orviz

VERTICES POLIGONAL DEL DESLINDE			VERTICES POLIGONAL DE LA RIBERA DEL MAR		
Num	X	Y	Num	X	Y
RM-123	429066.690	4575047.509			
RM-124	429063.917	4575087.422			
RM-125	429096.239	4575144.375			
RM-126	429109.190	4575203.404			
RM-127	429122.688	4575264.508			
RM-128	429136.827	4575327.907			
RM-129	429141.592	4575396.301			
RM-130	429158.592	4575462.320			
RM-131	429175.346	4575529.209			
RM-132	429183.299	4575592.615			



**INFORMACIÓN CARTOGRÁFICA**

SISTEMA GEODÉSICO DE REFERENCIA: ETRS89  
SISTEMA DE PROYECCIÓN CARTOGRÁFICA: U.T.M. - HUSO 31  
ORIGEN DE ALTITUDES: NIV. MEDIO DEL MAR EN ALCANTANE  
COORDENADAS U.T.M. ETRS89 EN MARCO DE HOJA

BASE CARTOGRÁFICA DEL INSTITUTO CARTOGRÁFICO Y GEOLÓGICO DE CATALUÑA Y DE LA DIPUTACIÓN DE BARCELONA

**SIGNOS CONVENCIONALES PARTICULARES**

- POLIGONAL DEL DESLINDE DEL D.P.M.T.
- LÍNEA DE RIBERA DEL MAR
- LÍMITE SERVIDUMBRE DE TRANSITO
- LÍMITE SERVIDUMBRE DE PROTECCIÓN
- TERRIENOS DECLARADOS INNECESARIOS POR D.M. 03-07-2006 (ordenadas de invernadero)
- LÍNEA DE DESLINDE APROBADA
- LÍMITE PARCELAS COLINDANTES
- REFERENCIA CATASTRAL
- LÍMITE DE TÉRMINOS MUNICIPALES
- TRAMO DE DESLINDE PROVISIONAL A TRATARSE TRAS LA APROBACIÓN DE LA DESINTECCIÓN DE LOS TERRENIOS DECLARADOS INNECESARIOS

**OTROS SIGNOS**

- Escarpado
- Muro/Almadraba-Vista
- Seto
- Edificación en ruinas
- Tendido eléctrico / Tendido telefónico
- Deslindes colindantes
- Límite servidumbre de tránsito colindante
- Límite servidumbre de protección colindante
- Punto NAP / Punto Nivelación
- Vertice REGENTE / ROV ERGNBS
- Vertice Topográfico
- Punto de Apoyo

ESCALA 1/1.000

10 m 0 10 20 30 40 50 60 70 80 90 100 EQUIDISTANCIA 1 m.

CONSULTOR