



MINISTERIO PARA LA TRANSICIÓN ECOLÓGICA Y EL RETO DEMOGRÁFICO

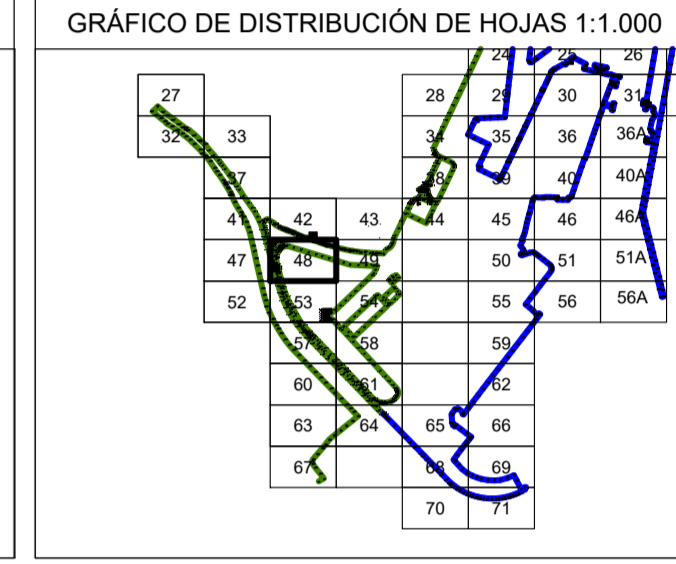
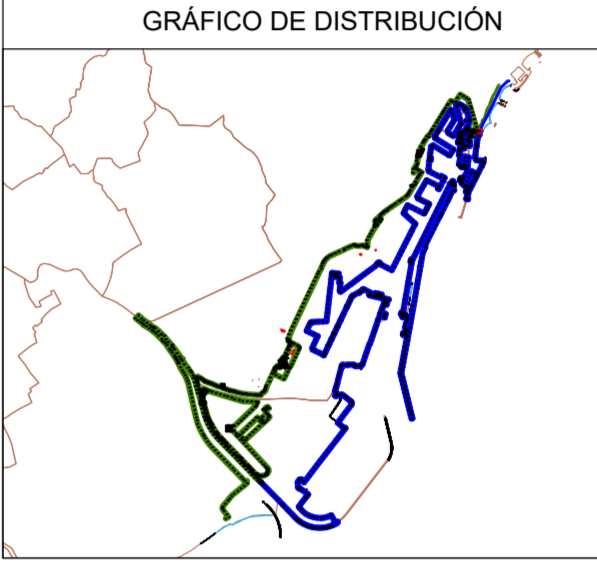
DIRECCIÓN GENERAL DE LA COSTA Y EL MAR
Demarcación de Costas en Cataluña

DESLINDE DEL DOMINIO PÚBLICO MARÍTIMO TERRESTRE

TRAMO DE COSTA:
LA NUEVA DESEMBOCADURA DEL RÍO LLOBREGAT Y EL PUERTO DE BARCELONA

TÉRMINOS MUNICIPALES DE: EL PRAT DE LLOBREGAT, HOSPITALET DE LLOBREGAT Y BARCELONA

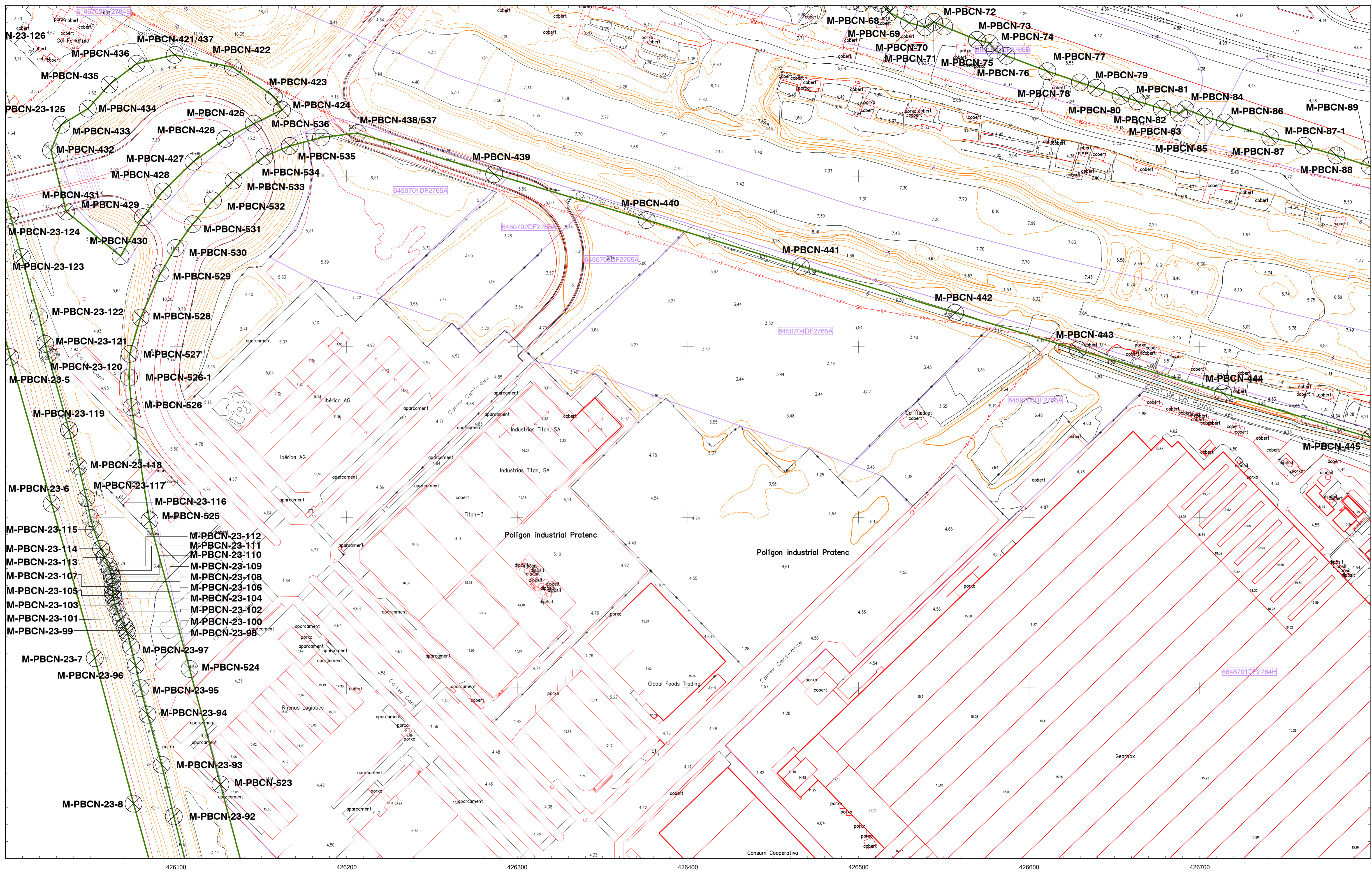
PLANO Nº	HOJA Nº	PLANO	REFERENCIA SERVICIO	EXPEDIENTE DUNA
	48 DE 79	PROYECTO		DES01-12-08-0002



El Jefe de Servicio de Gestión de Dominio Público

Firma: Juan Ramón Álvarez Oziviz

VERTICES POLIGONAL DEL DESLINDE					
Num	X	Y	Num	X	Y
M-PBCN-23-5	426002,819	4574794,045	M-PBCN-421/437	426099,246	4574971,126
M-PBCN-23-6	426027,099	4574708,018	M-PBCN-422	426133,381	4574963,767
M-PBCN-23-7	426052,377	4574617,409	M-PBCN-423	426157,296	4574946,813
M-PBCN-23-8	426075,102	4574532,114	M-PBCN-424	426182,147	4574938,899
M-PBCN-23-9	426098,689	4574524,711	M-PBCN-425	426215,500	4574930,749
M-PBCN-23-9a	426091,561	4574554,917	M-PBCN-426	426228,828	4574921,948
M-PBCN-23-9b	426093,298	4574554,266	M-PBCN-427	426251,154	4574908,479
M-PBCN-23-9c	426079,159	4574599,841	M-PBCN-428	426292,251	4574891,057
M-PBCN-23-9d	426076,331	4574913,124	M-PBCN-429	426360,509	4574875,978
M-PBCN-23-9e	426070,949	4574833,653	M-PBCN-430	426407,449	4574853,144
M-PBCN-23-9f	426068,872	4574830,096	M-PBCN-431	426435,648	4574879,249
M-PBCN-23-9g	426071,525	4574831,969	M-PBCN-432	426506,738	4574851,139
M-PBCN-23-9h	426070,949	4574833,653	M-PBCN-433	426532,693	4574830,132
M-PBCN-23-10	426068,872	4574830,096	M-PBCN-434	426548,294	4574839,558
M-PBCN-23-10a	426067,575	4574840,293	M-PBCN-435	426560,958	4574833,700
M-PBCN-23-10b	426065,717	4574844,445	M-PBCN-436	426576,835	4574865,914
M-PBCN-23-10c	426064,489	4574848,052	M-PBCN-437	426586,366	4574825,264
M-PBCN-23-10d	426063,439	4574852,505	M-PBCN-438/537	426596,474	4574901,171
M-PBCN-23-10e	426063,193	4574854,007	M-PBCN-439	426596,474	4574874,290
M-PBCN-23-10f	426062,927	4574855,269	M-PBCN-440	426596,474	4574874,290
M-PBCN-23-10g	426062,747	4574859,283	M-PBCN-441	426596,474	4574874,290
M-PBCN-23-10h	426062,687	4574862,157	M-PBCN-442	426596,474	4574874,290
M-PBCN-23-10i	426062,389	4574864,590	M-PBCN-443	426596,474	4574874,290
M-PBCN-23-10j	426062,139	4574866,240	M-PBCN-444	426596,474	4574874,290
M-PBCN-23-11	426061,240	4574868,780	M-PBCN-445	426596,474	4574874,290
M-PBCN-23-12	426060,341	4574871,319	M-PBCN-524	426107,907	4574811,127
M-PBCN-23-13	426058,197	4574876,386	M-PBCN-525	426104,424	4574808,175
M-PBCN-23-14	426056,054	4574881,472	M-PBCN-526	426103,955	4574764,965
M-PBCN-23-15	426051,765	4574862,850	M-PBCN-526-1	426072,439	4574781,977
M-PBCN-23-16	426044,856	4574859,563	M-PBCN-530	426099,641	4574857,876
M-PBCN-23-17	426047,386	4574711,247	M-PBCN-531	426075,244	4574817,069
M-PBCN-23-18	426042,903	4574729,883	M-PBCN-529	426090,802	4574843,151
M-PBCN-23-19	426037,266	4574751,987	M-PBCN-532	426121,622	4574885,726
M-PBCN-23-20	426024,853	4574795,426	M-PBCN-533	426133,710	4574897,464
M-PBCN-23-21	426023,291	4574801,680	M-PBCN-534	426151,708	4574911,555
M-PBCN-23-22	426019,657	4574817,556	M-PBCN-535	426166,862	4574917,813
M-PBCN-23-23	426009,601	4574852,567	M-PBCN-536	426184,955	4574922,778
M-PBCN-23-24	426002,892	4574877,370			
M-PBCN-69	42615,181	4576995,803			
M-PBCN-69	42629,656	4574989,959			
M-PBCN-70	42639,032	4574987,270			
M-PBCN-71	42654,290	4574990,690			
M-PBCN-72	42650,181	4574987,669			
M-PBCN-73	42659,433	4574979,914			
M-PBCN-74	42657,905	4574977,989			
M-PBCN-75	42657,955	4574973,728			
M-PBCN-76	42658,063	4574970,561			
M-PBCN-77	42661,684	4574961,560			
M-PBCN-78	42662,785	4574954,991			
M-PBCN-79	42663,351	4574951,802			
M-PBCN-80	42667,844	4574938,919			
M-PBCN-81	42669,641	4574939,241			
M-PBCN-82	42677,878	4574934,989			
M-PBCN-83	42677,844	4574931,535			
M-PBCN-84	42689,641	4574939,241			
M-PBCN-85	42670,720	4574934,989			
M-PBCN-86	42674,656	4574931,535			
M-PBCN-87	42674,354	4574922,800			
M-PBCN-87-1	42676,019	4574917,808			
M-PBCN-88	42678,008	4574912,258			
M-PBCN-89	42679,503	4574905,905			



INFORMACIÓN CARTOGRÁFICA

SISTEMA GEODÉSICO DE REFERENCIA: ETRS89
SISTEMA DE PROYECCIÓN CARTOGRÁFICA: U.T.M. - HUSO 31
ORIGEN DE ALTITUDES: NIVEL MEDIO DEL MAR EN ALCANTRANTE
COORDENADAS U.T.M. ETRS89 EN MARCO DE HOJA

BASE CARTOGRÁFICA DEL INSTITUTO CARTOGRÁFICO Y GEOLÓGICO DE CATALUÑA Y DE LA DIPUTACIÓN DE BARCELONA

SIGNOS CONVENCIONALES PARTICULARES

- POLIGONAL DEL DESLINDE DEL D.P.M.T.
- VERTICES DE DESLINDE
- LINEA DE RIBERA DEL MAR
- LÍMITE SERVIDUMBRE DE TRANSITO
- LÍMITE SERVIDUMBRE DE PROTECCIÓN
- TÉRMINOS MUNICIPALES
- TRAMO DE DESLINDE PROVISIONAL A TRAMITAR TRAS LA APROBACIÓN DE LA DESLIMITACIÓN DE LOS TERRENIOS DECLARADOS INNECESARIOS

OTROS SIGNOS

- Escarpado
- Muro/Almadraba-Valla
- Seto
- Edificación en ruinas
- Tendido eléctrico / Tendido telefónico
- Punto NAP / Punto Nivelación
- Vertice REGENTE / ROV EGNSS
- Vertice Topográfico
- Punto de Apoyo

ESCALA 1 / 1.000

10 m 0 10 20 30 40 50 60 70 80 90 100

EQUIDISTANCIA 1 m.

CONSULTOR

NOTA: SI COINCIDE LA POLIGONAL DEL DESLINDE DE DPMT CON LA LINEA DE R.M. SÓLO SE GRAFICA LA PRIMERA