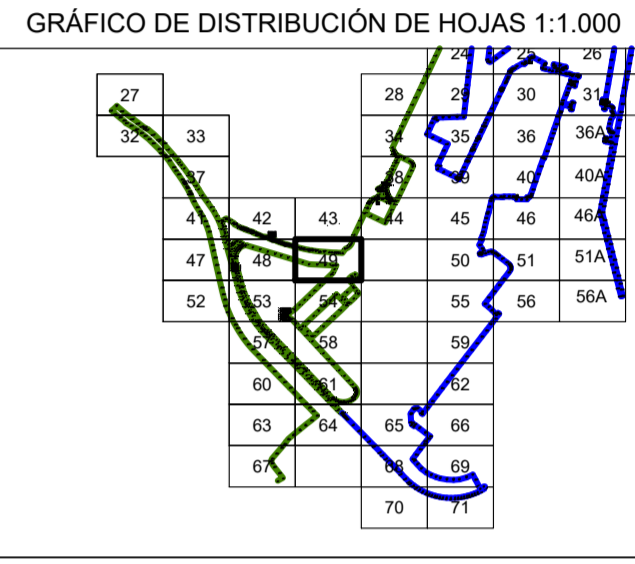
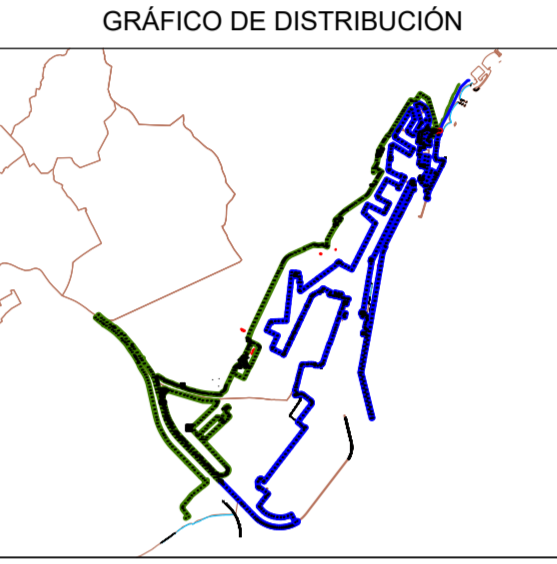
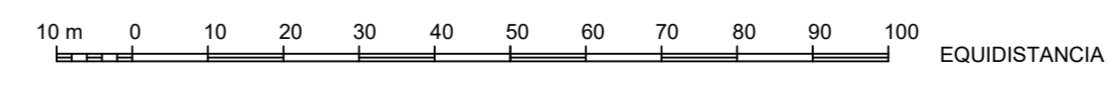

MINISTERIO PARA LA TRANSICIÓN ECOLÓGICA Y EL RETO DEMOGRÁFICO
DIRECCIÓN GENERAL DE LA COSTA Y EL MAR
 Demarcación de Costas en Cataluña
 DESLINDE DEL DOMINIO PÚBLICO MARÍTIMO TERRESTRE
 TRAMO DE COSTA:
LA NUEVA DESEMBOCADURA DEL RÍO LLOBREGAT Y EL PUERTO DE BARCELONA
 TÉRMINOS MUNICIPALES DE: EL PRAT DE LLOBREGAT, HOSPITALET DE LLOBREGAT Y BARCELONA

PLANO Nº	HOJA Nº	PLANO	REFERENCIA SERVICIO	EXPEDIENTE DUNA
	49 DE 79	PROYECTO		DES01-12-08-0002



El Jefe de Servicio de Gestión de Dominio Público
 Firma: Juan Ramón Álvarez Orviz

VERTICES POLIGONAL DEL DESLINDE			VERTICES POLIGONAL DE LA RIBERA DEL MAR		
Num	X	Y	Num	X	Y
M-PBCN-89-1	426819,539	4574901,478			
M-PBCN-89-2	426829,200	4574899,107			
M-PBCN-89-3	426858,956	4574892,036			
M-PBCN-90	426878,483	4574888,900			
M-PBCN-91	426897,713	4574882,918			
M-PBCN-92	426937,680	4574874,713			
M-PBCN-93	426957,328	4574871,298			
M-PBCN-94	426978,078	4574865,889			
M-PBCN-95	426997,937	4574866,298			
M-PBCN-96	427016,842	4574860,498			
M-PBCN-97	427052,578	4574855,422			
M-PBCN-98	427097,713	4574850,532			
M-PBCN-99	427153,297	4574846,197			
M-PBCN-100	427212,998	4574841,452			
M-PBCN-101	427274,210	4574839,345			
M-PBCN-102	427277,888	4574837,564			
M-PBCN-103	427279,607	4574837,982			
M-PBCN-104	427298,287	4574837,742			
M-PBCN-105	427318,079	4574835,761			
M-PBCN-106	427338,136	4574834,922			
M-PBCN-107	427371,023	4574832,112			
M-PBCN-108	427408,221	4574833,308			
M-PBCN-109	427433,430	4574834,001			
M-PBCN-110	427454,887	4574830,511			
M-PBCN-111	427471,159	4574927,314			
M-PBCN-112	427482,957	4574946,846			
M-PBCN-113	427490,123	4574895,500			
M-PBCN-114	427496,637	4574990,907			
M-PBCN-446	426890,135	4574719,618			
M-PBCN-447	426985,979	4574696,025			
M-PBCN-448	427067,884	4574691,058			
M-PBCN-449	427162,912	4574686,305			
M-PBCN-450	427262,374	4574691,300			
M-PBCN-451	427297,477	4574680,754			
M-PBCN-452	427275,666	4574635,868			
M-PBCN-453	427253,354	4574590,794			
M-PBCN-454	427232,727	4574570,602			
M-PBCN-455	427186,167	4574506,712			
M-PBCN-538/548	427325,887	4574569,467			
M-PBCN-539	427552,797	4574540,071			
M-PBCN-540	427518,896	4574508,381			
M-PBCN-542	427450,149	4574503,315			
M-PBCN-543	427445,409	4574509,641			
M-PBCN-544	427445,685	4574516,609			
M-PBCN-545	427446,739	4574521,031			
M-PBCN-546	427483,236	4574552,950			
M-PBCN-547	427495,056	4574540,725			

INFORMACIÓN CARTOGRÁFICA SISTEMA GEODÉSICO DE REFERENCIA: ETRS89 SISTEMA DE PROYECCIÓN CARTOGRÁFICA: U.T.M. - HUSO 31 ORIGEN DE ALTITUDES: NIVEL MEDIO DEL MAR EN ALCANTANE COORDENADAS U.T.M. ETRS89 EN MARCO DE HOJA	SIGNOS CONVENCIONALES PARTICULARES POLIGONAL DEL DESLINDE DEL D.P.M.T. LINEA DE RIBERA DEL MAR LIMITE SERVIDUMBRE DE TRANSITO LIMITE DE SERVIDUMBRE DE PROTECCION TERRENOS DECLARADOS INNECESARIOS POR D.M. 03/07/2006 (orden de incesarios) LINEA DE DESLINDE APROBADA LIMITE PARCELAS COLINDANTES REFERENCIA CATASTRAL LIMITE DE TÉRMINOS MUNICIPALES TRAMO DE DESLINDE PROVISIONAL A TRAMITAR TRAS LA APROBACION DE LA DESAFECTACION DE LOS TERRENOS DECLARADOS INNECESARIOS	OTROS SIGNOS Escarpado Muro/Almadraba-Valla Seto Edificación en ruinas Tendido eléctrico / Tendido telefónico Punto NAP / Punto Nivelación Vertice REGENTE / ROV ERGNSS Vertice Topográfico Punto de Apoyo	ESCALA 1/1.000  EQUIDISTANCIA 1 m.
---	--	--	---