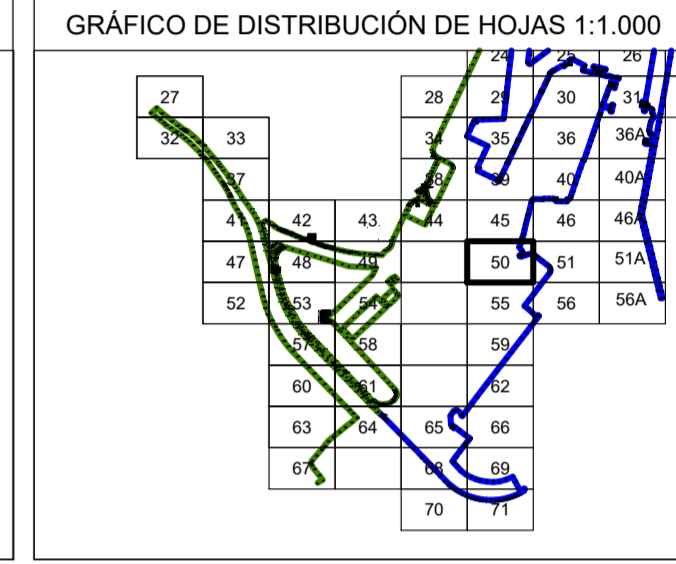
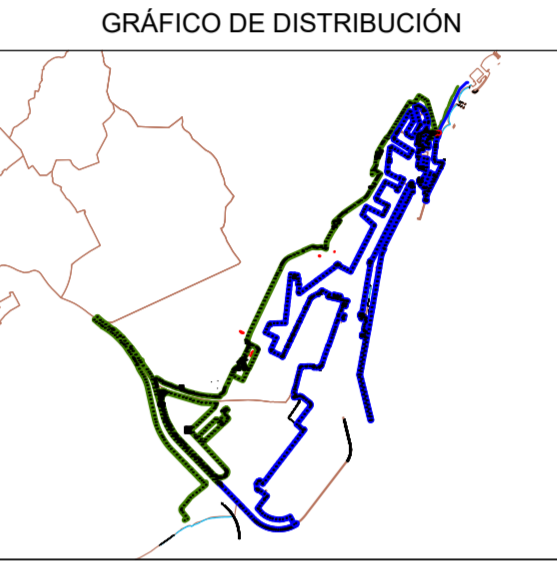

MINISTERIO PARA LA TRANSICIÓN ECOLÓGICA Y EL RETO DEMOGRÁFICO
DIRECCIÓN GENERAL DE LA COSTA Y EL MAR
 Demarcación de Costas en Cataluña
DESLINDE DEL DOMINIO PÚBLICO MARÍTIMO TERRESTRE
TRAMO DE COSTA:
LA NUEVA DESEMBOCADURA DEL RÍO LLOBREGAT Y EL PUERTO DE BARCELONA
TÉRMINOS MUNICIPALES DE: EL PRAT DE LLOBREGAT, HOSPITALET DE LLOBREGAT Y BARCELONA

PLANO Nº	HOJA Nº	PLANO	REFERENCIA SERVICIO	EXPEDIENTE DUNA
	50 DE 79	PROYECTO		DES01-12-08-0002



El Jefe de Servicio de Gestión de Dominio Público
 Firma: Juan Ramón Álvarez Orviz

VERTICES POLIGONAL DEL DESLINDE			VERTICES POLIGONAL DE LA RIBERA DEL MAR		
Num	X	Y	Num	X	Y
RM-109	429197.554	4574842.074			
RM-110	429173.660	4574849.137			
RM-111	429140.715	4574841.933			
RM-112	429105.851	4574831.387			
RM-113	429057.316	4574813.793			
RM-114	429037.903	4574816.014			
RM-115	429034.155	4574827.912			
RM-116	429049.305	4574834.892			
RM-117	429061.917	4574835.844			
RM-118	429073.577	4574859.164			
RM-119	429060.013	4574887.244			
RM-120	429029.237	4574930.076			
RM-121	429059.061	4574992.104			
RM-122	429048.591	4574999.759			

INFORMACIÓN CARTOGRÁFICA

SISTEMA GEODÉSICO DE REFERENCIA: ETRS89
 SISTEMA DE PROYECCIÓN CARTOGRÁFICA: U.T.M. - HUSO 31
 ORIGEN DE ALTITUDES: NIVEL MEDIO DEL MAR EN LAICANTE
 COORDENADAS U.T.M. ETRS89 EN MARCO DE HOJA

BASE CARTOGRÁFICA DEL INSTITUTO CARTOGRÁFICO Y GEOLÓGICO DE CATALUÑA Y DE LA DIPUTACIÓN DE BARCELONA

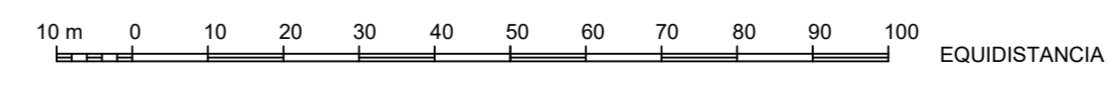
SIGNOS CONVENCIONALES PARTICULARES

- POLIGONAL DEL DESLINDE DEL D.P.M.T.
- LÍNEA DE RIBERA DEL MAR
- LÍMITE SERVIDUMBRE DE TRANSITO
- LÍMITE SERVIDUMBRE DE PROTECCIÓN
- TERRENOS DECLARADOS INNECESARIOS POR D.M. 03-07-2009 (ordenadas de invernadero)
- LÍNEA DE DESLINDE APROBADA
- LÍMITE PARCELAS COLINDANTES
- REFERENCIA CATASTRAL
- LÍMITE DE TÉRMINOS MUNICIPALES
- TRAMO DE DESLINDE PROVISIONAL A TRATARSE TRAS LA APROBACIÓN DE LA DESINTECCIÓN DE LOS TERRENOS DECLARADOS INNECESARIOS

OTROS SIGNOS

- En travesía: >>> Deslinde colindante
- Deslinde colindante
- Límite servidumbre de tránsito colindante
- Límite servidumbre de protección colindante
- Escarpado
- Muro/Almadraba-Vista
- Seto
- Edificación en ruinas
- Tendido eléctrico / Tendido telefónico
- Punto NAP / Punto Nivelación
- Vertice REGENTE / ROV/ ERONBS
- Vertice Topográfico
- Punto de Apoyo

ESCALA 1/1.000



CONSULTOR

NOTA: SI COINCIDE LA POLIGONAL DEL DESLINDE DE DPMT CON LA LÍNEA DE R.M. SÓLO SE GRAFICA LA PRIMERA.