



PLANO Nº	HOJA Nº	PLANO	REFERENCIA SERVICIO	EXPEDIENTE DUNA
	54 DE 79	PROYECTO		DES01-12-08-0002

GRÁFICO DE DISTRIBUCIÓN

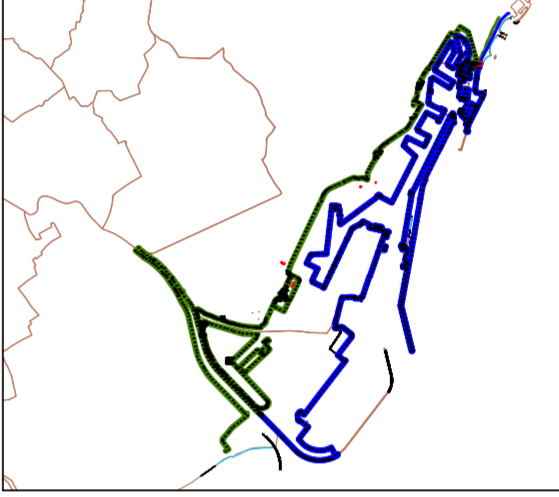
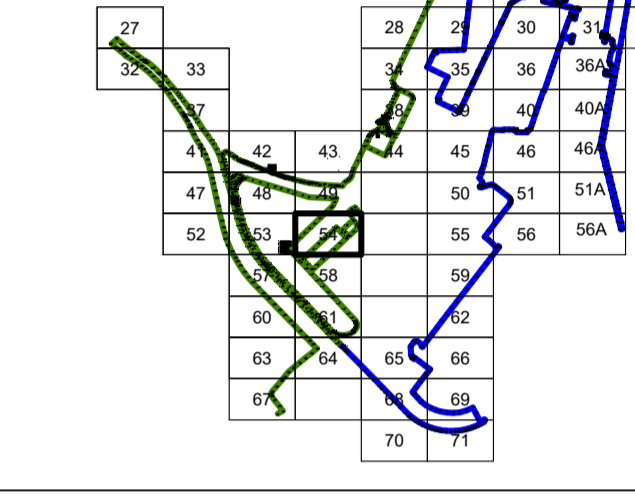


GRÁFICO DE DISTRIBUCIÓN DE HOJAS 1:1.000



El Jefe de Servicio de Gestión de Dominio Público

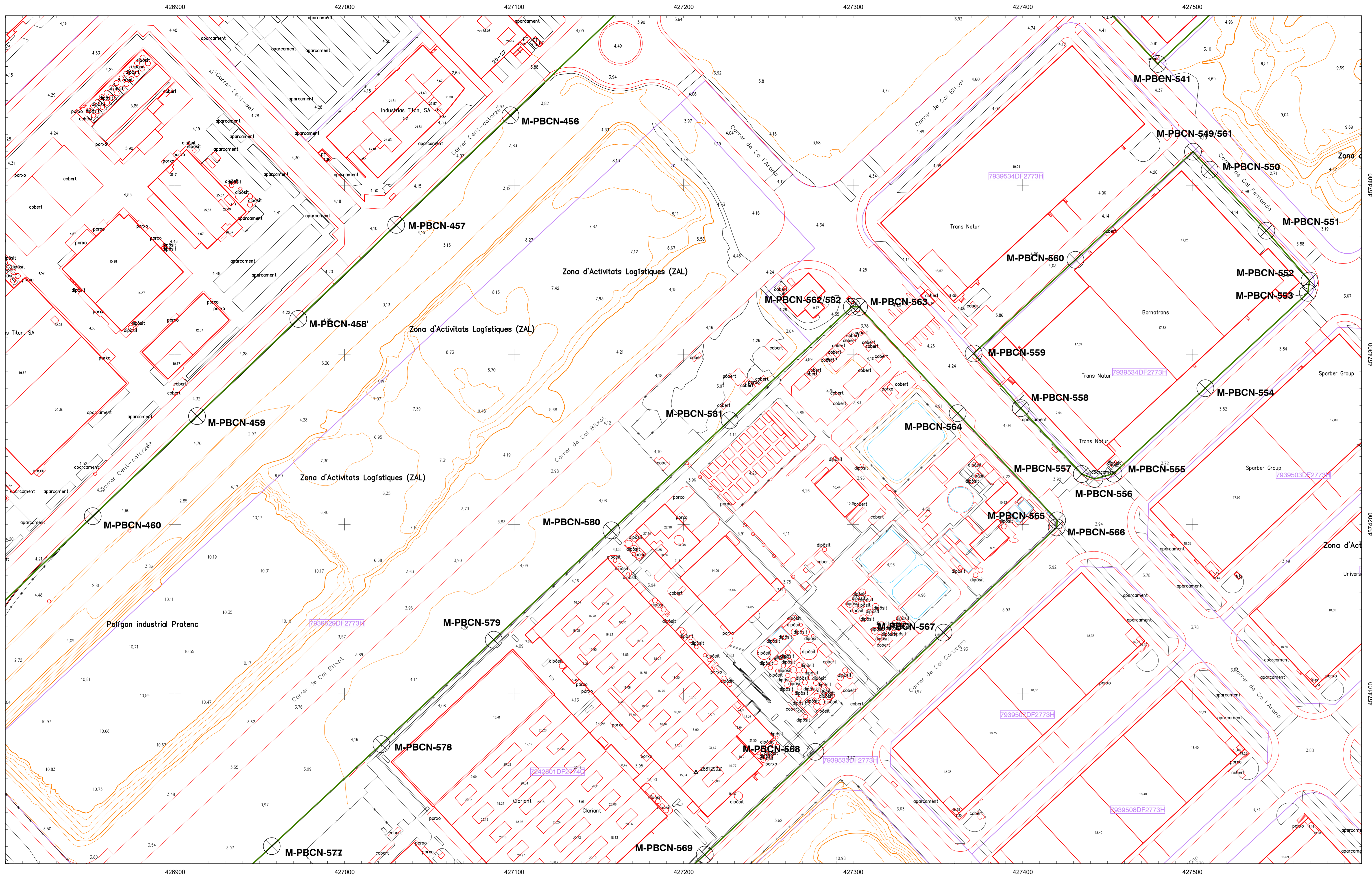
Firma: Juan Ramón Álvarez Orviz

VERTICES POLIGONAL DEL DESLINDE

Num	X	Y
M-PBCN-456	427098,018	4574441,296
M-PBCN-457	427030,648	4574376,628
M-PBCN-458'	426972,877	4574321,175
M-PBCN-459	426915,164	4574265,856
M-PBCN-460	426851,694	4574204,853
M-PBCN-541	427476,763	4574471,553
M-PBCN-549/561	427650,586	4574418,776
M-PBCN-550	427510,420	4574408,160
M-PBCN-551	427563,851	4574373,167
M-PBCN-552	427669,311	4574343,757
M-PBCN-553	427568,329	4574336,581
M-PBCN-554	427507,891	4574280,320
M-PBCN-555	427453,736	4574229,906
M-PBCN-556	427442,469	4574226,792
M-PBCN-557	427435,013	4574228,715
M-PBCN-558	427399,002	4574208,502
M-PBCN-559	427371,229	4574300,811
M-PBCN-560	427307,891	4574356,030
M-PBCN-562/582	427299,491	4574328,383
M-PBCN-563	427303,643	4574328,248
M-PBCN-564	427361,804	4574265,605
M-PBCN-565	427420,591	4574202,383
M-PBCN-566	427420,218	4574198,229
M-PBCN-567	427353,478	4574136,185
M-PBCN-568	427277,859	4574085,886
M-PBCN-569	427212,657	4574005,272
M-PBCN-577	426957,260	4574010,288
M-PBCN-578	427021,929	4574070,412
M-PBCN-579	427088,162	4574131,990
M-PBCN-580	427157,589	4574196,538
M-PBCN-581	427227,324	4574261,372

VERTICES POLIGONAL DE LA RIBERA DEL MAR

Num	X	Y
M-PBCN-541	427476,763	4574471,553
M-PBCN-549/561	427650,586	4574418,776
M-PBCN-550	427510,420	4574408,160
M-PBCN-551	427563,851	4574373,167
M-PBCN-552	427669,311	4574343,757
M-PBCN-553	427568,329	4574336,581
M-PBCN-554	427507,891	4574280,320
M-PBCN-555	427453,736	4574229,906
M-PBCN-556	427442,469	4574226,792
M-PBCN-557	427435,013	4574228,715
M-PBCN-558	427399,002	4574208,502
M-PBCN-559	427371,229	4574300,811
M-PBCN-560	427307,891	4574356,030
M-PBCN-562/582	427299,491	4574328,383
M-PBCN-563	427303,643	4574328,248
M-PBCN-564	427361,804	4574265,605
M-PBCN-565	427420,591	4574202,383
M-PBCN-566	427420,218	4574198,229
M-PBCN-567	427353,478	4574136,185
M-PBCN-568	427277,859	4574085,886
M-PBCN-569	427212,657	4574005,272
M-PBCN-577	426957,260	4574010,288
M-PBCN-578	427021,929	4574070,412
M-PBCN-579	427088,162	4574131,990
M-PBCN-580	427157,589	4574196,538
M-PBCN-581	427227,324	4574261,372



<p>INFORMACIÓN CARTOGRÁFICA</p> <p>SISTEMA GEODÉSICO DE REFERENCIA: ETRS89 SISTEMA DE PROYECCIÓN CARTOGRÁFICA: U.T.M. - HUSO 31 ORIGEN DE ALTITUDES: NIVEL MEDIO DEL MAR EN ALCANTANTE COORDENADAS U.T.M. ETRS89 EN MARCO DE HOJA</p> <p>BASE CARTOGRÁFICA DEL INSTITUTO CARTOGRÁFICO Y GEOLÓGICO DE CATALUÑA Y DE LA DIPUTACIÓN DE BARCELONA</p>	<p>SIGNOS CONVENCIONALES PARTICULARES</p> <ul style="list-style-type: none"> POLIGONAL DEL DESLINDE DEL D.P.M.T. LÍNEA DE RIBERA DEL MAR LÍMITE SERVIDUMBRE DE TRANSITO LÍMITE SERVIDUMBRE DE PROTECCIÓN TÉRMINOS MUNICIPALES TRAMO DE DESLINDE PROVISIONAL A TRAMITAR TRAS LA APROBACIÓN DE LA DESINTEGRACIÓN DE LOS TERRENIOS DECLARADOS INNECESARIOS 	<p>OTROS SIGNOS</p> <ul style="list-style-type: none"> Escarpado Muro/Almadraba-Vista Seto Edificación en ruinas Tendido eléctrico / Tendido telefónico 	<p>ESCALA 1/1.000</p> <p>10 m 0 10 20 30 40 50 60 70 80 90 100 EQUIDISTANCIA 1 m.</p> <p>CONSULTOR</p>
--	--	---	--