



MINISTERIO
PARA LA TRANSICIÓN ECOLÓGICA
Y EL RETO DEMOGRÁFICO

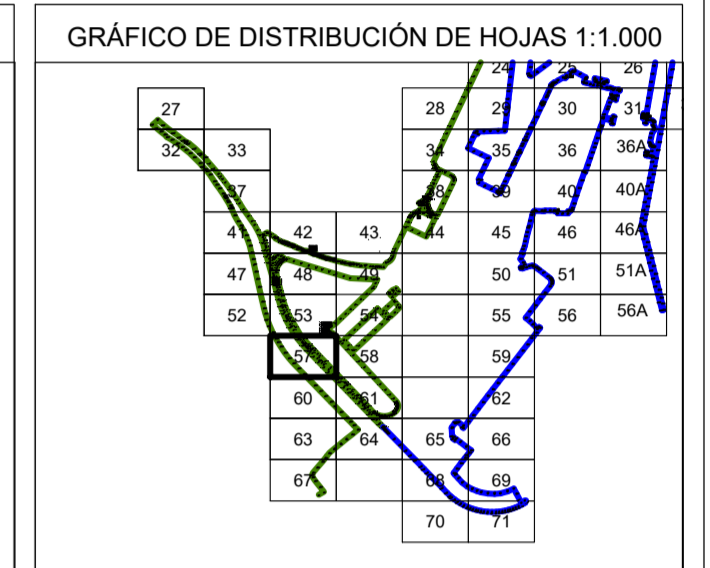
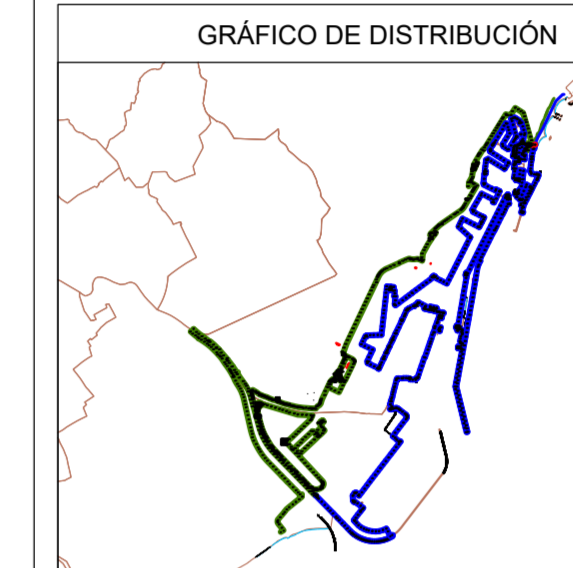
DIRECCIÓN GENERAL DE LA COSTA Y EL MAR
Demarcación de Costas en Cataluña

DESLINDE DEL DOMINIO PÚBLICO MARÍTIMO TERRESTRE
TRAMO DE COSTA:

LA NUEVA DESEMBOCADURA DEL RÍO LLOBREGAT
Y EL PUERTO DE BARCELONA

TÉRMINOS MUNICIPALES DE: EL PRAT DE LLOBREGAT,
HOSPITALET DE LLOBREGAT Y BARCELONA

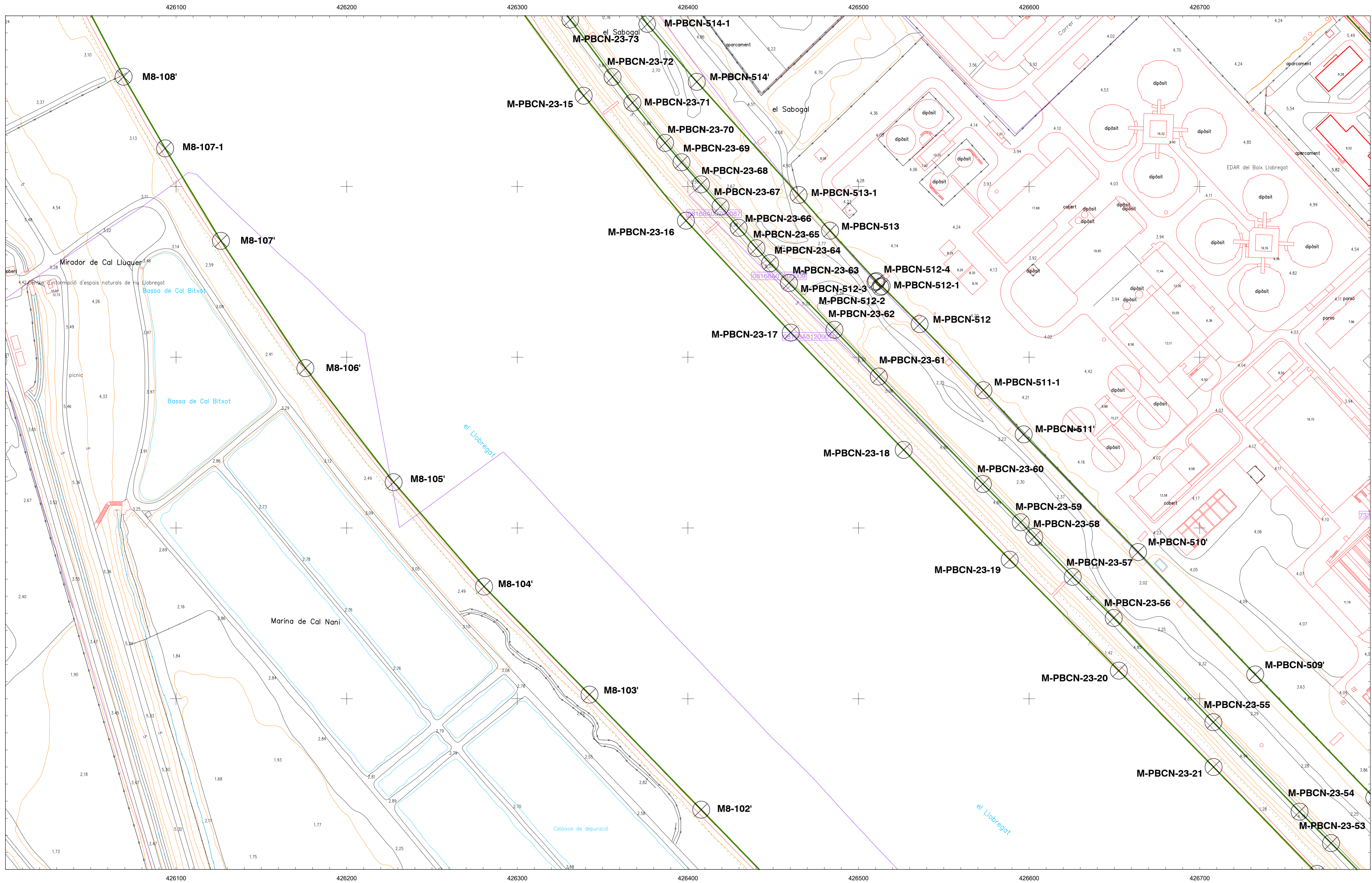
PLANO Nº	HOJA Nº	PLANO	REFERENCIA SERVICIO	EXPEDIENTE DUNA
	57 DE 79	PROYECTO		DES01-12-08-0002



El Jefe de Servicio de Gestión de Dominio Público

Firma: Juan Ramón Álvarez Orviz

VERTICES POLIGONAL DEL DESLINDE				VERTICES POLIGONAL DE LA RIBERA DEL MAR			
Num	X	Y		Num	X	Y	
M8-102'	426407.834	4573535.004					
M8-103'	426342.357	4573602.406					
M8-104'	426280.537	4573665.687					
M8-105'	426227.534	4573726.916					
M8-106'	426175.821	4573783.627					
M8-107'	426126.302	4573868.180					
M8-107-1	426093.604	4573922.322					
M8-108'	426069.274	4573964.299					
M-PBCN-23-15	426038.916	4573953.159					
M-PBCN-23-16	426009.869	4573879.971					
M-PBCN-23-17	426460.300	4573814.428					
M-PBCN-23-18	426526.493	4573745.729					
M-PBCN-23-19	426588.611	4573681.429					
M-PBCN-23-20	426652.589	4573616.439					
M-PBCN-23-21	426708.146	4573550.987					
M-PBCN-23-22	426777.005	4573485.442					
M-PBCN-23-23	426849.919	4573419.892					
M-PBCN-23-24	426925.573	4573353.838					
M-PBCN-23-25	427003.041	4573288.729					
M-PBCN-23-26	427081.013	4573223.666					
M-PBCN-23-27	427159.486	4573158.604					
M-PBCN-23-28	427238.460	4573093.542					
M-PBCN-23-29	427317.934	4573028.480					
M-PBCN-23-30	427397.908	4572963.418					
M-PBCN-23-31	427478.383	4572898.356					
M-PBCN-23-32	427559.358	4572833.294					
M-PBCN-23-33	427640.833	4572768.232					
M-PBCN-23-34	427722.808	4572703.170					
M-PBCN-23-35	427805.283	4572638.108					
M-PBCN-23-36	427888.258	4572573.046					
M-PBCN-23-37	427971.733	4572507.984					
M-PBCN-23-38	428055.708	4572442.922					
M-PBCN-23-39	428140.183	4572377.860					
M-PBCN-23-40	428225.158	4572312.798					
M-PBCN-23-41	428310.633	4572247.736					
M-PBCN-23-42	428396.608	4572182.674					
M-PBCN-23-43	428483.083	4572117.612					
M-PBCN-23-44	428570.058	4572052.550					
M-PBCN-23-45	428657.533	4571990.488					
M-PBCN-23-46	428745.508	4571928.426					
M-PBCN-23-47	428834.983	4571866.364					
M-PBCN-23-48	428924.958	4571804.302					
M-PBCN-23-49	429015.433	4571742.240					
M-PBCN-23-50	429106.408	4571680.178					
M-PBCN-23-51	429197.883	4571618.116					
M-PBCN-23-52	429289.858	4571556.054					
M-PBCN-23-53	429382.333	4571493.992					
M-PBCN-23-54	429475.308	4571431.930					
M-PBCN-23-55	429568.783	4571370.868					
M-PBCN-23-56	429662.758	4571308.806					
M-PBCN-23-57	429757.233	4571246.744					
M-PBCN-23-58	429852.208	4571184.682					
M-PBCN-23-59	429947.683	4571122.620					
M-PBCN-23-60	430043.658	4571060.558					
M-PBCN-23-61	430140.133	4571000.496					
M-PBCN-23-62	430237.108	4570940.434					
M-PBCN-23-63	430334.583	4570880.372					
M-PBCN-23-64	430432.558	4570820.310					
M-PBCN-23-65	430531.033	4570760.248					
M-PBCN-23-66	430630.008	4570700.186					
M-PBCN-23-67	430729.483	4570640.124					
M-PBCN-23-68	430829.458	4570580.062					
M-PBCN-23-69	430929.933	4570520.000					
M-PBCN-23-70	431030.908	4570460.938					
M-PBCN-23-71	431132.383	4570400.876					
M-PBCN-23-72	431234.358	4570340.814					
M-PBCN-23-73	431336.833	4570280.752					
M-PBCN-514-1	431439.808	4570220.690					
M-PBCN-514'	431542.783	4570160.628					
M-PBCN-513-1	431645.758	4570100.566					
M-PBCN-513	431748.733	4570040.504					
M-PBCN-512-4	431851.708	4569980.442					
M-PBCN-512-3	431954.683	4569920.380					
M-PBCN-512-2	432057.658	4569860.318					
M-PBCN-512-1	432160.633	4569800.256					
M-PBCN-512	432263.608	4569740.194					
M-PBCN-511-1	432366.583	4569680.132					
M-PBCN-511'	432469.558	4569620.070					
M-PBCN-510'	432572.533	4569560.008					
M-PBCN-510	432675.508	4569500.946					
M-PBCN-509'	432778.483	4569440.884					
M-PBCN-509	432881.458	4569380.822					
M-PBCN-23-54	432984.433	4569320.760					
M-PBCN-23-53	433087.408	4569260.698					



<p>INFORMACIÓN CARTOGRÁFICA</p> <p>SISTEMA GEODÉSICO DE REFERENCIA: ETRS89 SISTEMA DE PROYECCIÓN CARTOGRÁFICA: U.T.M. - HUSO 31 ORIGEN DE ALTITUDES: NIVEL MEDIO DEL MAR EN ALCANTANE COORDENADAS U.T.M. ETRS89 EN MARCO DE HOJA</p> <p>BASE CARTOGRÁFICA DEL INSTITUTO CARTOGRÁFICO Y GEOLÓGICO DE CATALUÑA Y DE LA DIPUTACIÓN DE BARCELONA</p>	<p>SIGNOS CONVENCIONALES PARTICULARES</p> <p>POLIGONAL DEL DESLINDE DEL D.P.M.T. LÍNEA DE RIBERA DEL MAR LÍMITE SERVIDUMBRE DE TRANSITO LÍMITE SERVIDUMBRE DE PROTECCIÓN TÉRMINOS MUNICIPALES TRAMO DE DESLINDE PROVISIONAL A TRATAR TRAS LA APROBACIÓN DE LA RESOLUCIÓN DE LES TERRENOS DECLARADOS INNEXICABLES</p> <p>LÍNEA DE DESLINDE APROBADA LÍMITE PARCELAS COLINDANTES REFERENCIA CATASTRAL LÍMITE DE PROVINCIA</p> <p>VERTICES DE DESLINDE VERTICES DE RIBERA DE MAR VERTICES DE OTROS DESLINDES VERTICE DE DESLINDE INICIAL TRAMO</p>	<p>OTROS SIGNOS</p> <p>Escarpado Muro/Almadraba-Vista Seto Edificación en ruinas Tendido eléctrico / Tendido telefónico</p> <p>Deslindes colindantes Límite servidumbre de tránsito colindante Límite servidumbre de protección colindante</p> <p>Punto NAP / Punto Nivelación Vertice REGENTE / ROV/ROBNS Vertice Topográfico Punto de Apoyo</p>	<p>ESCALA 1 / 1.000</p> <p>10 m 0 10 20 30 40 50 60 70 80 90 100 EQUIDISTANCIA 1 m.</p> <p>CONSULTOR</p>
---	--	--	--