



MINISTERIO
PARA LA TRANSICIÓN ECOLÓGICA
Y EL RETO DEMOGRÁFICO

DIRECCIÓN GENERAL DE LA COSTA Y EL MAR
Demarcación de Costas en Cataluña

DESLINDE DEL DOMINIO PÚBLICO MARÍTIMO TERRESTRE
TRAMO DE COSTA:

LA NUEVA DESEMBOCADURA DEL RÍO LLOBREGAT
Y EL PUERTO DE BARCELONA

TÉRMINOS MUNICIPALES DE: EL PRAT DE LLOBREGAT,
HOSPITALET DE LLOBREGAT Y BARCELONA

PLANO Nº	HOJA Nº	PLANO	REFERENCIA SERVICIO	EXPEDIENTE DUNA
58 DE 79	58 DE 79	PROYECTO		DES01-12-08-0002

GRÁFICO DE DISTRIBUCIÓN

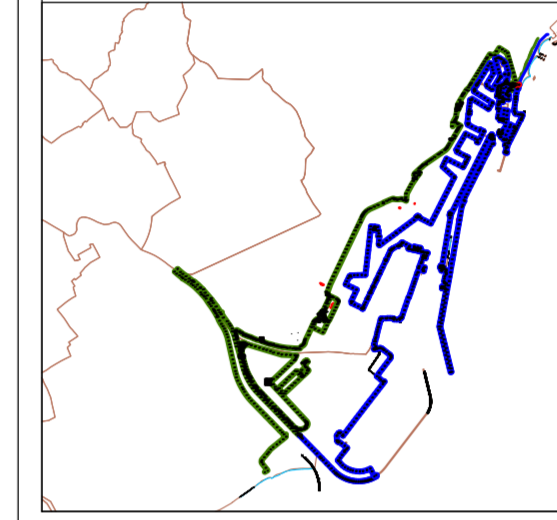
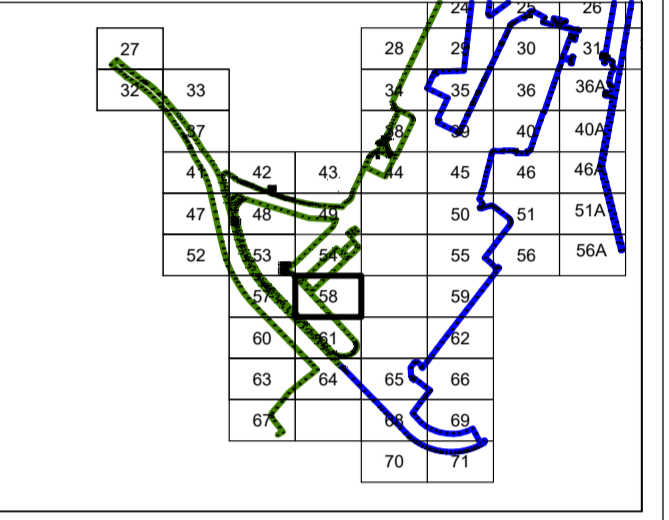


GRÁFICO DE DISTRIBUCIÓN DE HOJAS 1:1.000



El Jefe de Servicio de Gestión de Dominio Público

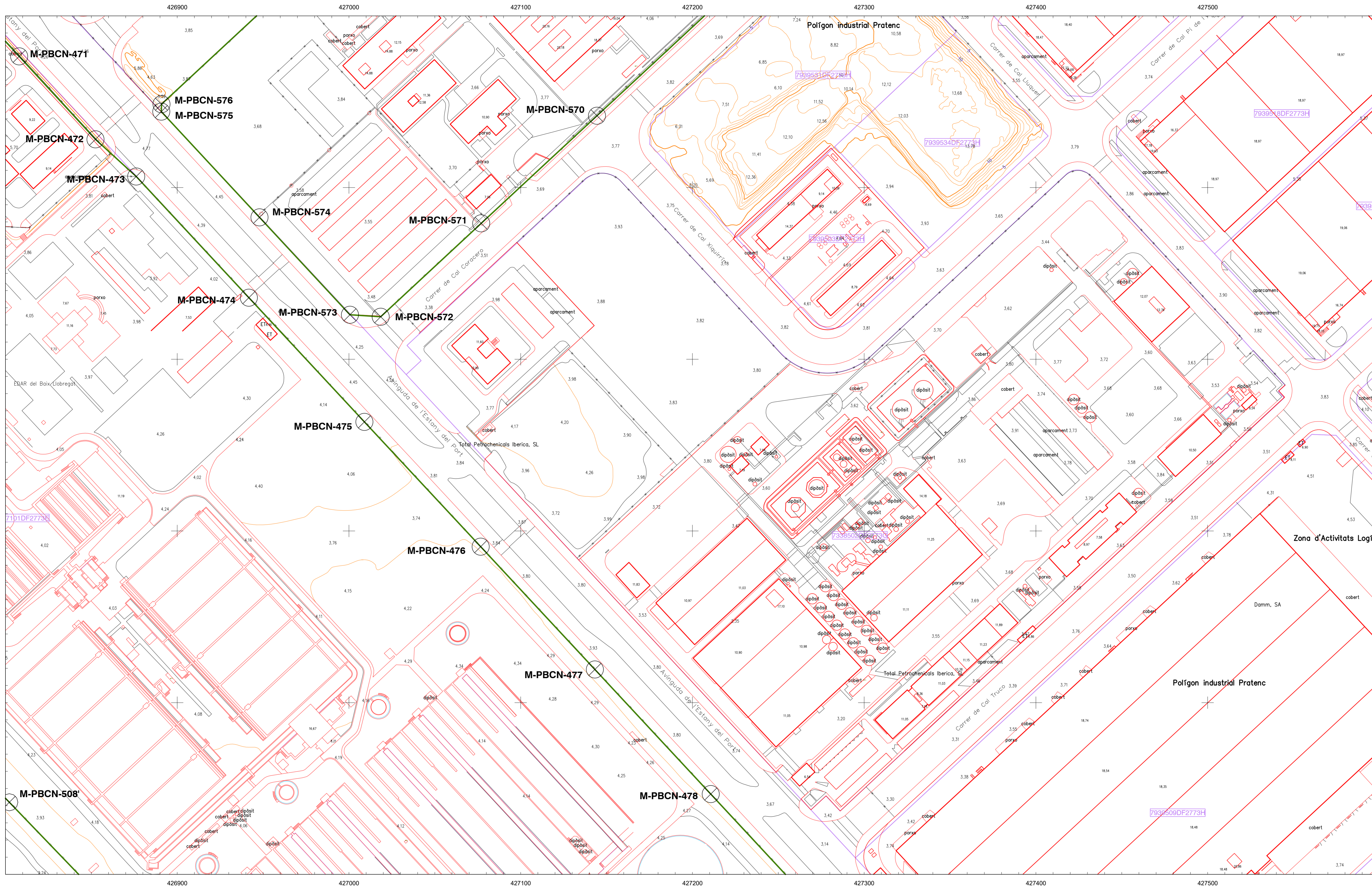
Firma: Juan Ramón Álvarez Orviz

VERTICES POLIGONAL DEL DESLINDE

Num	X	Y
M-FBCN-471	426807,967	4573976,403
M-FBCN-472	426852,412	4573928,085
M-FBCN-473	426876,125	4573906,440
M-FBCN-474	426941,715	4573835,859
M-FBCN-475	427008,998	4573763,529
M-FBCN-476	427076,699	4573690,851
M-FBCN-477	427143,200	4573619,335
M-FBCN-478	427210,665	4573546,771
M-FBCN-508'	426802,243	4573541,993
M-FBCN-570	427144,426	4573941,842
M-FBCN-571	427077,010	4573879,169
M-FBCN-572	427016,465	4573824,762
M-FBCN-573	427000,580	4573825,919
M-FBCN-574	426947,913	4573882,647
M-FBCN-575	426890,736	4573944,233
M-FBCN-576	426890,852	4573948,548

VERTICES POLIGONAL DE LA RIBERA DEL MAR

Num	X	Y
M-FBCN-471	426807,967	4573976,403
M-FBCN-472	426852,412	4573928,085
M-FBCN-473	426876,125	4573906,440
M-FBCN-474	426941,715	4573835,859
M-FBCN-475	427008,998	4573763,529
M-FBCN-476	427076,699	4573690,851
M-FBCN-477	427143,200	4573619,335
M-FBCN-478	427210,665	4573546,771
M-FBCN-508'	426802,243	4573541,993
M-FBCN-570	427144,426	4573941,842
M-FBCN-571	427077,010	4573879,169
M-FBCN-572	427016,465	4573824,762
M-FBCN-573	427000,580	4573825,919
M-FBCN-574	426947,913	4573882,647
M-FBCN-575	426890,736	4573944,233
M-FBCN-576	426890,852	4573948,548



INFORMACIÓN CARTOGRÁFICA

SISTEMA GEODÉSICO DE REFERENCIA: ETRS89
SISTEMA DE PROYECCIÓN CARTOGRÁFICA: U.T.M. - HUSO 31
ORIGEN DE ALTITUDES: NIVEL MEDIO DEL MAR EN ALCANTANE
COORDENADAS U.T.M. ETRS89 EN MARCO DE HOJA

SIGNOS CONVENCIONALES PARTICULARES

POLIGONAL DEL DESLINDE DEL D.P.M.T.
LÍNEA DE RIBERA DEL MAR
LÍMITE SERVIDUMBRE DE TRANSITO
LÍMITE SERVIDUMBRE DE PROTECCIÓN
TERMINOS DECLARADOS INNECESARIOS POR D.M. 23-07-2006 (ordenadas de consolidación)

LÍNEA DE DESLINDE APROBADA
LÍMITE PARCELAS COLINDANTES
REFERENCIA CATASTRAL
LÍMITE DE TÉRMINOS MUNICIPALES
TRAMO DE DESLINDE PROVISIONAL A TRAMITAR TRAS LA APROBACIÓN DE LA RESERVA DE LOS TERRENIOS DECLARADOS INNECESARIOS

M-FBCN-508' M-FBCN-471 M-FBCN-472 M-FBCN-473 M-FBCN-474 M-FBCN-475 M-FBCN-476 M-FBCN-477 M-FBCN-478 M-FBCN-570 M-FBCN-571 M-FBCN-572 M-FBCN-573 M-FBCN-574 M-FBCN-575 M-FBCN-576

VERTICES DE DESLINDE
VERTICES DE RIBERA DEL MAR
VERTICES DE OTROS DESLINDES
VERTICE DE DESLINDE INDICIONAL TRAMO

NOTA: SI COINCIDE LA POLIGONAL DEL DESLINDE DE DPMT CON LA LÍNEA DE R.M. SÓLO SE GRAFICA LA PRIMERA

OTROS SIGNOS

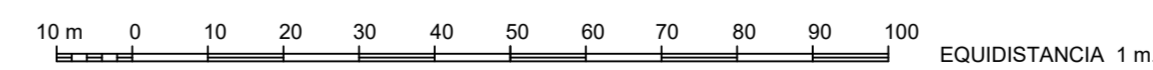
En travesía <=> Deslinde colindante

Deslindes colindantes
Límite servidumbre de tránsito colindante
Límite servidumbre de protección colindante

Escarpado
Muro/Almadraba-Vista
Seto
Edificación en ruinas
Tendido eléctrico / Tendido telefónico

Punto NAP / Punto Nivelación
Vertice REGENTE / ROV/ ERONBS
Vertice Topográfico
Punto de Apoyo

ESCALA 1/1.000



CONSULTOR