



MINISTERIO  
PARA LA TRANSICIÓN ECOLÓGICA  
Y EL RETO DEMOGRÁFICO

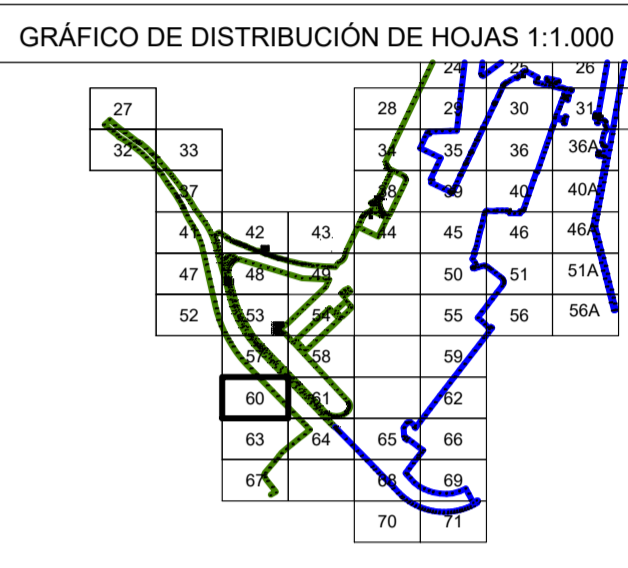
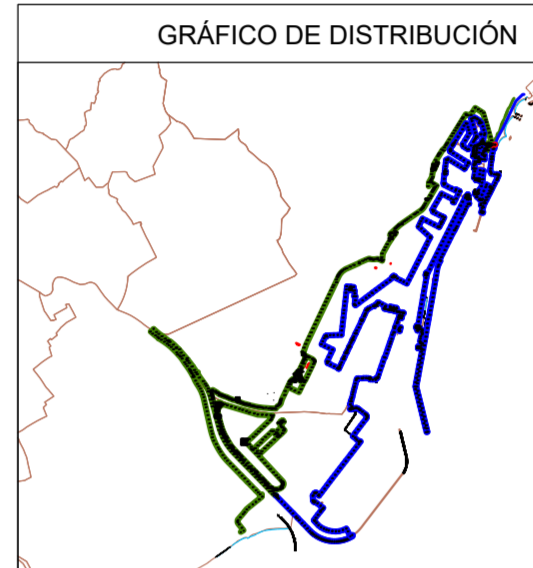
DIRECCIÓN GENERAL DE LA COSTA Y EL MAR  
Demarcación de Costas en Cataluña

DESLINDE DEL DOMINIO PÚBLICO MARÍTIMO TERRESTRE  
TRAMO DE COSTA:

LA NUEVA DESEMBOLCADURA DEL RÍO LLOBREGAT  
Y EL PUERTO DE BARCELONA

TÉRMINOS MUNICIPALES DE: EL PRAT DE LLOBREGAT,  
HOSPITALET DE LLOBREGAT Y BARCELONA

PLANO Nº	HUJA Nº	PLANO	REFERENCIA SERVICIO	EXPEDIENTE DUNA
	60 DE 79	PROYECTO		DES01-12-08-0002



El Jefe de Servicio de Gestión de Dominio Público

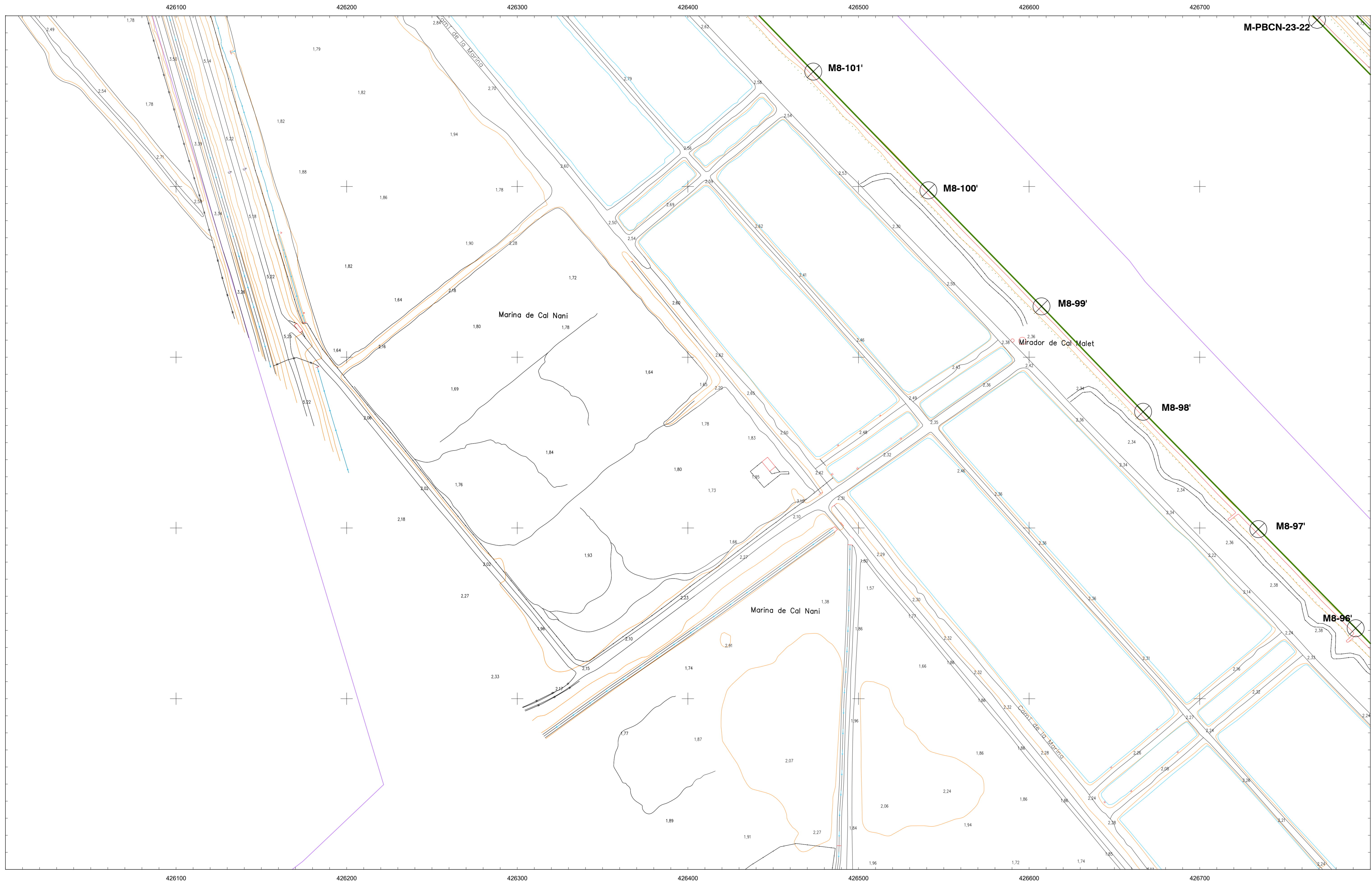
Firma: Juan Ramón Álvarez Orviz

VERTICES POLIGONAL DEL DESLINDE

Num	X	Y
M8-96'	426791.428	4573141.287
M8-97'	426734.386	4573199.331
M8-98'	426686.639	4573268.056
M8-99'	426607.289	4573329.800
M8-100'	426540.988	4573397.784
M8-101'	426473.507	4573467.502
M-PBCN-23-22	426798.921	4573497.503

VERTICES POLIGONAL DE LA RIBERA DEL MAR

Num	X	Y
27		
28		
29		
30		
31		
32		
33		
34		
35		
36		
37		
38		
39		
40		
41		
42		
43		
44		
45		
46		
47		
48		
49		
50		
51		
52		
53		
54		
55		
56		
57		
58		
59		
60		
61		
62		
63		
64		
65		
66		
67		
68		
69		
70		
71		



INFORMACIÓN CARTOGRÁFICA

SISTEMA GEODÉSICO DE REFERENCIA: ETRS89  
SISTEMA DE PROYECCIÓN CARTOGRÁFICA: U.T.M. - HUSO 31  
ORIGEN DE ALTITUDES: NIVEL MEDIO DEL MAR EN ALCANTRE  
COORDENADAS U.T.M. ETRS89 EN MARCO DE HOJA

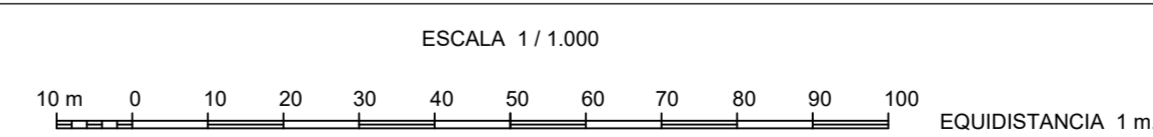
BASE CARTOGRÁFICA DEL INSTITUTO CARTOGRÁFICO Y GEOLOGICO DE CATALUÑA Y DE LA DIPUTACION DE BARCELONA

SIGNOS CONVENCIONALES PARTICULARES

- POLIGONAL DEL DESLINDE DEL D.P.M.T.
- LÍNEA DE RIBERA DEL MAR
- LÍMITE SERVIDUMBRE DE TRANSITO
- LÍMITE SERVIDUMBRE DE PROTECCIÓN
- TERRENOS DECLARADOS INNECESARIOS POR D.M. 23-07-2006 (SERVIDUMBRE DE PROTECCIÓN)
- LÍNEA DE DESLINDE APROBADA
- LÍMITE PARCELAS COLINDANTES
- REFERENCIA CATASTRAL
- LÍMITE DE TÉRMINOS MUNICIPALES
- TRAMO DE DESLINDE PROVISIONAL A TRATARSE TRAS LA APROBACIÓN DE LA RESERVA DE LOS TERRENOS DECLARADOS INNECESARIOS
- VERTICES DE DESLINDE
- VERTICES DE RIBERA DE MAR
- VERTICES DE OTROS DESLINDES
- VERTICES DE DESLINDE INDICIONAL TRAMO
- LÍMITE DE PROVINCIA

OTROS SIGNOS

- Deslindes colindantes
- Límite servidumbre de tránsito colindante
- Límite servidumbre de protección colindante
- Escarpado
- Muro/Almadraba-Valla
- Seto
- Edificación en ruinas
- Tendido eléctrico / Tendido telefónico
- Punto NAP / Punto Nivelación
- Vertice REGENTE / ROV / ERGNIS
- Vertice Topográfico
- Punto de Apoyo



CONSULTOR

NOTA: SI COINCIDE LA POLIGONAL DEL DESLINDE DE DPMT CON LA LÍNEA DE R.M. SÓLO SE GRAFICA LA PRIMERA