



MINISTERIO
PARA LA TRANSICIÓN ECOLÓGICA
Y EL RETO DEMOGRÁFICO

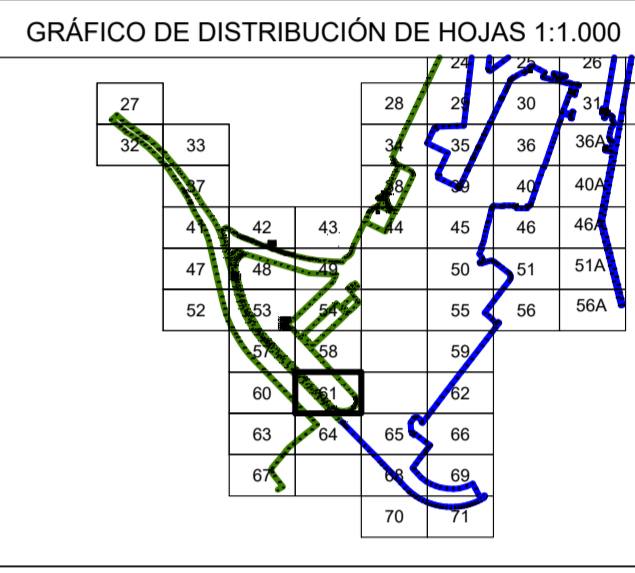
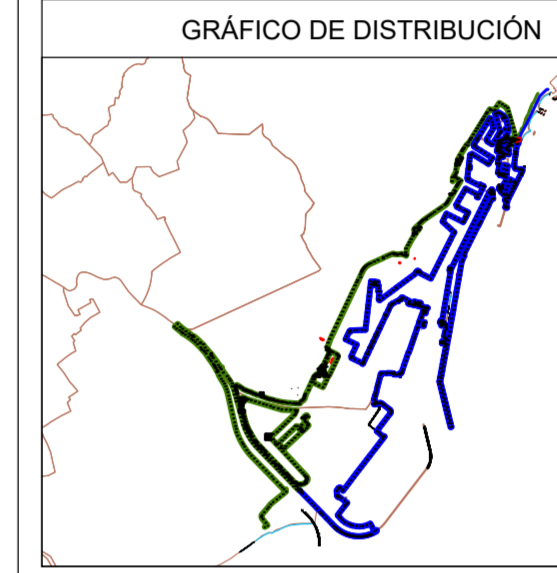
DIRECCIÓN GENERAL DE LA COSTA Y EL MAR
Demarcación de Costas en Cataluña

DESLINDE DEL DOMINIO PÚBLICO MARÍTIMO TERRESTRE
TRAMO DE COSTA:

LA NUEVA DESEMBOCADURA DEL RÍO LLOBREGAT
Y EL PUERTO DE BARCELONA

TÉRMINOS MUNICIPALES DE: EL PRAT DE LLOBREGAT,
HOSPITALET DE LLOBREGAT Y BARCELONA

PLANO Nº	HOJA Nº	PLANO	REFERENCIA SERVICIO	EXPEDIENTE DUNA
	61 DE 79	PROYECTO		DES01-12-08-0002

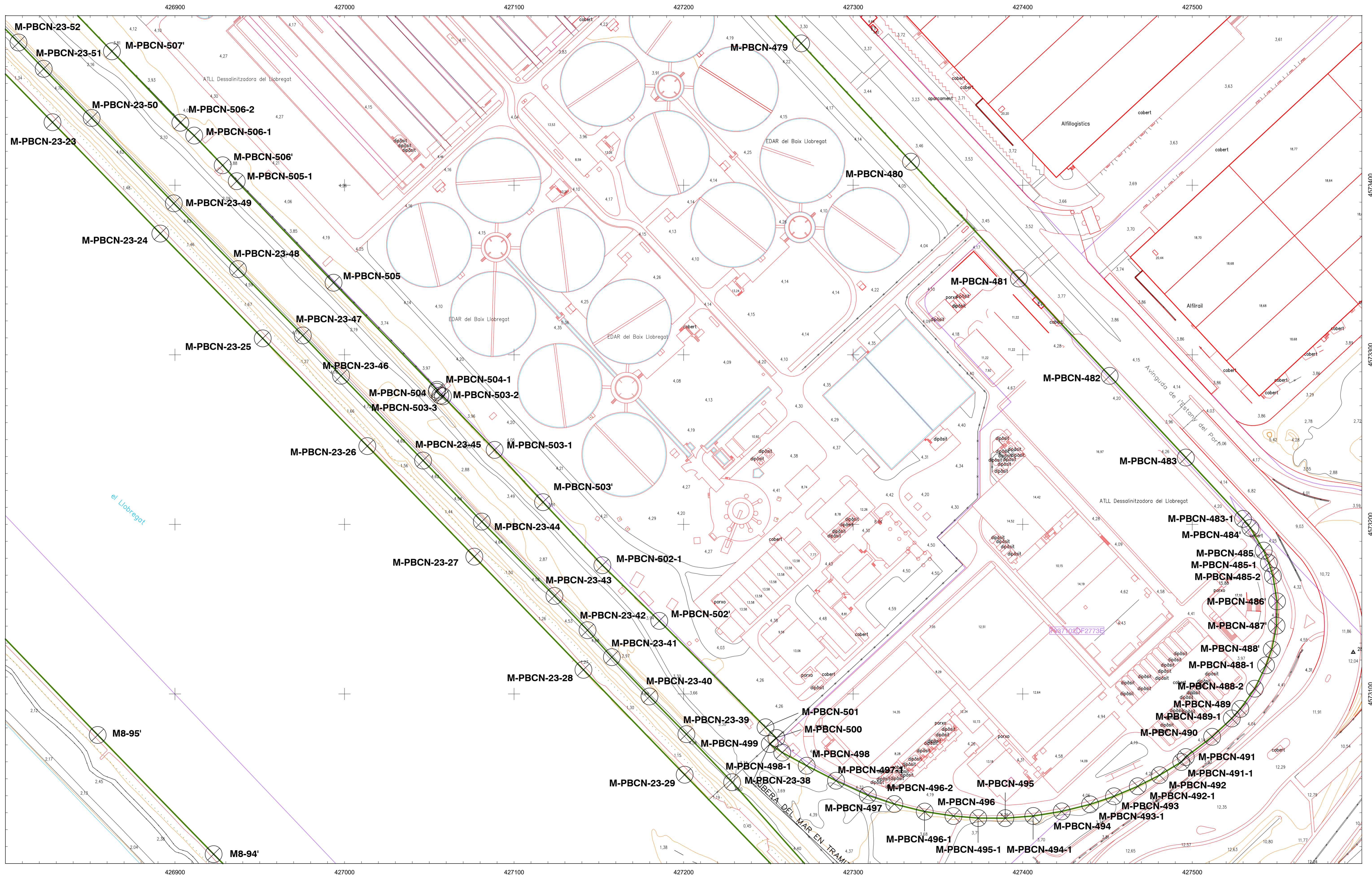


El Jefe de Servicio de Gestión de Dominio Público

Firma: Juan Ramón Álvarez Orviz

VERTICES POLIGONAL DEL DESLINDE

Num	X	Y	Num	X	Y
M8-94'	426922,810	4573005,530	M-PBCN-498	427272,586	4573057,682
M8-95'	426854,429	4573075,815	M-PBCN-498-1	427258,184	4573065,448
M-PBCN-23-23	426827,778	4573437,136	M-PBCN-499	427250,817	4573070,453
M-PBCN-23-24	426891,380	4573371,487	M-PBCN-500	427254,741	4573074,030
M-PBCN-23-25	426961,769	4573309,698	M-PBCN-501	427248,324	4573060,353
M-PBCN-23-26	427013,456	4573246,163	M-PBCN-502	427185,669	4573143,104
M-PBCN-23-27	427076,572	4573180,968	M-PBCN-502-1	427152,101	4573175,997
M-PBCN-23-28	427146,935	4573114,258	M-PBCN-503	427117,096	4573213,084
M-PBCN-23-29	427200,631	4573052,385	M-PBCN-503-1	427088,543	4573243,930
M-PBCN-23-38	427228,642	4573047,937	M-PBCN-503-2	427058,072	4573275,521
M-PBCN-23-39	427201,657	4573076,297	M-PBCN-503-3	427056,495	4573275,999
M-PBCN-23-40	427179,875	4573098,521	M-PBCN-504	427054,405	4573278,237
M-PBCN-23-42	427143,343	4573137,696	M-PBCN-504-1	427054,612	4573279,378
M-PBCN-23-43	427123,824	4573157,818	M-PBCN-505	426993,539	4573342,509
M-PBCN-23-44	427081,006	4573201,647	M-PBCN-505-1	426936,428	4573402,383
M-PBCN-23-45	427046,346	4573231,647	M-PBCN-506	426928,131	4573411,769
M-PBCN-23-46	426997,973	4573287,674	M-PBCN-506-1	426911,360	4573429,289
M-PBCN-23-47	426975,416	4573311,410	M-PBCN-506-2	426903,186	4573436,858
M-PBCN-23-48	426937,179	4573350,520	M-PBCN-507	426862,827	4573478,974
M-PBCN-23-49	426890,345	4573389,328			
M-PBCN-23-50	426850,890	4573439,681			
M-PBCN-23-51	426822,601	4573468,668			
M-PBCN-23-52	426807,714	4573484,175			
M-PBCN-479	427269,352	4573483,647			
M-PBCN-480	427336,103	4573413,901			
M-PBCN-481	427307,746	4573345,000			
M-PBCN-482	427451,296	4573287,593			
M-PBCN-483	427496,243	4573236,408			
M-PBCN-483-1	427520,938	4573203,250			
M-PBCN-484	427534,307	4573197,867			
M-PBCN-485	427542,113	4573184,542			
M-PBCN-485-1	427545,177	4573177,229			
M-PBCN-485-2	427547,561	4573169,700			
M-PBCN-486	427550,021	4573154,598			
M-PBCN-487	427549,737	4573140,239			
M-PBCN-488	427546,882	4573126,233			
M-PBCN-488-1	427543,518	4573116,887			
M-PBCN-488-2	427536,908	4573103,100			
M-PBCN-489	427529,374	4573091,188			
M-PBCN-489-1	427523,321	4573085,564			
M-PBCN-490	427511,724	4573074,748			
M-PBCN-491	427496,184	4573062,799			
M-PBCN-491-1	427493,534	4573059,890			
M-PBCN-492	427480,733	4573052,107			
M-PBCN-492-1	427467,888	4573045,571			
M-PBCN-493	427453,867	4573039,656			
M-PBCN-493-1	427439,751	4573034,886			
M-PBCN-494	427423,033	4573030,748			
M-PBCN-494-1	427408,261	4573029,049			
M-PBCN-495	427389,767	4573026,755			
M-PBCN-495-1	427373,796	4573026,810			
M-PBCN-496	427359,173	4573020,035			
M-PBCN-496-1	427342,204	4573030,636			
M-PBCN-496-2	427324,289	4573035,088			
M-PBCN-497	427308,637	4573040,311			
M-PBCN-497-1	427289,911	4573048,845			



INFORMACIÓN CARTOGRÁFICA

SISTEMA GEODÉSICO DE REFERENCIA: ETRS89
SISTEMA DE PROYECCIÓN CARTOGRÁFICA: U.T.M. - HUSO 31
ORIGEN DE ALTITUDES: NIV. MEDIO DEL MAR EN ALCANTATE
COORDENADAS U.T.M. ETRS89 EN MARCO DE HOJA

BASE CARTOGRÁFICA DEL INSTITUTO CARTOGRÁFICO Y GEOGRÁFICO DE CATALUÑA Y DE LA DIPUTACIÓN DE BARCELONA

SIGNOS CONVENCIONALES PARTICULARES

- POLIGONAL DEL DESLINDE DEL D.P.M.T.
- LÍNEA DE RIBERA DEL MAR
- LÍMITE SERVIDUMBRE DE TRANSITO
- LÍMITE SERVIDUMBRE DE PROTECCIÓN
- TÉRMINOS MUNICIPALES
- TRAMO DE DESLINDE PROVISIONAL A TRATARSE TRAS LA APROBACIÓN DEL DESLINDE DE LOS TERRENIOS DECLARADOS INNECESARIOS
- LÍNEA DE DESLINDE APROBADA
- LÍMITE PARCELAS COLINDANTES
- REFERENCIA CATASTRAL
- LÍMITE DE TÉRMINOS MUNICIPALES
- TRAMO DE DESLINDE PROVISIONAL A TRATARSE TRAS LA APROBACIÓN DEL DESLINDE DE LOS TERRENIOS DECLARADOS INNECESARIOS

OTROS SIGNOS

- Escarpado
- Muro/Almadraba-Valla
- Seto
- Edificación en ruinas
- Tendido eléctrico / Tendido telefónico
- Destrucción colindante
- Destrucción colindante
- Límite servidumbre de tránsito colindante
- Límite servidumbre de protección colindante
- Punto NAP / Punto Nivelación
- Vertice REGENTE / ROV / ERGNB
- Vertice Topográfico
- Punto de Apoyo

