



MINISTERIO
PARA LA TRANSICIÓN ECOLÓGICA
Y EL RETO DEMOGRÁFICO

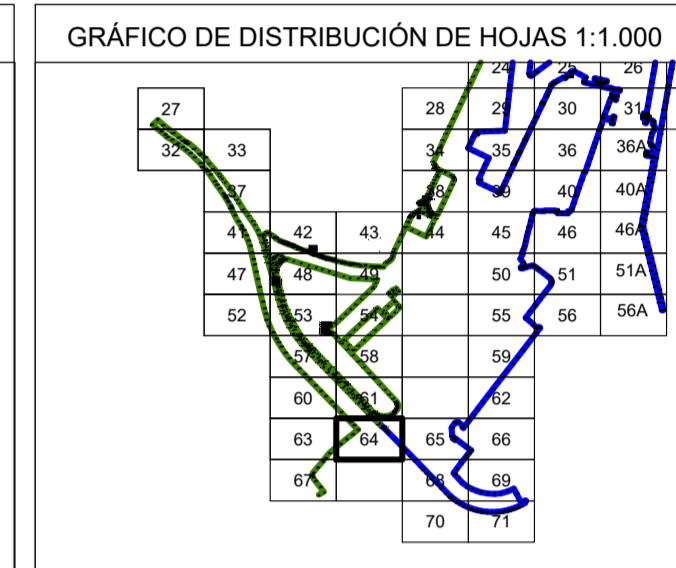
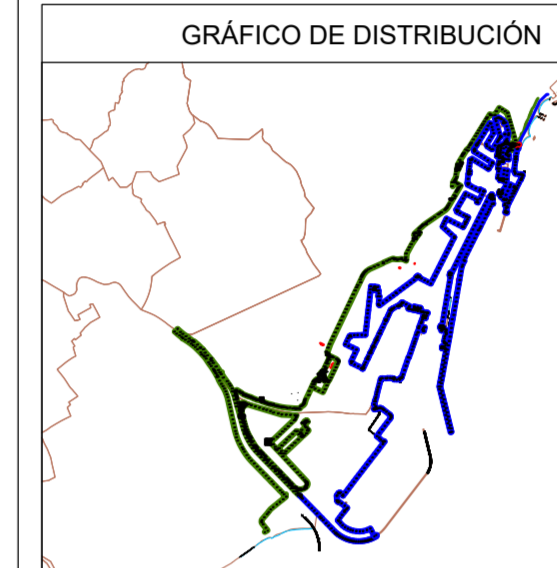
DIRECCIÓN GENERAL DE LA COSTA Y EL MAR
Demarcación de Costas en Cataluña

DESLINDE DEL DOMINIO PÚBLICO MARÍTIMO TERRESTRE
TRAMO DE COSTA:

LA NUEVA DESEMBOCADURA DEL RÍO LLOBREGAT
Y EL PUERTO DE BARCELONA

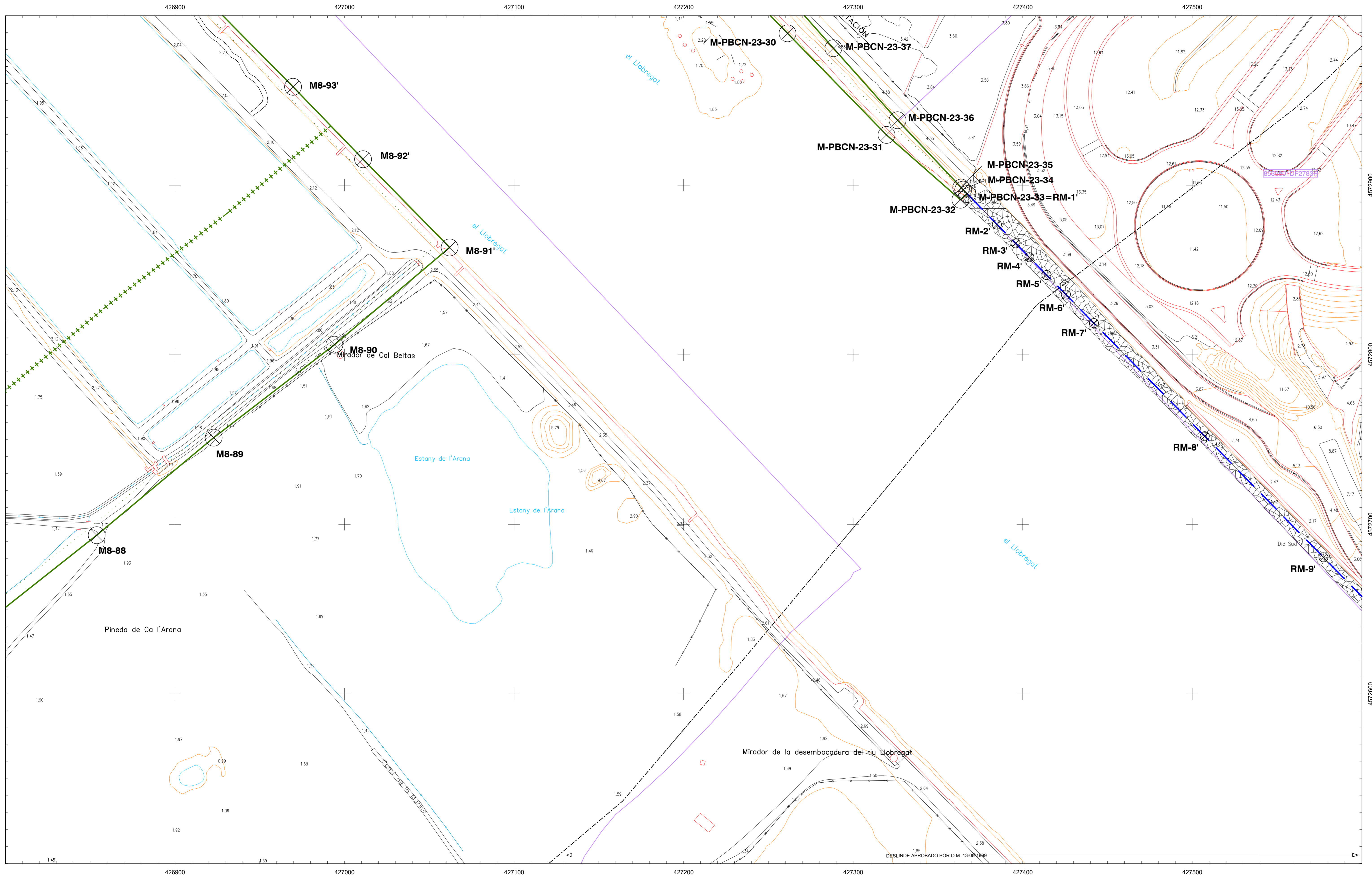
TÉRMINOS MUNICIPALES DE: EL PRAT DE LLOBREGAT,
HOSPITALET DE LLOBREGAT Y BARCELONA

PLANO Nº	HOJA Nº	PLANO	REFERENCIA SERVICIO	EXPEDIENTE DUNA
	64 DE 79	PROYECTO		DES01-12-08-0002



El Jefe de Servicio de Gestión de Dominio Público

Firma: Juan Ramón Álvarez Orviz



VERTICES POLIGONAL DEL DESLINDE			VERTICES POLIGONAL DE LA RIBERA DEL MAR		
Num	X	Y	Num	X	Y
M8-88	426853.831	4572693.719	M-PBCN-23-33 = RM-1'	427367.322	4572894.884
M8-89	426922.827	4572751.216	RM-2'	427384.434	4572877.430
M8-90	426994.038	4572806.020	RM-3'	427394.411	4572867.255
M8-91'	427062.001	4572863.388	RM-4'	427402.615	4572858.888
M8-92'	427101.922	4572915.424	RM-5'	427415.744	4572845.497
M8-93'	426969.643	4572958.124	RM-6'	427424.617	4572836.448
M-PBCN-23-30	427251.280	4572989.685	RM-7'	427437.332	4572823.480
M-PBCN-23-31	427319.660	4572929.755	RM-8'	427507.343	4572752.076
M-PBCN-23-32	427363.256	4572891.511	RM-9'	427577.353	4572680.672
M-PBCN-23-33 = RM-1'	427367.322	4572894.884			
M-PBCN-23-34	427364.895	4572897.452			
M-PBCN-23-35	427363.729	4572898.685			
M-PBCN-23-36	427326.175	4572938.421			
M-PBCN-23-37	427288.347	4572980.896			

INFORMACIÓN CARTOGRÁFICA

SISTEMA GEODÉSICO DE REFERENCIA: ETRS89
SISTEMA DE PROYECCIÓN CARTOGRÁFICA: U.T.M. - HUSO 31
ORIGEN DE ALTITUDES: NIVEL MEDIO DEL MAR EN ALCANTRE
COORDENADAS U.T.M. ETRS89 EN MARCO DE HOJA

BASE CARTOGRÁFICA DEL INSTITUTO CARTOGRÁFICO Y GEOLÓGICO DE CATALUÑA Y DE LA DIPUTACIÓN DE BARCELONA

SIGNOS CONVENCIONALES PARTICULARES

- POLIGONAL DEL DESLINDE DEL D.P.M.T.
- LÍNEA DE RIBERA DEL MAR
- LÍMITE PARCELAS COLINDANTES
- LÍMITE SERVIDUMBRE DE TRÁNSITO
- LÍMITE SERVIDUMBRE DE PROTECCIÓN
- TERMINOS DECLARADOS INNECESARIOS POR D.M. 23-07-2009 (ordenadas de demarcación)
- LÍNEA DE DESLINDE APROBADA
- LÍMITE PARCELAS COLINDANTES
- REFERENCIA CATASTRAL
- LÍMITE DE TÉRMINOS MUNICIPALES
- TRAMO DE DESLINDE PROVISIONAL A TRAMITAR TRAS LA APROBACIÓN DE LA DEMARCACIÓN DE LES TERRENOS DECLARADOS INNECESARIOS

OTROS SIGNOS

- Deslindes colindantes
- Límite servidumbre de tránsito colindante
- Límite servidumbre de protección colindante
- Escarpa
- Muro/Almadraba-Valla
- Seto
- Edificación en ruinas
- Tendido eléctrico / Tendido telefónico
- Punto NAP / Punto Nivelación
- Vertice REGENTE / ROV / ERGNSS
- Vertice Topográfico
- Punto de Apoyo

ESCALA 1 / 1.000

EQUIDISTANCIA 1 m.

CONSULTOR

DES LINDE APROBADO POR O.M. 13-08-1989