




MINISTERIO
PARA LA TRANSICIÓN ECOLÓGICA
Y EL RETO DEMOGRÁFICO

DIRECCIÓN GENERAL DE LA COSTA Y EL MAR
SERVICIO PROVINCIAL DE COSTAS EN GIRONA

DESLINDE DE LOS BIENES DE DOMINIO PÚBLICO MARÍTIMO-TERRESTRE













PROPUESTA DE DELIMITACIÓN PROVISIONAL
Modificación de la servidumbre de protección en el tramo de
costa correspondiente a Cala Sa Tuna

T.M. DE BEGUR

Plano Nº 2 de 3	REFERENCIA SERVICIO:	EXPEDIENTE DUNA:	ESCALA 1/2.500
Hoja Nº	DL-62-GI/DL-11-02	DES01/24/17/0001	
			EQUIDISTANCIA 1 m.

EXAMINADO Y CONFORME
Vº Bº EL JEFE DEL SERVICIO PROVINCIAL DE COSTAS EN GIRONA
Fdo: Jose Luis Tostado Marcos
Documento firmado electrónicamente en la fecha y horas referenciadas en la firma

INFORMACIÓN CARTOGRÁFICA	SUPERPOSICIÓN DEL PGOU DE 1989 CON PROPUESTA
SISTEMA GEODÉSICO DE REFERENCIA: ETRS89	VUELO FOTOGRAFICO REALIZADO EN OCTUBRE DE 2008
SISTEMA DE PROYECCIÓN CARTOGRÁFICA: U.T.M. ELIPSOIDE: GRS80-KRISO1	COORDENADAS U.T.M. ETRS89 EN MARCO DE HOJA
ORIGEN DE ALTITUDES: NIVEL MEDIO DEL MAR EN ALCANTRE	RESTITUCIÓN Y EDICIÓN REALIZADO EN OCTUBRE DE 2007

SIGNOS CONVENCIONALES PARTICULARES			
	LÍNEA DE COTA 0		LÍNEA DE DESLINDES ANTERIORES
	POLIGONAL DEL DESLINDE DEL D.P.M.T.		LÍMITE PARCELAS COLINDANTES
	LÍNEA DE RIBERA DEL MAR		LÍMITE DE SUELO URBANO
	LÍMITE SERVIDUMBRE DE TRÁNSITO		LÍMITE DE TÉRMINO MUNICIPAL
	LÍMITE SERVIDUMBRE DE PROTECCIÓN		LÍMITE DE PROVINCIA
	M-3 VÉRTICES DE DESLINDE		R-3 VÉRTICES DE RIBERA DE MAR
	P-3 VÉRTICES DE OTROS DESLINDES		M-3 VÉRTICES DE DESLINDE INICIO/FINAL TRAMO
NOTA: SI COINCIDE LA POLIGONAL DEL DESLINDE DE DPMT CON LA LÍNEA DE R.M. SÓLO SE GRAFÍA LA PRIMERA			

