

MINISTERIO  
PARA LA TRANSICIÓN ECOLÓGICA  
Y EL RETO DEMOGRÁFICO

DIRECCIÓN GENERAL DE LA COSTA Y EL MAR  
Demarcación de Costas en Murcia

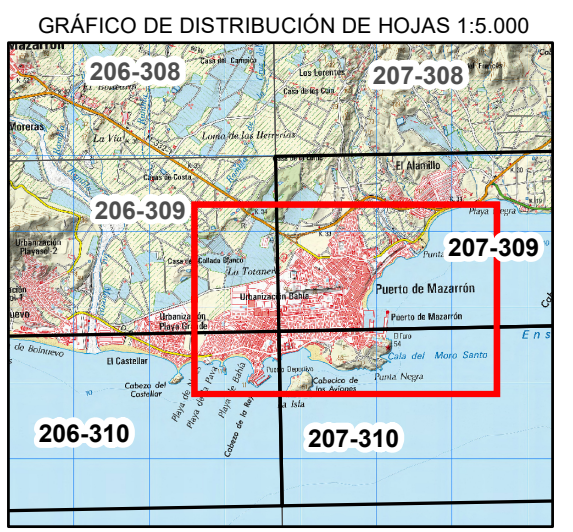
DESLINDE DEL DOMINIO PÚBLICO MARÍTIMO TERRESTRE

TRAMO:  
DESDE LA PUNTA DEL RIHUETE A LA PLAYA DE LA ERMITA

PROPUESTA DE DELIMITACIÓN

TÉRMINO MUNICIPAL DE MAZARRÓN

PLANO Nº	HOJA Nº	PLANO	REFERENCIA SERVICIO:	EXPEDIENTE DUNA:
1	1 DE 1	PLANO DE SITUACIÓN	DES01/22/30/0012	DES01/22/30/0012



El Ingeniero Jefe de la Demarcación

Fdo: Daniel Caballero Quirantes

VERTICES DE LA POLIGONAL DE DESLINDE

Num X Y

VERTICES DE LA POLIGONAL DE RIBERA DE MAR

Num X Y

INFORMACIÓN CARTOGRÁFICA

SISTEMA GEODÉSICO DE REFERENCIA: ETRS89

SISTEMA DE REPRESENTACIÓN CARTOGRÁFICA: UTM HUSO 30

ORIGEN DE ALTITUDES: NIVEL MEDIO DEL MAR EN ALICANTE

COORDENADAS U.T.M. ETRS89 EN MARCO DE HOJA

MAPA TOPOGRÁFICO REGIONAL SERIE E5

FECHA 1988

SIGNOS CONVENCIONALES PARTICULARES

- LINEA DE COTA CERO
- LÍMITE INTERIOR DE LA RIBERA DEL MAR
- LINEA DE DOMINIO PÚBLICO MARÍTIMO-TERRESTRE
- +++ LINEA INTERIOR SERVIDUMBRE DE PROTECCIÓN
- ..... LINEA INTERIOR SERVIDUMBRE DE TRÁNSITO
- DELIMITACIÓN USOS DEL SUELO
- LINEA DE D.P.M.T. TRAMOS COLINDANTES
- +++ LINEA SERV. DE PROTECCIÓN TRAMOS COLINDANTES
- ⊗ VERTICES DESLINDES DE DOMINIO PÚBLICO
- ⊗<sup>TM</sup> VERTICES DE RIBERA DE MAR
- ⊗ OTROS VERTICES
- △ VERTICES RED GEODÉSICA
- △ VERTICES BASES DE REPLANTEO
- ..... LINEA SERV. DE TRÁNSITO TRAMOS COLINDANTES
- LÍMITE RIBERA DEL MAR TRAMOS COLINDANTES

SIGNOS CONVENCIONALES GENERALES

- Carretera
- Pista de Tierra
- Camino
- Senda, vía pecuaria
- Ferrocarril vía única
- Ferrocarril vía doble
- Límite de provincia
- Límite de término municipal
- Muro
- Tapia
- Alambrada, cerca metálica
- Límite de cultivo
- Seto
- Río, laguna, arroyo, vaguada
- Acequia, canal
- Desmonte, escarpado
- Curvas de nivel
- Curvas de presión
- Punto acotado, Acuicultura
- Zona arbolada, árbol aislado, palmera
- Isobatas


ESCALA 1/5.000

50 0 50 100 150 200 250 300 350 400 450 500 EQUIDISTANCIA 5 m.

CONSULTOR







MINISTERIO  
PARA LA TRANSICIÓN ECOLÓGICA  
Y EL RETO DEMOGRÁFICO

DIRECCIÓN GENERAL DE LA COSTA Y EL MAR  
Demarcación de Costas en Murcia

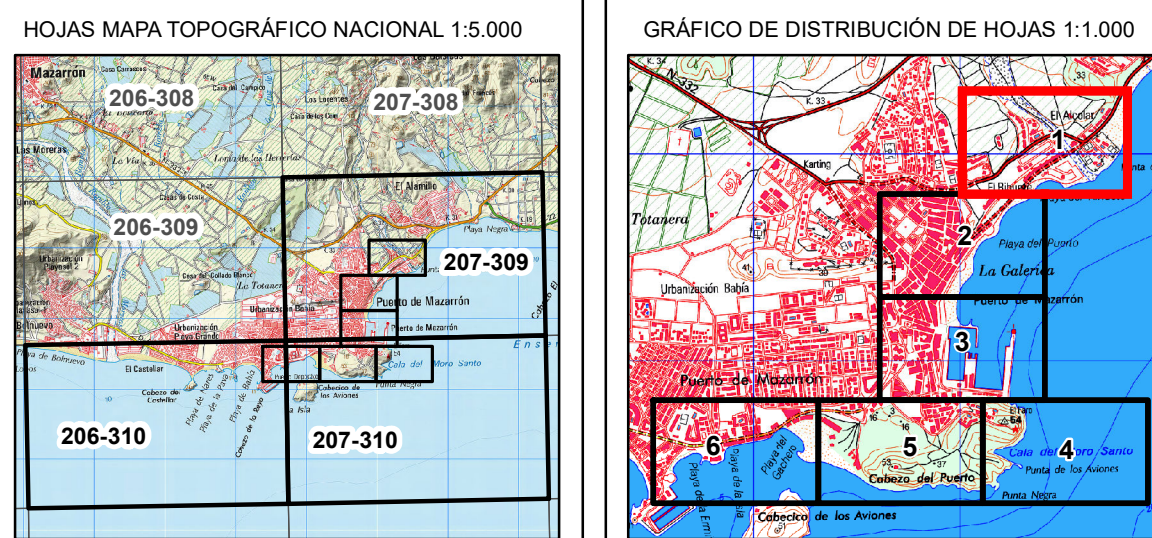
DESLINDE DEL DOMINIO PÚBLICO MARÍTIMO TERRESTRE

TRAMO:  
DESDE LA PUNTA DEL RIHUETE A LA PLAYA DE LA ERMITA

PROPUESTA DE DELIMITACIÓN

TÉRMINO MUNICIPAL DE MAZARRÓN

PLANO Nº	HOJA Nº	PLANO	REFERENCIA SERVICIO:	EXPEDIENTE DUNA:
2	1 DE 6	POLIGONAL DE DESLINDE	DES01/22/30/0012	DES01/22/30/0012



El Ingeniero Jefe de la Demarcación

Fdo: Daniel Caballero Quirantes

VERTICES DE LA POLIGONAL DE DESLINDE

Num X Y

VERTICES DE LA POLIGONAL DE RIBERA DE MAR

Num X Y

INFORMACIÓN CARTOGRÁFICA

SISTEMA GEODÉSICO DE REFERENCIA: ETRS89  
SISTEMA DE REPRESENTACIÓN CARTOGRÁFICA: UTM HUSO 30  
ORIGEN DE ALTITUDES: NIVEL MEDIO DEL MAR EN ALICANTE  
COORDENADAS U.T.M. ETRS89 EN MARCO DE HOJA

VUELO FOTOGRAMÉTRICO REALIZADO EN 1989  
AEROTRIANGULACIÓN PROPIA DE ESTE LEVANTAMIENTO  
APOYO EN CAMPO REALIZADO EN 2008  
RESTITUCIÓN Y EDICIÓN REALIZADO EN 2008

SIGNOS CONVENCIONALES PARTICULARES

- LÍNEA DE COTA CERO
- LÍMITE INTERIOR DE LA RIBERA DEL MAR
- LÍNEA DE DOMINIO PÚBLICO MARÍTIMO-TERRESTRE
- OTROS DESLINDES
- LÍNEA INTERIOR SERVIDUMBRE DE PROTECCIÓN
- LÍNEA INTERIOR SERVIDUMBRE DE TRÁNSITO
- DELIMITACIÓN USOS DEL SUELO
- LÍNEA DE D.P.M.T. TRAMOS COLINDANTES
- LÍNEA SERV. DE PROTECCIÓN TRAMOS COLINDANTES
- VERTICES DESLINDES DE DOMINIO PÚBLICO
- VERTICES DE RIBERA DE MAR
- OTROS VERTICES
- VERTICE DE DESLINDE INICIO/FINAL TRAMO
- VERTICES BASES DE REPLANTEO
- LÍNEA SERV. DE TRÁNSITO TRAMOS COLINDANTES
- LÍMITE RIBERA DEL MAR TRAMOS COLINDANTES
- LÍMITE ZONA MARÍTIMO-TERRESTRE
- TERRENOS INNECESARIOS

SIGNOS CONVENCIONALES GENERALES

- Carretera
- Pista de Tierra
- Camino
- Senda, vía pecuaria
- Ferrocarril vía única
- Ferrocarril vía doble
- Límite de provincia
- Límite de término municipal
- Muro
- Tapia
- Alambrada, cerca metálica
- Límite de cultivo
- Seto
- Rio, laguna, arroyo, vaguada
- Acequia, canal
- Desmonte, escarpado
- Curvas de nivel
- Curvas de presión
- Punto acotado, Acuicultura
- Zona arbolada, árbol aislado, palmera
- Isobatas



Tragsatec


Grupo Tragsa

CONSULTOR

ESCALA 1 / 1.000

EQUIDISTANCIA 1m.





MINISTERIO  
PARA LA TRANSICIÓN ECOLÓGICA  
Y EL RETO DEMOGRÁFICO

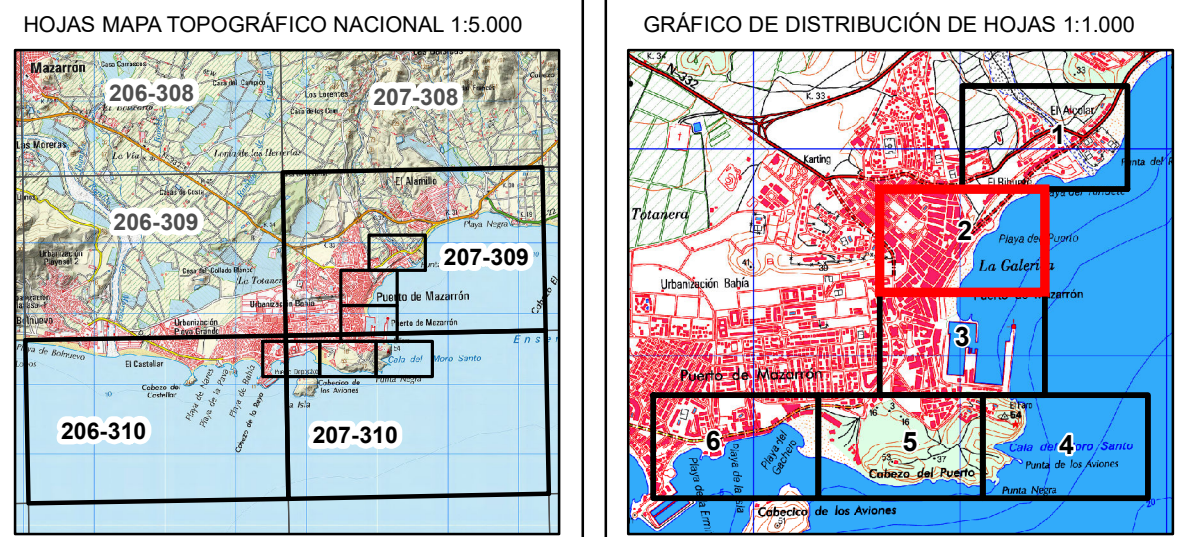
DIRECCIÓN GENERAL DE LA COSTA Y EL MAR  
Demarcación de Costas en Murcia

DESLINDE DEL DOMINIO PÚBLICO MARÍTIMO TERRESTRE

TRAMO:  
DESDE LA PUNTA DEL RIHUETE A LA PLAYA DE LA ERMITA  
PROPUESTA DE DELIMITACIÓN

TÉRMINO MUNICIPAL DE MAZARRÓN

PLANO Nº	HOJA Nº	PLANO	REFERENCIA SERVICIO:	EXPEDIENTE DUNA:
2	2 DE 6	POLIGONAL DE DESLINDE	DES01/22/30/0012	DES01/22/30/0012



El Ingeniero Jefe de la Demarcación

Fdo: Daniel Caballero Quirantes

VERTICES DE LA POLIGONAL DE DESLINDE

Num X Y

VERTICES DE LA POLIGONAL DE RIBERA DE MAR

Num X Y

INFORMACIÓN CARTOGRÁFICA

SISTEMA GEODÉSICO DE REFERENCIA: ETRS89  
SISTEMA DE REPRESENTACIÓN CARTOGRÁFICA: UTM HUSO 30  
ORIGEN DE ALTITUDES: NIVEL MEDIO DEL MAR EN ALICANTE  
COORDENADAS U.T.M. ETRS89 EN MARCO DE HOJA

VUELO FOTOGRAMÉTRICO REALIZADO EN 1989  
AEROTRIANGULACIÓN PROPIA DE ESTE LEVANTAMIENTO  
APOYO EN CAMPO REALIZADO EN 2008  
RESTITUCIÓN Y EDICIÓN REALIZADO EN 2008

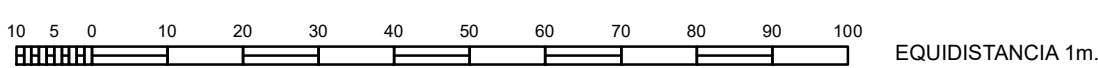
SIGNOS CONVENCIONALES PARTICULARES

- LÍNEA DE COTA CERO
- LÍMITE INTERIOR DE LA RIBERA DEL MAR
- LÍNEA DE DOMINIO PÚBLICO MARÍTIMO-TERRESTRE
- OTROS DESLINDES
- LÍNEA INTERIOR SERVIDUMBRE DE PROTECCIÓN
- LÍNEA INTERIOR SERVIDUMBRE DE TRÁNSITO
- DELIMITACIÓN USOS DEL SUELO
- LÍNEA DE D.P.M.T. TRAMOS COLINDANTES
- LÍNEA SERV. DE PROTECCIÓN TRAMOS COLINDANTES
- VERTICES DESLINDES DE DOMINIO PÚBLICO
- VERTICES DE RIBERA DE MAR
- OTROS VERTICES
- VERTICE DE DESLINDE INICIO/FINAL TRAMO
- VERTICES BASES DE REPLANTEO
- LÍNEA SERV. DE TRÁNSITO TRAMOS COLINDANTES
- LÍMITE RIBERA DEL MAR TRAMOS COLINDANTES
- LÍMITE ZONA MARÍTIMO-TERRESTRE
- TERRENOS INNECESARIOS

SIGNOS CONVENCIONALES GENERALES

- Carretera
- Pista de Tierra
- Camino
- Senda, vía pecuaria
- Ferrocarril vía única
- Ferrocarril vía doble
- Límite de provincia
- Límite de término municipal
- Muro
- Tapia
- Alambrada, cerca metálica
- Límite de cultivo
- Rio, laguna, arroyo, vaguada
- Acequia, canal
- Desmorte, escarpado
- Curvas de nivel
- Curvas de presión
- Punto acotado, Acuicultura
- Zona arbolada, árbol aislado, palmera
- Isobatas


ESCALA 1 / 1.000



CONSULTOR







MINISTERIO  
PARA LA TRANSICIÓN ECOLÓGICA  
Y EL RETO DEMOGRÁFICO

DIRECCIÓN GENERAL DE LA COSTA Y EL MAR  
Demarcación de Costas en Murcia

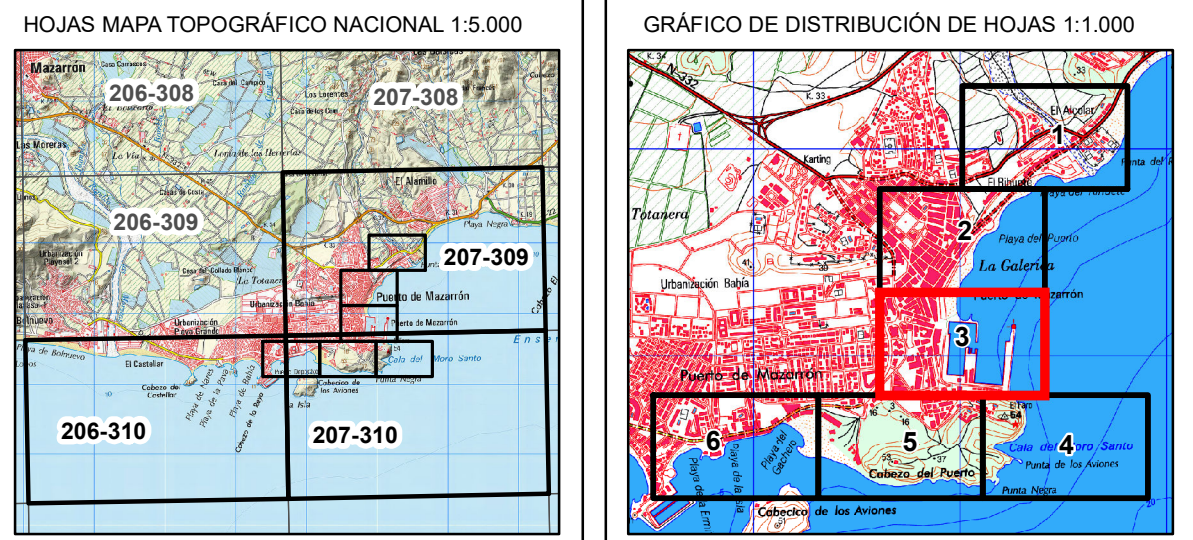
DESLINDE DEL DOMINIO PÚBLICO MARÍTIMO TERRESTRE

TRAMO:  
DESDE LA PUNTA DEL RIHUETE A LA PLAYA DE LA ERMITA

PROPUESTA DE DELIMITACIÓN

TÉRMINO MUNICIPAL DE MAZARRÓN

PLANO Nº	HOJA Nº	PLANO	REFERENCIA SERVICIO:	EXPEDIENTE DUNA:
2	3 DE 6	POLIGONAL DE DESLINDE	DES01/22/30/0012	DES01/22/30/0012



El Ingeniero Jefe de la Demarcación

Fdo: Daniel Caballero Quirantes

VERTICES DE LA POLIGONAL DE DESLINDE

VERTICES DE LA POLIGONAL DE RIBERA DE MAR

Num X Y

Num X Y





# DESLINDE DEL DOMINIO PÚBLICO MARÍTIMO TERRESTRE

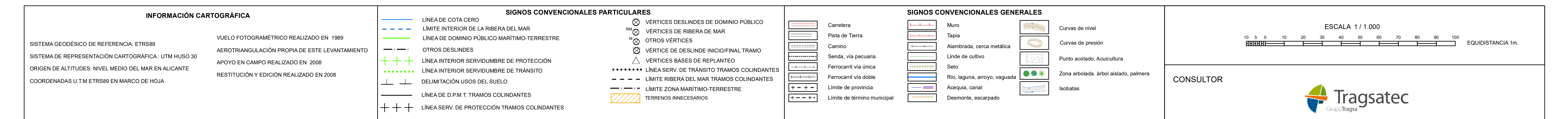
## PROPUESTA DE DELIMITACIÓN

TÉRMINO MUNICIPAL DE MAZARRÓN

El Ingeniero Jefe de la Demarcación

Fdo: Daniel Caballero Quirantes


VERTICES DE LA POLIGONAL DE DESLINDE      VERTICES DE LA POLIGONAL DE RIBERA DE MAR



CONSULTOR







MINISTERIO  
PARA LA TRANSICIÓN ECOLÓGICA  
Y EL RETO DEMOGRÁFICO

DIRECCIÓN GENERAL DE LA COSTA Y EL MAR  
Demarcación de Costas en Murcia

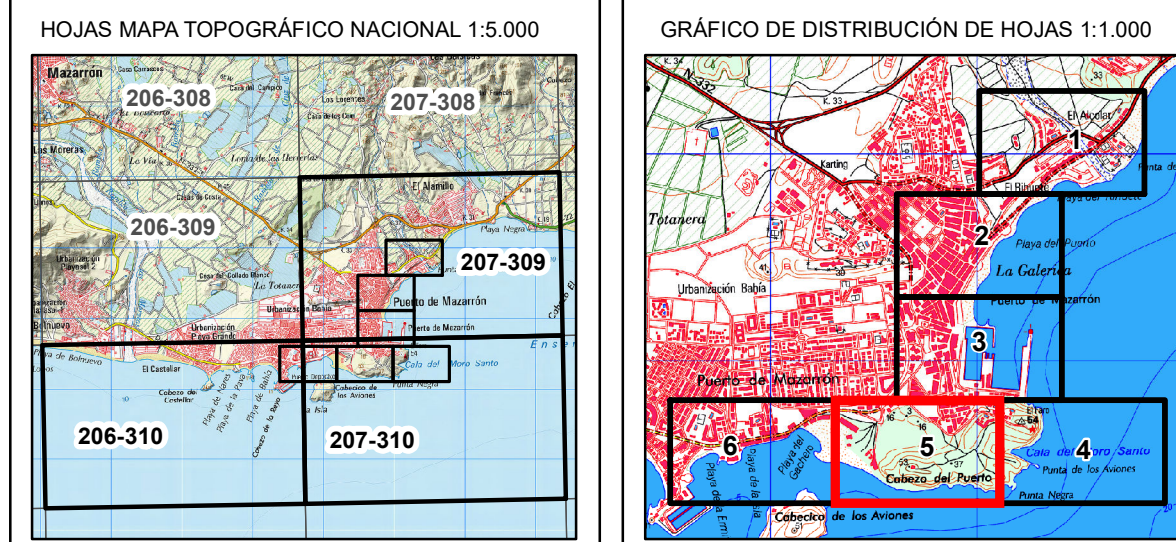
DESLINDE DEL DOMINIO PÚBLICO MARÍTIMO TERRESTRE

TRAMO:  
DESDE LA PUNTA DEL RIHUETE A LA PLAYA DE LA ERMITA

PROPUESTA DE DELIMITACIÓN

TÉRMINO MUNICIPAL DE MAZARRÓN

PLANO Nº	HOJA Nº	PLANO	REFERENCIA SERVICIO:	EXPEDIENTE DUNA:
2	5 DE 6	POLIGONAL DE DESLINDE	DES01/22/30/0012	DES01/22/30/0012



El Ingeniero Jefe de la Demarcación

Fdo: Daniel Caballero Quirantes

VERTICES DE LA POLIGONAL DE DESLINDE

Num X Y

VERTICES DE LA POLIGONAL DE RIBERA DE MAR

Num X Y

INFORMACIÓN CARTOGRÁFICA

SISTEMA GEODÉSICO DE REFERENCIA: ETRS89  
SISTEMA DE REPRESENTACIÓN CARTOGRÁFICA: UTM HUSO 30  
ORIGEN DE ALTITUDES: NIVEL MEDIO DEL MAR EN ALICANTE  
COORDENADAS U.T.M. ETRS89 EN MARCO DE HOJA

VUELO FOTOGRAMÉTRICO REALIZADO EN 1989  
AEROTRIANGULACIÓN PROPIA DE ESTE LEVANTAMIENTO  
APOYO EN CAMPO REALIZADO EN 2008  
RESTITUCIÓN Y EDICIÓN REALIZADO EN 2008

SIGNOS CONVENCIONALES PARTICULARES

- LÍNEA DE COTA CERO
- LÍMITE INTERIOR DE LA RIBERA DEL MAR
- LÍNEA DE DOMINIO PÚBLICO MARÍTIMO-TERRESTRE
- OTROS DESLINDES
- LÍNEA INTERIOR SERVIDUMBRE DE PROTECCIÓN
- LÍNEA INTERIOR SERVIDUMBRE DE TRÁNSITO
- DELIMITACIÓN USOS DEL SUELO
- LÍNEA DE D.P.M.T. TRAMOS COLINDANTES
- LÍNEA SERV. DE PROTECCIÓN TRAMOS COLINDANTES
- VERTICES DESLINDES DE DOMINIO PÚBLICO
- VERTICES DE RIBERA DE MAR
- OTROS VERTICES
- VERTICE DE DESLINDE INICIO/FINAL TRAMO
- VERTICES BASES DE REPLANTEO
- LÍNEA SERV. DE TRÁNSITO TRAMOS COLINDANTES
- LÍMITE RIBERA DEL MAR TRAMOS COLINDANTES
- LÍMITE ZONA MARÍTIMO-TERRESTRE
- TERRENOS INNECESARIOS

SIGNOS CONVENCIONALES GENERALES

- Carretera
- Pista de Tierra
- Camino
- Senda, vía pecuaria
- Ferrocarril vía única
- Ferrocarril vía doble
- Rio, laguna, arroyo, vaguada
- Acequia, canal
- Desmorte, escarpado
- Muro
- Tapia
- Alambrada, cerca metálica
- Linde de cultivo
- Seto
- Curvas de nivel
- Curvas de presión
- Punto acotado, Acuicultura
- Zona arbolada, árbol aislado, palmera
- Isobatas


ESCALA 1 / 1.000

EQUIDISTANCIA 1m.

CONSULTOR







MINISTERIO  
PARA LA TRANSICIÓN ECOLÓGICA  
Y EL RETO DEMOGRÁFICO

DIRECCIÓN GENERAL DE LA COSTA Y EL MAR  
Demarcación de Costas en Murcia

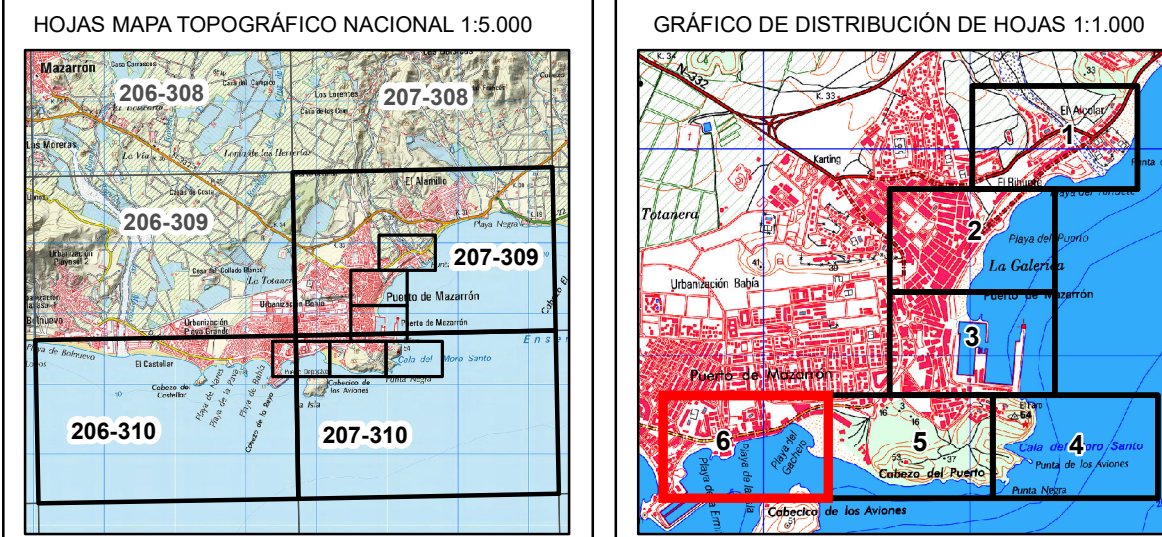
DESLINDE DEL DOMINIO PÚBLICO MARÍTIMO TERRESTRE

TRAMO:  
DESDE LA PUNTA DEL RIHUETE A LA PLAYA DE LA ERMITA

PROPUESTA DE DELIMITACIÓN

TÉRMINO MUNICIPAL DE MAZARRÓN

PLANO Nº	HOJA Nº	PLANO	REFERENCIA SERVICIO:	EXPEDIENTE DUNA:
2	6 DE 6	POLIGONAL DE DESLINDE	DES01/22/30/0012	DES01/22/30/0012



El Ingeniero Jefe de la Demarcación

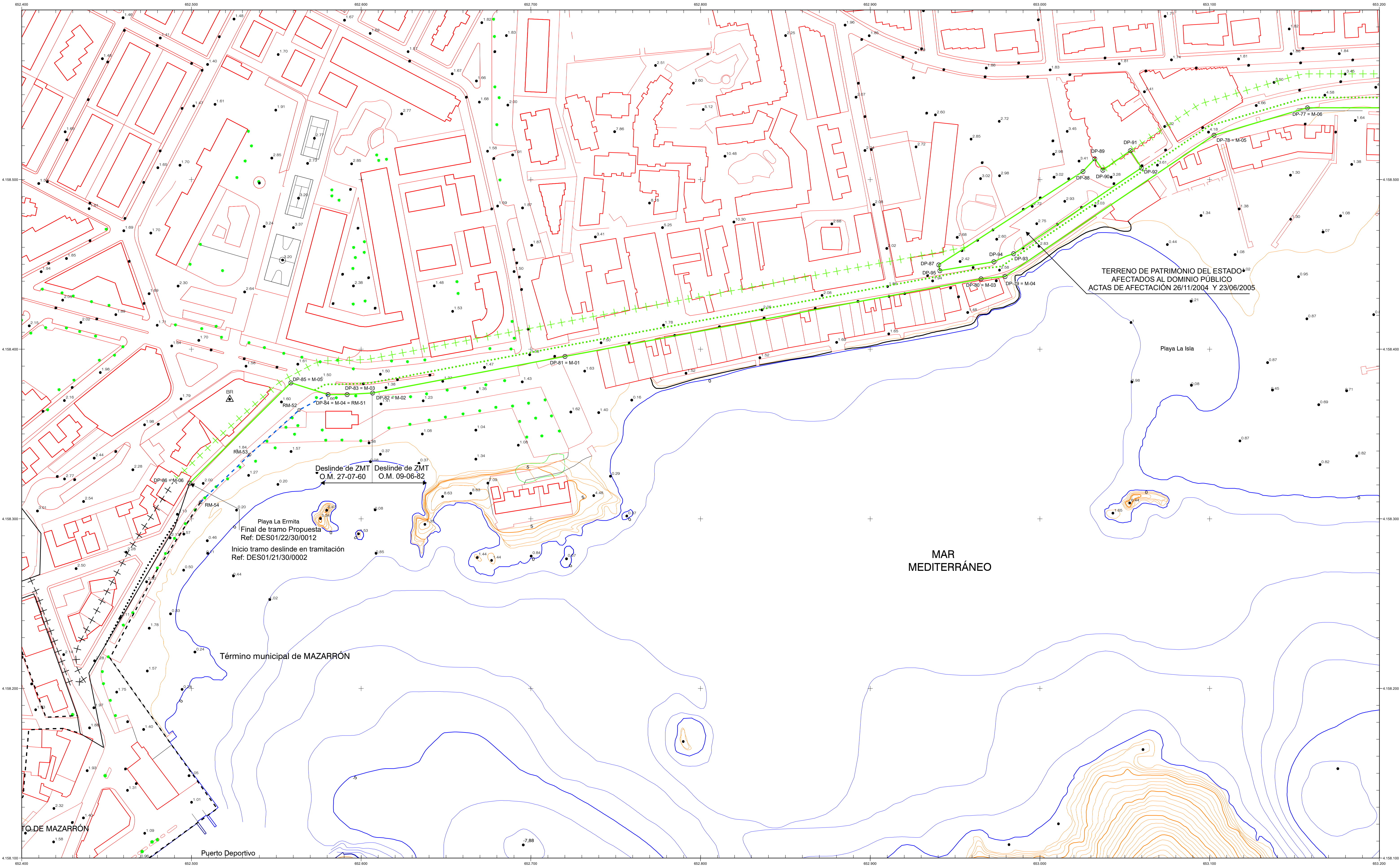
Fdo: Daniel Caballero Quirantes

VERTICES DE LA POLIGONAL DE DESLINDE

Num X Y

VERTICES DE LA POLIGONAL DE RIBERA DE MAR

Num X Y



INFORMACIÓN CARTOGRÁFICA

SISTEMA GEODÉSICO DE REFERENCIA: ETRS89  
SISTEMA DE REPRESENTACIÓN CARTOGRÁFICA: UTM HUSO 30  
ORIGEN DE ALTITUDES: NIVEL MEDIO DEL MAR EN ALICANTE  
COORDENADAS U.T.M. ETRS89 EN MARCO DE HOJA

VUELO FOTOGRAMÉTRICO REALIZADO EN 1989  
AEROTRIANGULACIÓN PROPIA DE ESTE LEVANTAMIENTO  
APOYO EN CAMPO REALIZADO EN 2008  
RESTITUCIÓN Y EDICIÓN REALIZADO EN 2008

SIGNOS CONVENCIONALES PARTICULARES

- LÍNEA DE COTA CERO
  - LÍMITE INTERIOR DE LA RIBERA DEL MAR
  - LÍNEA DE DOMINIO PÚBLICO MARÍTIMO-TERRESTRE
  - OTROS DESLINDES
  - LÍNEA INTERIOR SERVIDUMBRE DE PROTECCIÓN
  - LÍNEA INTERIOR SERVIDUMBRE DE TRÁNSITO
  - DELIMITACIÓN USOS DEL SUELO
  - LÍNEA DE D.P.M.T. TRAMOS COLINDANTES
  - LÍNEA SERV. DE PROTECCIÓN TRAMOS COLINDANTES
- VERTICES DESLINDES DE DOMINIO PÚBLICO
  - VERTICES DE RIBERA DE MAR
  - OTROS VERTICES
  - VERTICE DE DESLINDE INICIO/FINAL TRAMO
  - VERTICES BASES DE REPLANTEO
  - LÍNEA SERV. DE TRÁNSITO TRAMOS COLINDANTES
  - LÍMITE RIBERA DEL MAR TRAMOS COLINDANTES
  - LÍMITE ZONA MARÍTIMO-TERRESTRE
  - TERRENOS INNECESARIOS

SIGNOS CONVENCIONALES GENERALES

- Carretera
  - Pista de Tierra
  - Camino
  - Senda, vía pecuaria
  - Ferrocarril vía única
  - Ferrocarril vía doble
  - Límite de provincia
  - Límite de término municipal
- Muro
  - Tapia
  - Alambrada, cerca metálica
  - Linde de cultivo
  - Seto
  - Rio, laguna, arroyo, vaguada
  - Acequia, canal
  - Desmorte, escarpado
- Curvas de nivel
  - Curvas de presión
  - Punto acotado, Acuicultura
  - Zona arbolada, árbol aislado, palmera
  - Isobatas


ESCALA 1 / 1.000

10 5 0 10 20 30 40 50 60 70 80 90 100 EQUIDISTANCIA 1m.

CONSULTOR







MINISTERIO  
PARA LA TRANSICIÓN ECOLÓGICA  
Y EL RETO DEMOGRÁFICO

DIRECCIÓN GENERAL DE LA COSTA Y EL MAR  
Demarcación de Costas en Murcia

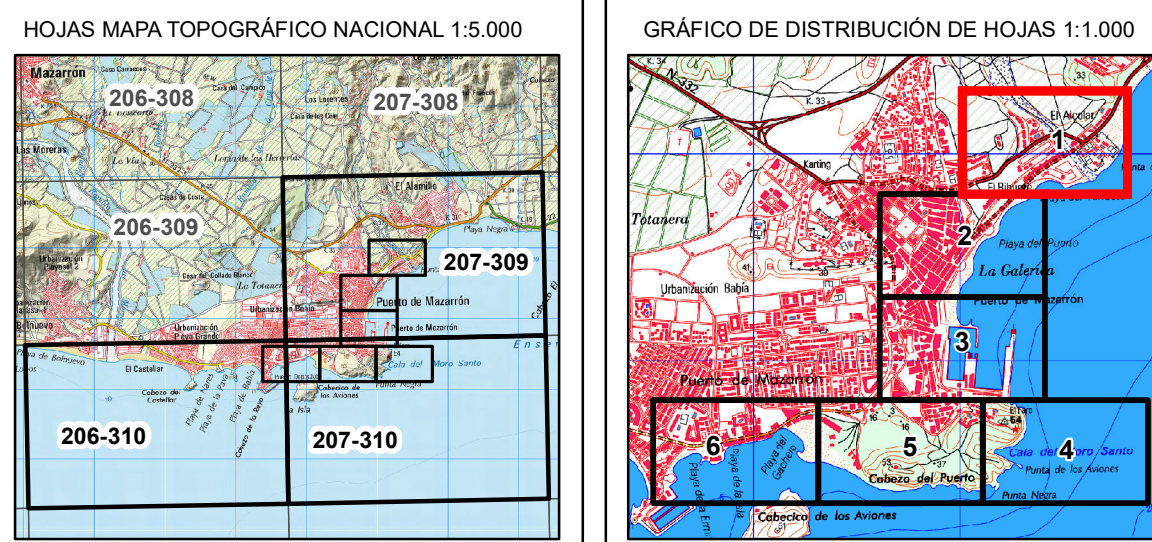
DESLINDE DEL DOMINIO PÚBLICO MARÍTIMO TERRESTRE

TRAMO:  
DESDE LA PUNTA DEL RIHUETE A LA PLAYA DE LA ERMITA

PROPUESTA DE DELIMITACIÓN

TÉRMINO MUNICIPAL DE MAZARRÓN

PLANO Nº	HOJA Nº	PLANO	REFERENCIA SERVICIO:	EXPEDIENTE DUNA:
3	1 DE 6	CATASTRO	DES01/22/30/0012	DES01/22/30/0012



El Ingeniero Jefe de la Demarcación

Fdo: Daniel Caballero Quirantes

VERTICES DE LA POLIGONAL DE DESLINDE

Num X Y

VERTICES DE LA POLIGONAL DE RIBERA DE MAR

Num X Y

INFORMACIÓN CARTOGRÁFICA

SISTEMA GEODÉSICO DE REFERENCIA: ETRS89  
SISTEMA DE REPRESENTACIÓN CARTOGRÁFICA: UTM HUSO 30  
ORIGEN DE ALTITUDES: NIVEL MEDIO DEL MAR EN ALICANTE  
COORDENADAS U.T.M. ETRS89 EN MARCO DE HOJA

SIGNOS CONVENCIONALES PARTICULARES

- LÍNEA DE COTA CERO
- - - LÍMITE INTERIOR DE LA RIBERA DEL MAR
- LÍNEA DE DOMINIO PÚBLICO MARÍTIMO-TERRESTRE
- - - OTROS DESLINDES
- + + + LÍNEA INTERIOR SERVIDUMBRE DE PROTECCIÓN
- - - LÍNEA INTERIOR SERVIDUMBRE DE TRÁNSITO
- DELIMITACIÓN USOS DEL SUELO
- LÍNEA DE D.P.M.T. TRAMOS COLINDANTES
- + + + LÍNEA SERV. DE PROTECCIÓN TRAMOS COLINDANTES
- ⊗ VERTICES DESLINDES DE DOMINIO PÚBLICO
- ⊗ VERTICES DE RIBERA DE MAR
- ⊗ OTROS VERTICES
- ⊗ VERTICE DE DESLINDE INICIO/FINAL TRAMO
- △ VERTICES BASES DE REPLANTEO
- ..... LÍNEA SERV. DE TRÁNSITO TRAMOS COLINDANTES
- - - LÍMITE RIBERA DEL MAR TRAMOS COLINDANTES
- - - LÍMITE ZONA MARÍTIMO-TERRESTRE
- ▨ TERRENOS INNECESARIOS

SIGNOS CONVENCIONALES GENERALES

- + + + LÍMITES ADMINISTRATIVOS
- LÍMITE SUELO URBANO
- MANZANA / POLÍGONO
- PARCELA
- CONSTRUCCIÓN/SUBPARCELA
- MOBILIARIO URBANO
- HIDROLOGÍA
- ZONA VERDE
- PARCELAS RÚSTICAS
- CONSTRUCCIÓN SOBRE RASANTE
- CONSTRUCCIÓN BAJO RASANTE
- SOLARES Y PATIOS
- JARDINES Y ZONAS DEPORTIVAS
- PISCINAS Y ESTANQUES
- PARCELAS RÚSTICAS URBANIZABLES

016 POLÍGONO  
15 MANZANA  
33 PARCELA URBANA  
-I+VII- PARCELA RÚSTICA  
a, b, c CONSTRUCCIONES  
5A SUBPARCELAS  
22 Nº DE POLICÍA  
22 PARCELA DE DESLINDE


ESCALA 1 / 1.000

10 20 30 40 50 60 70 80 90 100 EQUIDISTANCIA 1m.

CONSULTOR







MINISTERIO  
PARA LA TRANSICIÓN ECOLÓGICA  
Y EL RETO DEMOGRÁFICO

DIRECCIÓN GENERAL DE LA COSTA Y EL MAR  
Demarcación de Costas en Murcia

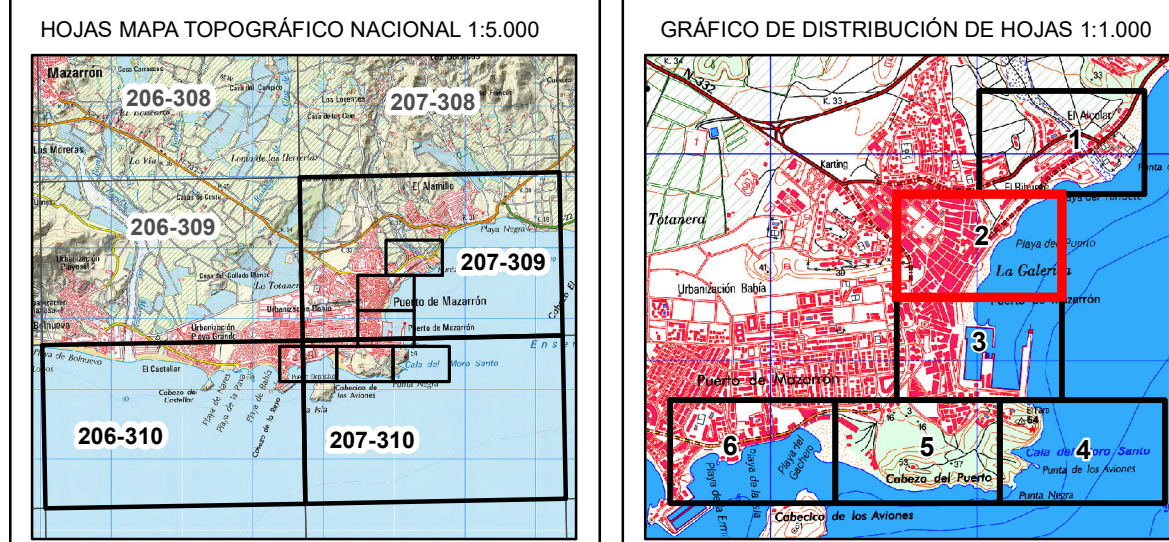
DESLINDE DEL DOMINIO PÚBLICO MARÍTIMO TERRESTRE

TRAMO:  
DESDE LA PUNTA DEL RIHUETE A LA PLAYA DE LA ERMITA

PROPUESTA DE DELIMITACIÓN

TÉRMINO MUNICIPAL DE MAZARRÓN

PLANO Nº	HOJA Nº	PLANO	REFERENCIA SERVICIO:	EXPEDIENTE DUNA:
3	2 DE 6	CATASTRO	DES01/22/30/0012	DES01/22/30/0012



El Ingeniero Jefe de la Demarcación

Fdo: Daniel Caballero Quirantes

VERTICES DE LA POLIGONAL DE DESLINDE

Num X Y

VERTICES DE LA POLIGONAL DE RIBERA DE MAR

Num X Y

INFORMACIÓN CARTOGRÁFICA

SISTEMA GEODÉSICO DE REFERENCIA: ETRS89  
SISTEMA DE REPRESENTACIÓN CARTOGRÁFICA: UTM HUSO 30  
ORIGEN DE ALTITUDES: NIVEL MEDIO DEL MAR EN ALICANTE  
COORDENADAS U.T.M. ETRS89 EN MARCO DE HOJA

SIGNOS CONVENCIONALES PARTICULARES

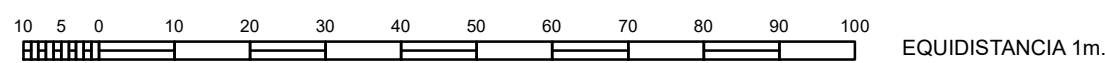
- LINEA DE COTA CERO
- - - LIMITE INTERIOR DE LA RIBERA DEL MAR
- LINEA DE DOMINIO PÚBLICO MARÍTIMO-TERRESTRE
- - - OTROS DESLINDES
- LINEA INTERIOR SERVIDUMBRE DE PROTECCIÓN
- LINEA INTERIOR SERVIDUMBRE DE TRÁNSITO
- DELIMITACIÓN USOS DEL SUELO
- LINEA DE D.P.M.T. TRAMOS COLINDANTES
- LINEA SERV. DE PROTECCIÓN TRAMOS COLINDANTES
- ⊗ VERTICES DESLINDES DE DOMINIO PÚBLICO
- ⊗ VERTICES DE RIBERA DE MAR
- ⊗ OTROS VERTICES
- ⊗ VERTICE DE DESLINDE INICIO/FINAL TRAMO
- △ VERTICES BASES DE REPLANTEO
- ..... LINEA SERV. DE TRÁNSITO TRAMOS COLINDANTES
- - - LIMITE RIBERA DEL MAR TRAMOS COLINDANTES
- - - LIMITE ZONA MARÍTIMO-TERRESTRE
- ▨ TERRENOS INNECESARIOS

SIGNOS CONVENCIONALES GENERALES

- + + + LIMITES ADMINISTRATIVOS
- LIMITE SUELO URBANO
- MANZANA / POLIGONO
- PARCELA
- CONSTRUCCIÓN/SUBPARCELA
- MOBILIARIO URBANO
- HIDROLOGIA
- ZONA VERDE
- PARCELAS RÚSTICAS
- CONSTRUCCIÓN SOBRE RASANTE
- CONSTRUCCIÓN BAJO RASANTE
- SOLARES Y PATIOS
- JARDINES Y ZONAS DEPORTIVAS
- PISCINAS Y ESTANQUES
- PARCELAS RÚSTICAS URBANIZABLES

- 016 POLIGONO
- 93985 MANZANA
- 15 PARCELA URBANA
- 33 PARCELA RÚSTICA
- I+VII CONSTRUCCIONES
- a, b, c SUBPARCELAS
- 5A Nº DE POLICIA
- 22 PARCELA DE DESLINDE


ESCALA 1 / 1.000



CONSULTOR







MINISTERIO  
PARA LA TRANSICIÓN ECOLÓGICA  
Y EL RETO DEMOGRÁFICO

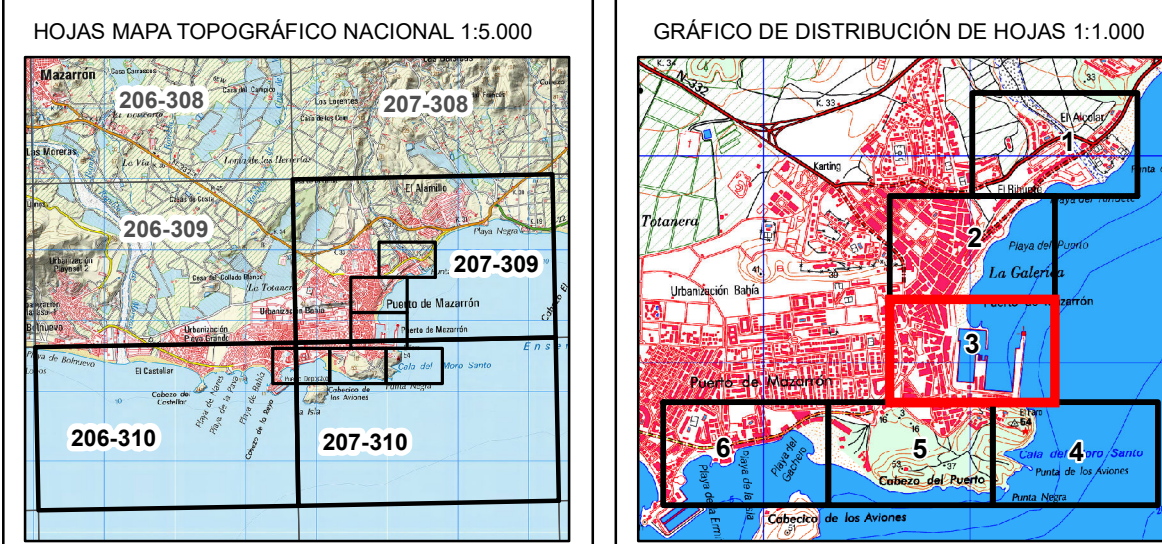
DIRECCIÓN GENERAL DE LA COSTA Y EL MAR  
Demarcación de Costas en Murcia

DESLINDE DEL DOMINIO PÚBLICO MARÍTIMO TERRESTRE

TRAMO:  
DESDE LA PUNTA DEL RIHUETE A LA PLAYA DE LA ERMITA  
PROPUESTA DE DELIMITACIÓN

TÉRMINO MUNICIPAL DE MAZARRÓN

PLANO Nº	HOJA Nº	PLANO	REFERENCIA SERVICIO:	EXPEDIENTE DUNA:
3	3 DE 6	CATASTRO	DES01/22/30/0012	DES01/22/30/0012



El Ingeniero Jefe de la Demarcación

Fdo: Daniel Caballero Quirantes

VERTICES DE LA POLIGONAL DE DESLINDE

Num X Y

VERTICES DE LA POLIGONAL DE RIBERA DE MAR

Num X Y

INFORMACIÓN CARTOGRÁFICA

SISTEMA GEODÉSICO DE REFERENCIA: ETRS89  
SISTEMA DE REPRESENTACIÓN CARTOGRÁFICA: UTM HUSO 30  
ORIGEN DE ALTITUDES: NIVEL MEDIO DEL MAR EN ALICANTE  
COORDENADAS U.T.M. ETRS89 EN MARCO DE HOJA

SIGNOS CONVENCIONALES PARTICULARES

- LINEA DE COTA CERO
- - - LIMITE INTERIOR DE LA RIBERA DEL MAR
- LINEA DE DOMINIO PÚBLICO MARÍTIMO-TERRESTRE
- - - OTROS DESLINDES
- LINEA INTERIOR SERVIDUMBRE DE PROTECCIÓN
- LINEA INTERIOR SERVIDUMBRE DE TRÁNSITO
- DELIMITACIÓN USOS DEL SUELO
- LINEA DE D.P.M.T. TRAMOS COLINDANTES
- LINEA SERV. DE PROTECCIÓN TRAMOS COLINDANTES
- ⊗ VERTICES DESLINDES DE DOMINIO PÚBLICO
- ⊗ VERTICES DE RIBERA DE MAR
- ⊗ OTROS VERTICES
- ⊗ VERTICE DE DESLINDE INICIO/FINAL TRAMO
- △ VERTICES BASES DE REPLANTEO
- ..... LINEA SERV. DE TRÁNSITO TRAMOS COLINDANTES
- - - LIMITE RIBERA DEL MAR TRAMOS COLINDANTES
- - - LIMITE ZONA MARÍTIMO-TERRESTRE
- ▨ TERRENOS INNECESARIOS

SIGNOS CONVENCIONALES GENERALES

- + + + LIMITES ADMINISTRATIVOS
- LIMITE SUELO URBANO
- MANZANA / POLIGONO
- PARCELA
- CONSTRUCCIÓN/SUBPARCELA
- MOBILIARIO URBANO
- HIDROLOGIA
- ZONA VERDE
- PARCELAS RÚSTICAS
- CONSTRUCCIÓN SOBRE RASANTE
- CONSTRUCCIÓN BAJO RASANTE
- SOLARES Y PATIOS
- JARDINES Y ZONAS DEPORTIVAS
- PISCINAS Y ESTANQUES
- PARCELAS RÚSTICAS URBANIZABLES

016 POLIGONO  
93985 MANZANA  
15 PARCELA URBANA  
33 PARCELA RÚSTICA  
- I+VII CONSTRUCCIONES  
a, b, c SUBPARCELAS  
5A Nº DE POLICIA  
22 PARCELA DE DESLINDE

ESCALA 1 / 1.000

0 10 20 30 40 50 60 70 80 90 100 EQUIDISTANCIA 1m.

CONSULTOR







































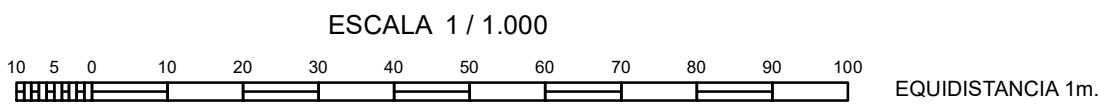


TÉRMINO MUNICIPAL DE MAZARRÓN

Fdo: Daniel Caballero Quirantes




INFORMACIÓN CARTOGRÁFICA		SIGNOS CONVENCIONALES PARTICULARES		SIGNOS CONVENCIONALES GENERALES	
SISTEMA GEODÉSICO DE REFERENCIA: ETRS89	 LÍNEA DE COTA CERRO  LÍMITE INTERIOR DE LA RIBERA DEL MAR  LÍNEA DE DOMINIO PÚBLICO MARÍTIMO-TERRESTRE  OTROS DESLINDES  LÍNEA INTERIOR SERVIDUMBRE DE PROTECCION  LÍNEA INTERIOR SERVIDUMBRE DE TRANSITO  DELIMITACIÓN USOS DEL SUELO  LÍNEA DE D.P.M.T. TRAMOS COLINDANTES  LÍNEA SERV. DE PROTECCIÓN TRAMOS COLINDANTES	 VERTICES DESLINDES DE DOMINIO PÚBLICO  VERTICES DE RIBERA DE MAR  OTROS VERTICES  VERTICE DE DESLINDE INICIO/FINAL TRAMO  VERTICES BASES DE REPLANTEO  LÍNEA SERV. DE TRANSITO TRAMOS COLINDANTES  LÍMITE RIBERA DEL MAR TRAMOS COLINDANTES  LÍMITE ZONA MARÍTIMO-TERRESTRE  TERRENOS INNESCISARIOS	 LÍMITES ADMINISTRATIVOS  LÍMITE SUELO URBANO  MANZANA/ POLÍGONO  PARCELA  CONSTRUCCIÓN/SUBPARCELA  MOBILIARIO URBANO  HIDROLOGÍA  ZONA VERDE	 PARCELAS RÚSTICAS  CONSTRUCCIÓN SOBRE RASANTE  CONSTRUCCIÓN BAJO RASANTE  SOLARES Y PATIOS  JARDINES Y ZONAS DEPORTIVAS  PISCINAS Y ESTANQUES  PARCELAS RÚSTICAS URBANIZABLES	<div><div>016</div><div>93985</div><div>15</div><div>33</div><div>-1+VII</div><div>a, b, c</div><div>5A</div><div>22</div></div> <div><div>POLÍGONO</div><div>MANZANA</div><div>PARCELA URBANA</div><div>PARCELA RÚSTICA</div><div>CONSTRUCCIONES</div><div>SUBPARCELAS</div><div>Nº DE POLICÍA</div><div>PARCELA DE DESLINDE</div></div>



CONSULTOR







MINISTERIO  
PARA LA TRANSICIÓN ECOLÓGICA  
Y EL RETO DEMOGRÁFICO

DIRECCIÓN GENERAL DE LA COSTA Y EL MAR  
Demarcación de Costas en Murcia

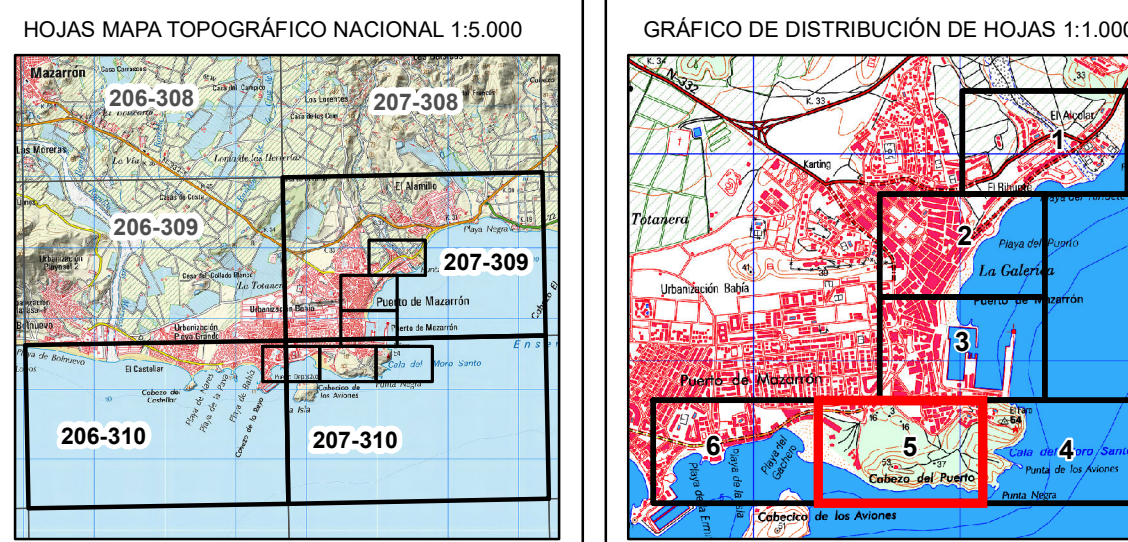
DESLINDE DEL DOMINIO PÚBLICO MARÍTIMO TERRESTRE

TRAMO:  
DESDE LA PUNTA DEL RIHUETE A LA PLAYA DE LA ERMITA

PROPUESTA DE DELIMITACIÓN

TÉRMINO MUNICIPAL DE MAZARRÓN

PLANO Nº	HOJA Nº	PLANO	REFERENCIA SERVICIO:	EXPEDIENTE DUNA:
3	5 DE 6	CATASTRO	DES01/22/30/0012	DES01/22/30/0012



El Ingeniero Jefe de la Demarcación

Fdo: Daniel Caballero Quirantes

VERTICES DE LA POLIGONAL DE DESLINDE

Num X Y

VERTICES DE LA POLIGONAL DE RIBERA DE MAR

Num X Y

INFORMACIÓN CARTOGRÁFICA

SISTEMA GEODÉSICO DE REFERENCIA: ETRS89  
SISTEMA DE REPRESENTACIÓN CARTOGRÁFICA: UTM HUSO 30  
ORIGEN DE ALTITUDES: NIVEL MEDIO DEL MAR EN ALICANTE  
COORDENADAS U.T.M. ETRS89 EN MARCO DE HOJA

SIGNOS CONVENCIONALES PARTICULARES

- LINEA DE COTA CERO
- - - LÍMITE INTERIOR DE LA RIBERA DEL MAR
- LINEA DE DOMINIO PÚBLICO MARÍTIMO-TERRESTRE
- - - OTROS DESLINDES
- + + + LINEA INTERIOR SERVIDUMBRE DE PROTECCIÓN
- ... LINEA INTERIOR SERVIDUMBRE DE TRÁNSITO
- DELIMITACIÓN USOS DEL SUELO
- LINEA DE D.P.M.T. TRAMOS COLINDANTES
- + + + LINEA SERV. DE PROTECCIÓN TRAMOS COLINDANTES
- ⊗ VERTICES DESLINDES DE DOMINIO PÚBLICO
- ⊗ VERTICES DE RIBERA DE MAR
- ⊗ OTROS VERTICES
- ⊗ VERTICE DE DESLINDE INICIO/FINAL TRAMO
- △ VERTICES BASES DE REPLANTEO
- ..... LINEA SERV. DE TRÁNSITO TRAMOS COLINDANTES
- - - LÍMITE RIBERA DEL MAR TRAMOS COLINDANTES
- - - LÍMITE ZONA MARÍTIMO-TERRESTRE
- ▨ TERRENOS INNECESARIOS

SIGNOS CONVENCIONALES GENERALES

- + + + LÍMITES ADMINISTRATIVOS
- LÍMITE SUELO URBANO
- MANZANA / POLIGONO
- PARCELA
- CONSTRUCCIÓN/SUBPARCELA
- MOBILIARIO URBANO
- HIDROLOGÍA
- ZONA VERDE
- PARCELAS RÚSTICAS
- CONSTRUCCIÓN SOBRE RASANTE
- CONSTRUCCIÓN BAJO RASANTE
- SOLARES Y PATIOS
- JARDINES Y ZONAS DEPORTIVAS
- PISCINAS Y ESTANQUES
- PARCELAS RÚSTICAS URBANIZABLES

016 POLIGONO  
93985 MANZANA  
15 PARCELA URBANA  
33 PARCELA RÚSTICA  
- I+VII CONSTRUCCIONES  
a, b, c SUBPARCELAS  
5A Nº DE POLICÍA  
22 PARCELA DE DESLINDE


ESCALA 1 / 1.000

10 20 30 40 50 60 70 80 90 100 EQUIDISTANCIA 1m.

CONSULTOR







MINISTERIO  
PARA LA TRANSICIÓN ECOLÓGICA  
Y EL RETO DEMOGRÁFICO

DIRECCIÓN GENERAL DE LA COSTA Y EL MAR  
Demarcación de Costas en Murcia

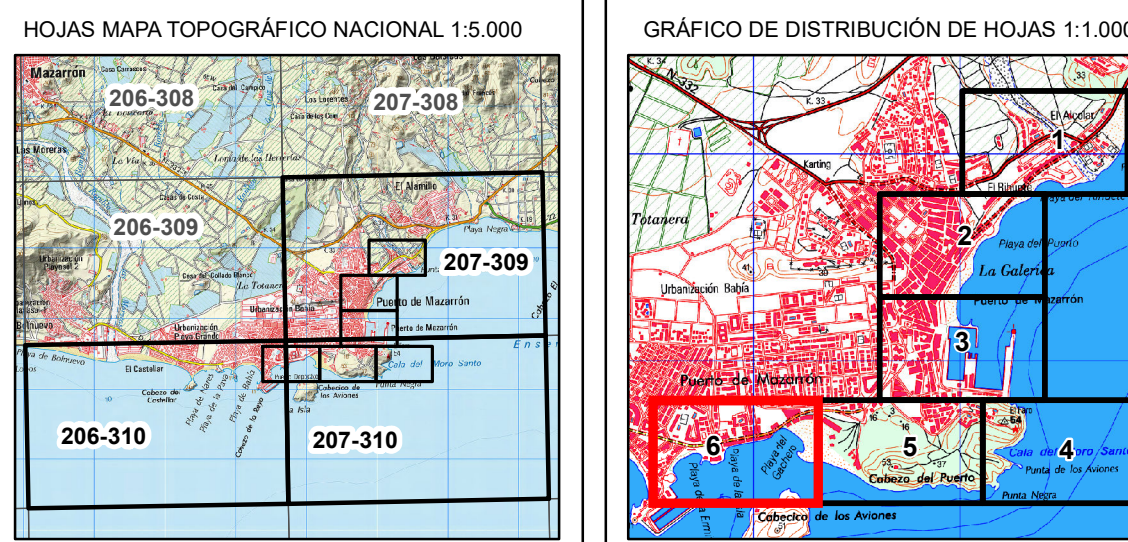
DESLINDE DEL DOMINIO PÚBLICO MARÍTIMO TERRESTRE

TRAMO:  
DESDE LA PUNTA DEL RIHUETE A LA PLAYA DE LA ERMITA

PROPUESTA DE DELIMITACIÓN

TÉRMINO MUNICIPAL DE MAZARRÓN

PLANO Nº	HOJA Nº	PLANO	REFERENCIA SERVICIO:	EXPEDIENTE DUNA:
3	6 DE 6	CATASTRO	DES01/22/30/0012	DES01/22/30/0012



El Ingeniero Jefe de la Demarcación

Fdo: Daniel Caballero Quirantes

VERTICES DE LA POLIGONAL DE DESLINDE

Num X Y

VERTICES DE LA POLIGONAL DE RIBERA DE MAR

Num X Y

INFORMACIÓN CARTOGRÁFICA

SISTEMA GEODÉSICO DE REFERENCIA: ETRS89  
SISTEMA DE REPRESENTACIÓN CARTOGRÁFICA: UTM HUSO 30  
ORIGEN DE ALTITUDES: NIVEL MEDIO DEL MAR EN ALICANTE  
COORDENADAS U.T.M. ETRS89 EN MARCO DE HOJA

SIGNOS CONVENCIONALES PARTICULARES

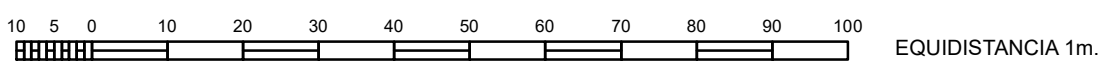
- LÍNEA DE COTA CERO
- - - LÍMITE INTERIOR DE LA RIBERA DEL MAR
- LÍNEA DE DOMINIO PÚBLICO MARÍTIMO-TERRESTRE
- - - OTROS DESLINDES
- LÍNEA INTERIOR SERVIDUMBRE DE PROTECCIÓN
- LÍNEA INTERIOR SERVIDUMBRE DE TRÁNSITO
- DELIMITACIÓN USOS DEL SUELO
- LÍNEA DE D.P.M.T. TRAMOS COLINDANTES
- LÍNEA SERV. DE PROTECCIÓN TRAMOS COLINDANTES
- ⊗ VERTICES DESLINDES DE DOMINIO PÚBLICO
- ⊗ VERTICES DE RIBERA DE MAR
- ⊗ OTROS VERTICES
- ⊗ VERTICE DE DESLINDE INICIO/FINAL TRAMO
- △ VERTICES BASES DE REPLANTEO
- ..... LÍNEA SERV. DE TRÁNSITO TRAMOS COLINDANTES
- - - LÍMITE RIBERA DEL MAR TRAMOS COLINDANTES
- - - LÍMITE ZONA MARÍTIMO-TERRESTRE
- ▨ TERRENOS INNECESARIOS

SIGNOS CONVENCIONALES GENERALES

- + + + LÍMITES ADMINISTRATIVOS
- LÍMITE SUELO URBANO
- MANZANA / POLÍGONO
- PARCELA
- CONSTRUCCIÓN/SUBPARCELA
- MOBILIARIO URBANO
- HIDROLOGÍA
- ZONA VERDE
- PARCELAS RÚSTICAS
- CONSTRUCCIÓN SOBRE RASANTE
- CONSTRUCCIÓN BAJO RASANTE
- SOLARES Y PATIOS
- JARDINES Y ZONAS DEPORTIVAS
- PISCINAS Y ESTANQUES
- PARCELAS RÚSTICAS URBANIZABLES

016 POLÍGONO  
93985 MANZANA  
15 PARCELA URBANA  
33 PARCELA RÚSTICA  
- I+VII CONSTRUCCIONES  
a, b, c SUBPARCELAS  
5A Nº DE POLICÍA  
22 PARCELA DE DESLINDE

ESCALA 1 / 1.000



CONSULTOR

