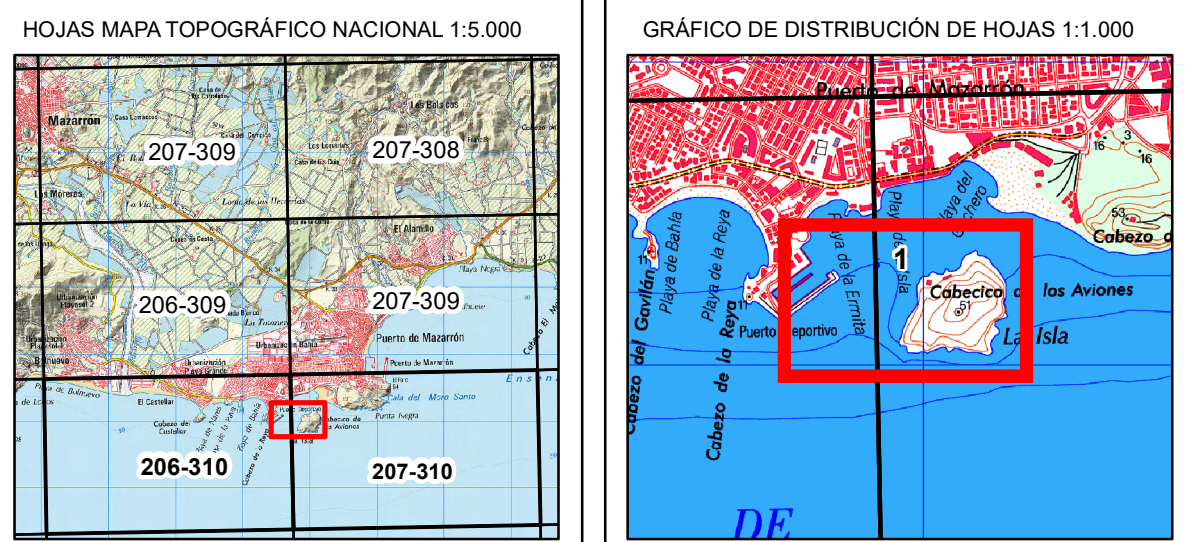


PLANO Nº	HOJA Nº	PLANO	REFERENCIA EXPEDIENTE
3	1 DE 1	CATASTRO	DES0122/30/0002



El Ingeniero Jefe de la Demarcación

Fdo: Daniel Caballero Quirantes

VERTICES DE LA POLIGONAL DE DESLINDE

Num X Y

VERTICES DE LA POLIGONAL DE RIBERA DE MAR

Num X Y

INFORMACIÓN CARTOGRÁFICA

SISTEMA GEODÉSICO DE REFERENCIA: ETRS89
SISTEMA DE REPRESENTACIÓN CARTOGRÁFICA: UTM HUSO 30
ORIGEN DE ALTITUDES: NIVEL MEDIO DEL MAR EN ALICANTE
COORDENADAS U.T.M. ETRS89 EN MARCO DE HOJA

SIGNOS CONVENCIONALES PARTICULARES

- LÍNEA DE COTA 0
 - LÍNEA DEL DESLINDE DEL D.P.M.T.
 - LÍMITE DE RIBERA DEL MAR
 - LÍNEA SERVIDUMBRE DE TRÁNSITO
 - POLIGONAL SERVIDUMBRE DE PROTECCIÓN
 - DELIMITACIÓN USOS DEL SUELO
- NOTA: SI COINCIDE LA POLIGONAL DEL DESLINDE DE DPMT CON LA LÍNEA DE R.M. SÓLO SE GRAFÍA LA PRIMERA

- ⊗ M-3 VÉRTICES DE DESLINDE
- ⊗ R-3 VÉRTICES DE RIBERA DE MAR
- ⊗ H-3 VÉRTICES DE OTROS DESLINDES
- ⊗ M-3 VÉRTICE DE DESLINDE INICIO/FINAL TRAMO

- + + + LÍMITES ADMINISTRATIVOS
- LÍMITE SUELO URBANO
- MANZANA / POLÍGONO
- PARCELA
- CONSTRUCCIÓN/SUBPARCELA
- MOBILIARIO URBANO
- HIDROLOGÍA
- ZONA VERDE

OTROS SIGNOS

- PARCELAS RÚSTICAS
- CONSTRUCCIÓN SOBRE RASANTE
- CONSTRUCCIÓN BAJO RASANTE
- SOLARES Y PATIOS
- JARDINES Y ZONAS DEPORTIVAS
- PISCINAS Y ESTANQUES
- PARCELAS RÚSTICAS URBANIZABLES


- 016 POLÍGONO
- 93985 MANZANA
- 15 PARCELA URBANA
- 33 PARCELA RÚSTICA
- I+VII CONSTRUCCIONES
- a, b, c SUBPARCELAS
- 5A Nº DE POLICÍA
- 01 PARCELA DE DESLINDE

ESCALA 1 / 1.000

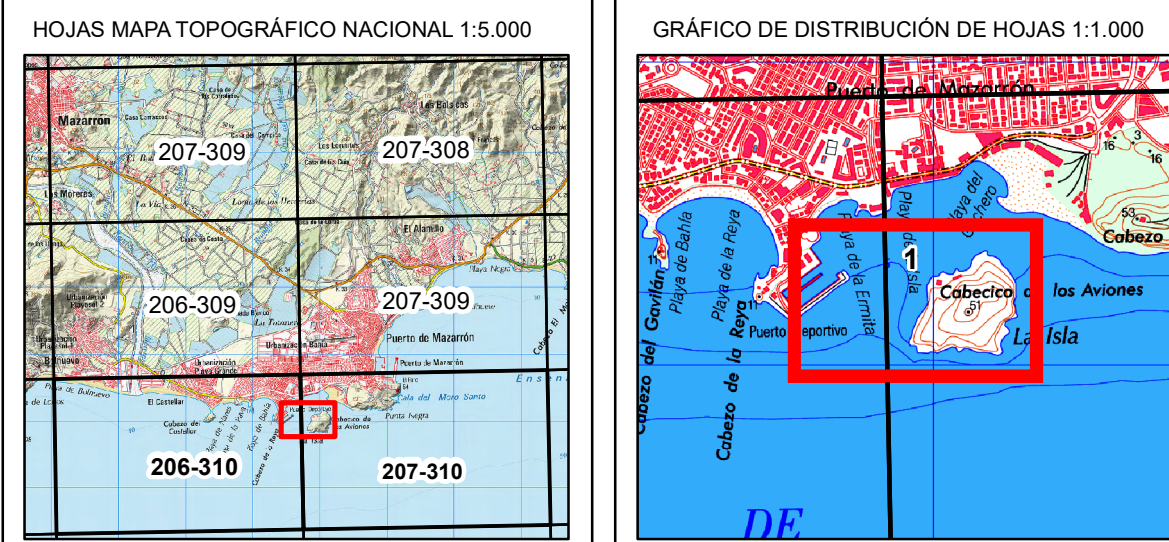
10 5 0 10 20 30 40 50 60 70 80 90 100 EQUIDISTANCIA 1m.

CONSULTOR





PLANO Nº	HOJA Nº	PLANO	REFERENCIA EXPEDIENTE
4	1 DE 1	ORTOFOTOMAPA	DES01/22/30/0002



El Ingeniero Jefe de la Demarcación

Fdo: Daniel Caballero Quirantes

VERTICES DE LA POLIGONAL DE DESLINDE

Num X Y

VERTICES DE LA POLIGONAL DE RIBERA DE MAR

Num X Y

INFORMACIÓN CARTOGRÁFICA

SISTEMA GEODÉSICO DE REFERENCIA: ETRS89
SISTEMA DE REPRESENTACIÓN CARTOGRÁFICA: UTM HUSO 30
ORIGEN DE ALTITUDES: NIVEL MEDIO DEL MAR EN ALICANTE
COORDENADAS U.T.M. ETRS89 EN MARCO DE HOJA

ORTOFOTOMAPA AÑO 2021
Resolución 9 cm

SIGNOS CONVENCIONALES PARTICULARES

- LÍNEA DE COTA 0
- LÍNEA DEL DESLINDE DEL D.P.M.T.
- LÍMITE DE RIBERA DEL MAR
- LÍNEA SERVIDUMBRE DE TRÁNSITO
- POLIGONAL SERVIDUMBRE DE PROTECCIÓN
- DELIMITACIÓN USOS DEL SUELO

- M-3 VERTICES DE DESLINDE
- R-3 VERTICES DE RIBERA DE MAR
- H-3 VERTICES DE OTROS DESLINDES
- M-3 VERTICE DE DESLINDE INICIO/FINAL TRAMO

NOTA: SI COINCIDE LA POLIGONAL DEL DESLINDE DE DPMT CON LA LÍNEA DE R.M. SÓLO SE GRAFÍA LA PRIMERA

OTROS SIGNOS

- En tramitación Destino colindante
- Deslindes colindantes
- Limite servidumbre de tránsito colindante
- Limite servidumbre de protección colindante
- Escarpado
- Muro / Alambrada - Valla
- Seto
- Edificación en ruinas
- Tendido eléctrico / Tendido telefónico
- Punto NAP / Punto Nivelación
- Vertice REGENTE / ROI / ERGNSS
- Vertice Topográfico
- Punto de Apoyo

ESCALA 1 / 1.000

10 20 30 40 50 60 70 80 90 100 EQUIDISTANCIA 1m.

CONSULTOR

