



Ayuntamiento
San Pedro del Pinatar

Referencia:	2025/7991M
Procedimiento:	Instalaciones costas y puertos
Interesado:	DEMARCAION DE COSTAS MURCIA
Representante:	
SERVICIOS INDUSTRIALES_ (EJNALDAH)	

En relación con las instalaciones de temporada y próxima la finalización de la autorización temporal por cuatro años para el periodo 2022-2025, visto el informe técnico de Servicios Industriales de fecha 14/10/25, se solicita a la Demarcación de Costas del Estado en Murcia, una nueva autorización por cuatro años para el periodo 2026-2029, para la ocupación de la zona de dominio publico marítimo terrestre del termino municipal de San Pedro del Pinatar (Murcia), con las instalaciones relacionadas en la siguiente tabla, con detalle de la superficie ocupada, las coordenadas UTM, y el periodo de explotación.

Nº	INSTALACIÓN		COORDENADAS	PERIODO EXPLOTACIÓN
PLAYA LA PUNTICA				
1	QUIOSCO-BAR	20	694543-4187476	15/03-31/10
	TERRAZA MESAS Y SILLAS	50		
	HAMACAS Y SOMBRILLAS (9 UDS.)	54	694533-4187467	
2	HAMACAS Y SOMBRILLAS (20 UDS)	120	694810-4187524	01/03-15/11
3	CAMAS BALINESAS (25 UDS.)	100	694980-4187755	01/03-31/12
PARQUE DEL MAR REYES DE ESPAÑA				
4.A	MERCADILLO NOCTURNO	140	694911-4187736 694918-4187740 694914-4187710 694914-4187690 694927-4187693	15/06-31/08
EXPLANADA LO PAGAN				
4	FERIA VERANO	3611	694902-4187783 694897-4187839 694896-4187901	01/06-15/09
5	FERIA PRIMAVERA	1.563	694897-4187839 694896-4187901	15/03-27/05
6	QUIOSCO-HELADERÍA	10	694872-4187906	15/06-15/09
	TERRAZA MESAS Y SILLAS	10		
7	QUIOSCO-CHURRERIA	20	694868-4187916	15/03-31/10
	TERRAZA MESAS Y SILLAS	25		
PLAYA VILLANANITOS				
8	QUIOSCO-BAR	20	695071-4188089	15/03-31/10

Documento firmado electrónicamente (RD 1671/2009). La autenticidad de este documento puede ser comprobada mediante el CSV: 15704506245537601214 en <https://sede.sanpedrodelpinatar.es>

ÁMBITO- PREFIJO

GEISER

Nº registro

REGAGE25e00090996704

CSV

GEISER-5de9-dea4-baaf-1c89-13b0-61ea-5e02-3f34

DIRECCIÓN DE VALIDACIÓN

<https://run.gob.es/hsbzvympyf>

FECHA Y HORA DEL DOCUMENTO

16/10/2025 09:49:23 Horario peninsular



GEISER-5de9-dea4-baaf-1c89-13b0-61ea-5e02-3f34



**Ayuntamiento
San Pedro del Pinatar**

	TERRAZA MESAS Y SILLAS	50		
	HAMACAS Y SOMBRILLAS (5 UDS.)	30	695079-4188079	
9	QUIOSCO-BAR	20	695255-4188125	01/03-31/12
	TERRAZA MESAS Y SILLAS	50		
	HAMACAS Y SOMBRILLAS (20 UDS.)	120	695255-4188111	
10	PARQUE ACUÁTICO	280	695450-4188023	15/06-15/09
	PUESTO DE CONTROL	9	695433-4188126	
11	QUIOSCO-BAR	20	695440-4188138	15/03-31/10
	TERRAZA MESAS Y SILLAS	50		
	HAMACAS Y SOMBRILLAS (8 UDS.)	48	695446-4188127	
12	HAMACAS Y SOMBRILLAS (10 UDS.)	60	695590-4188138	15/03-30/09
13	HAMACAS Y SOMBRILLAS (12 UDS.)	120	695684-4188128	01/04-31/10
PLAYA LA MOTA				
14	CASETA ESCUELA NÁUTICA	18	695740-4188171	01/03-31/12
	CASETA ESCUELA NÁUTICA	18	695745-4188166	
	VARADERO EMBARCACIONES	28	695709-4188104	
	CIRCUITO PRACTICAS	50700	695775-4187520 695704-4187424 695832-4187114 696051-4187098	
15	QUIOSCO-BAR	20	695805-4188060	01/05-31/10
	TERRAZA MESAS Y SILLAS	50		
	HAMACAS Y SOMBRILLAS (10 UDS.)	60	695782-4188072 695797-4188061	

Firmado digitalmente por
JAVIER CASTEJON MARTINEZ
14/10/2025 11:40:43
El Concejal de Turismo

Documento firmado electrónicamente (RD 1671/2009). La autenticidad de este documento puede ser comprobada mediante el CSV: 15704506245537601214 en https://sede.sanpedrodelpinatar.es

ÁMBITO- PREFIJO

GEISER

Nº registro

REGAGE25e00090996704

CSV

GEISER-5de9-dea4-baaf-1c89-13b0-61ea-5e02-3f34

DIRECCIÓN DE VALIDACIÓN

https://run.gob.es/hsbzvympyf

FECHA Y HORA DEL DOCUMENTO

16/10/2025 09:49:23 Horario peninsular



GEISER-5de9-dea4-baaf-1c89-13b0-61ea-5e02-3f34

INFORME DE FIRMA, no sustituye a documento original | CSV : GEISER-2d43-9efc-9d30-0f40-f532-e79a-e17d-f165 | Puede verificar la integridad de este documento en la siguiente dirección: https://run.gob.es/hisbzympyF

LOTE	NOMBRE	HITO 1	HITO 2	X_UTM	Y_UTM	ELEMENTOS	COMENTARIOS	SUPERFICIE	FECHA_INICIO	FECHA_FIN	AÑOS
1	La Puntica	H1	H2	694543	4187476	QUIOSCO-BAR		20	15/03	31/10	4
1	La Puntica	H1	H2	694543	4187476	MESAS Y SILLAS	sombraje y tarima	50	15/03	31/10	4
1	La Puntica	H1	H2	694543	4187467	HAMACAS Y SOMBRILLAS		54	15/03	31/10	4
2	La Puntica	H4	H5	694810	4187524	HAMACAS Y SOMBRILLAS		120	01/03	15/11	4
3	La Puntica	H6	H7	694980	4187755	CAMAS BALINESAS		100	01/03	31/12	4
4.A	Parque del Mar Reyes de España	H10	H11	694911 694918 694914 694914 694927	4187736 4187740 4187710 4187690 4187693	MERCADILLO NOCTURNO		140	15/06	31/08	4
4	Explanada	H11	M1	694902 694897 694896	4187783 4187839 4187901	FERIA VERANO		3.611	01/06	15/09	4
5	Explanada	H12	M1	694897 694896	4187839 4187901	FERIA PRIMAVERA		1.563	15/03	27/05	4
6	Explanada	H12	MA	694872	4187906	QUIOSCO-HELADERÍA		10	15/06	15/09	4
6	Explanada	H12	MA	694872	4187906	MESAS Y SILLAS		10	15/06	15/09	4
7	Explanada	H12	MA	694868	4187916	QUIOSCO-CHURRERÍA		20	15/03	31/10	4
7	Explanada	H12	MA	694868	4187916	MESAS Y SILLAS	sombraje	25	15/03	31/10	4
8	Villananitos	M4	M7	695071	4188089	QUIOSCO-BAR		20	15/03	31/10	4
8	Villananitos	M4	M7	695071	4188089	MESAS Y SILLAS	sombraje y tarima	50	15/03	31/10	4
8	Villananitos	M4	M7	695079	4188079	HAMACAS Y SOMBRILLAS		30	15/03	31/10	4
9	Villananitos	M7	M8	695255	4188125	QUIOSCO-BAR		20	01/03	31/12	4
9	Villananitos	M7	M8	695255	4188125	MESAS Y SILLAS	sombraje y tarima	50	01/03	31/12	4
9	Villananitos	M7	M8	695255	4188111	HAMACAS Y SOMBRILLAS		120	01/03	31/12	4
10	Villananitos	M10	M11	695450	4188023	PARQUE ACUÁTICO		280	15/06	15/09	4
10	Villananitos	M10	M11	695433	4188126	PUESTO DE CONTROL	sombraje	9	15/06	15/09	4

ÁMBITO- PREFIJO

GEISER

Nº registro

REGAGE25e00090996704

CSV

GEISER-2d43-9efc-9d30-0f40-f532-e79a-e17d-f165

DIRECCIÓN DE VALIDACIÓN

https://run.gob.es/hsbzympyF

FECHA Y HORA DEL DOCUMENTO

16/10/2025 09:49:23 Horario peninsular



GEISER-2d43-9efc-9d30-0f40-f532-e79a-e17d-f165

INFORME DE FIRMA, no sustituye a documento original | CSV : GEISER-2d43-9efc-9d30-0f40-f532-e79a-e17d-f165 | Puede verificar la integridad de este documento en la siguiente dirección: https://run.gob.es/hsbzvympyF

11	Villananitos	M10	M11	695440	4188138	QUIOSCO-BAR		20	15/03	31/10	4
11	Villananitos	M10	M11	695440	4188138	MESAS Y SILLAS	sombraje y tarima	50	15/03	31/10	4
11	Villananitos	M10	M11	695446	4188127	HAMACAS Y SOMBRILLAS		48	15/03	31/10	4
12	Villananitos	R10	R9	695590	4188138	HAMACAS Y SOMBRILLAS		60	15/03	30/09	4
13	Villananitos	R4	R2	695684	4188128	HAMACAS Y SOMBRILLAS		120	01/04	31/10	4
14	La Mota			695740	4188171	CASETA ESCUELA NÁUTICA		18	01/03	31/12	4
14	La Mota			695745	4188166	CASETA ESCUELA NÁUTICA		18	01/03	31/12	4
14	La Mota			695709	4188104	VARADERO EMBARCACIONES		28	01/03	31/12	4
14.1	La Mota			695775 695704 695832 696051	4187520 4187424 4187114 4187098	CIRCUITO PRÁCTICAS		50.700	01/03	31/12	4
15	La Mota			695805	4188060	QUIOSCO-BAR		20	01/05	31/10	4
15	La Mota			695805	4188060	MESAS Y SILLAS	sombraje y tarima	50	01/05	31/10	4
15	La Mota			695782 695797	4188072 4188061	HAMACAS Y SOMBRILLAS		60	01/05	31/10	4

ÁMBITO- PREFIJO

GEISER

Nº registro

REGAGE25e00090996704

CSV

GEISER-2d43-9efc-9d30-0f40-f532-e79a-e17d-f165

DIRECCIÓN DE VALIDACIÓN

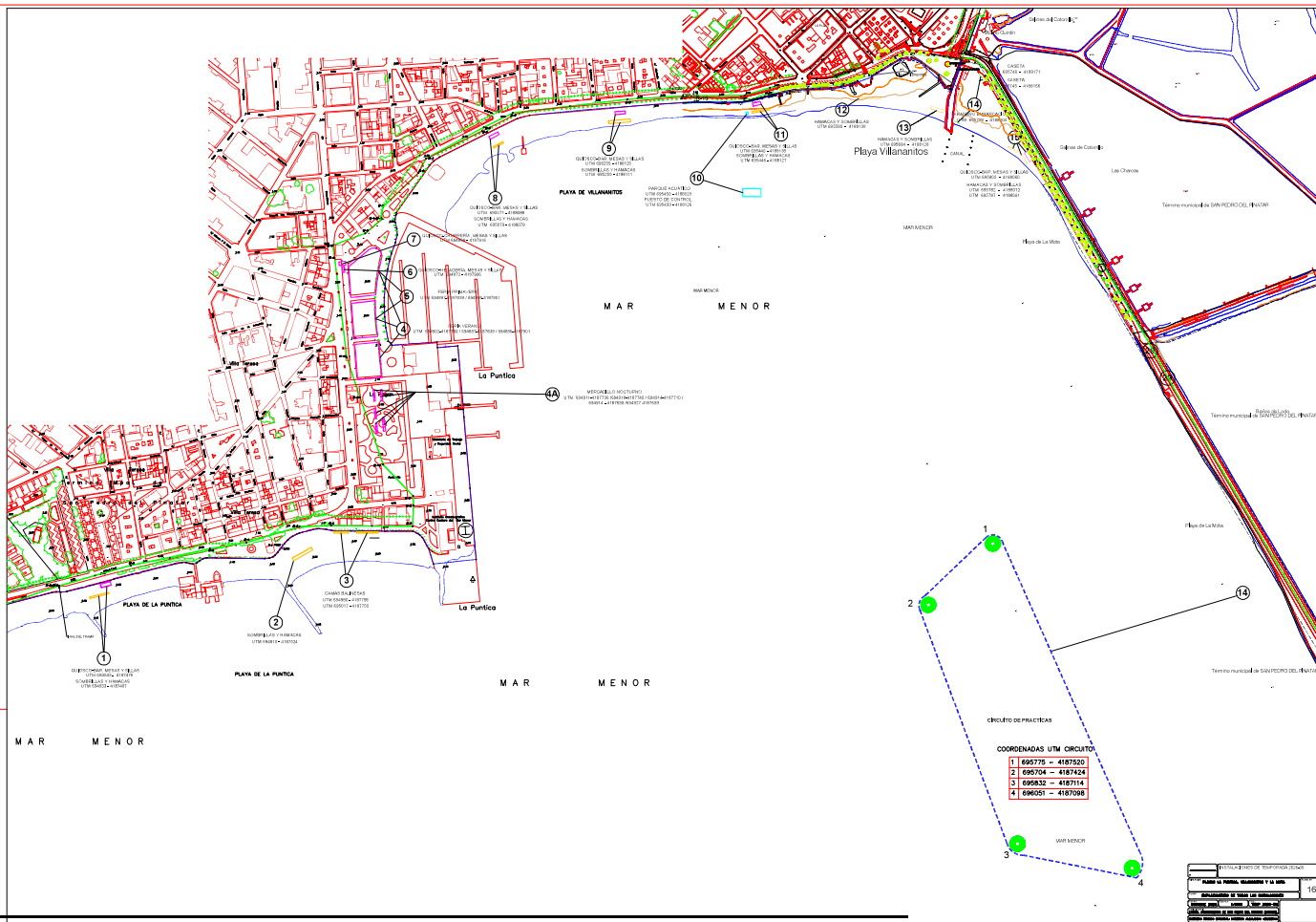
https://run.gob.es/hsbzvympyF

FECHA Y HORA DEL DOCUMENTO

16/10/2025 09:49:23 Horario peninsular



GEISER-2d43-9efc-9d30-0f40-f532-e79a-e17d-f165



ÁMBITO: PREFEJO

GEISER

Nº registro

REGAGE25e00090996704

CSV

GEISER-9d2c-9d6b-c0f3-20ea-712d-58cf-7857-94cb

DIRECCIÓN DE VALIDACIÓN

<https://run.gob.es/hisbzympyF>



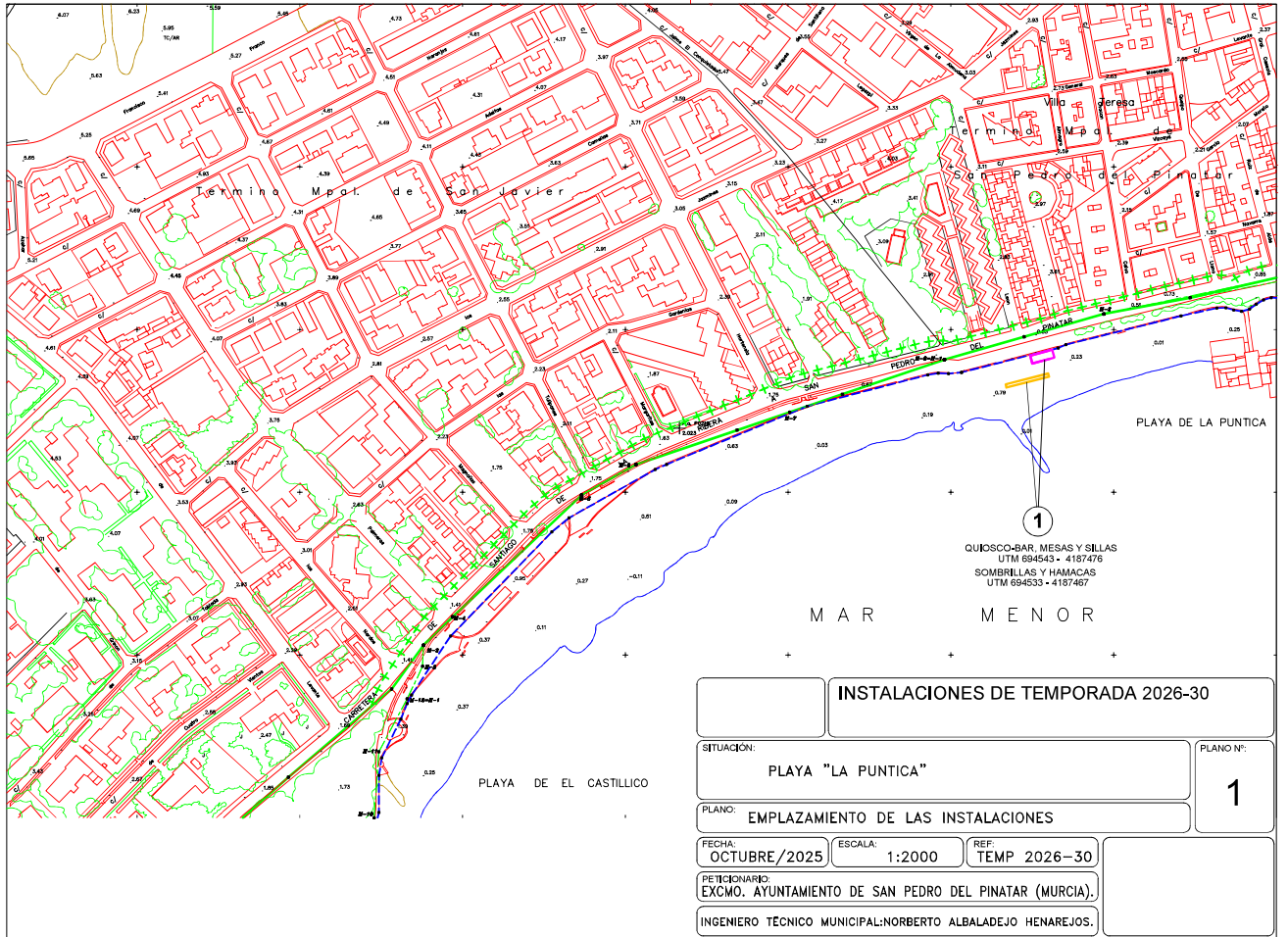
GEISER-9d2c-9d6b-c0f3-20ea-712d-58cf-7857-94cb

FECHA Y HORA DEL DOCUMENTO

16/10/2025 09:49:23 Horario peninsular

16

INFORME DE FIRMA, no sustituye al documento original [C.V.: GEISER-9d2c-9d6b-c0f3-20ea-7120-58cf-7857-94cb] [Puede verificar la integridad de este documento en la siguiente dirección: https://run.gob.es/hisbzympyF]



ÁMBITO- PREFIJO
GEISER
Nº registro
REGAGE25e00090996704

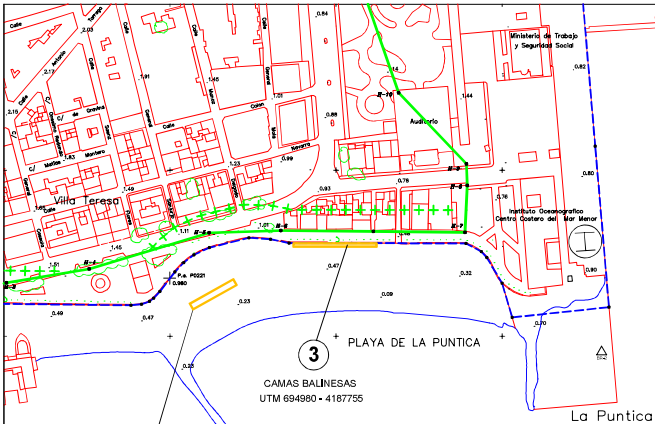
CSV
GEISER-9d2c-9d6b-c0f3-20ea-7120-58cf-7857-94cb
DIRECCIÓN DE VALIDACIÓN
<https://run.gob.es/hisbzympyF>

FECHA Y HORA DEL DOCUMENTO
16/10/2025 09:49:23 Horario peninsular



GEISER-9d2c-9d6b-c0f3-20ea-7120-58cf-7857-94cb

INFORME DE FIRMA, no sustituye al documento original [C.V.: GEISER-9d2c-9d6b-c0f3-20ea-7120-58cf-7857-94cb] [Puede verificar la integridad de este documento en la siguiente dirección: https://run.gob.es/hisbzympyF]



M A R M E N O R

INSTALACIONES DE TEMPORADA 2026-30		
SITUACIÓN: PLAYA "LA PUNTIKA"		PLANO Nº: 2
PLANO: EMPLAZAMIENTO DE LAS INSTALACIONES		
FECHA: OCTUBRE/2025	ESCALA: 1:2000	REF: TEMP. 2026-30
PETICIONARIO: EXCMO. AYUNTAMIENTO DE SAN PEDRO DEL PINATAR (MURCIA).		
INGENIERO TÉCNICO MUNICIPAL: NORBERTO ALBALDEJO HENAREJOS.		

ÁMBITO: PREFIJO
GEISER
Nº registro
REGAGE25e00090996704

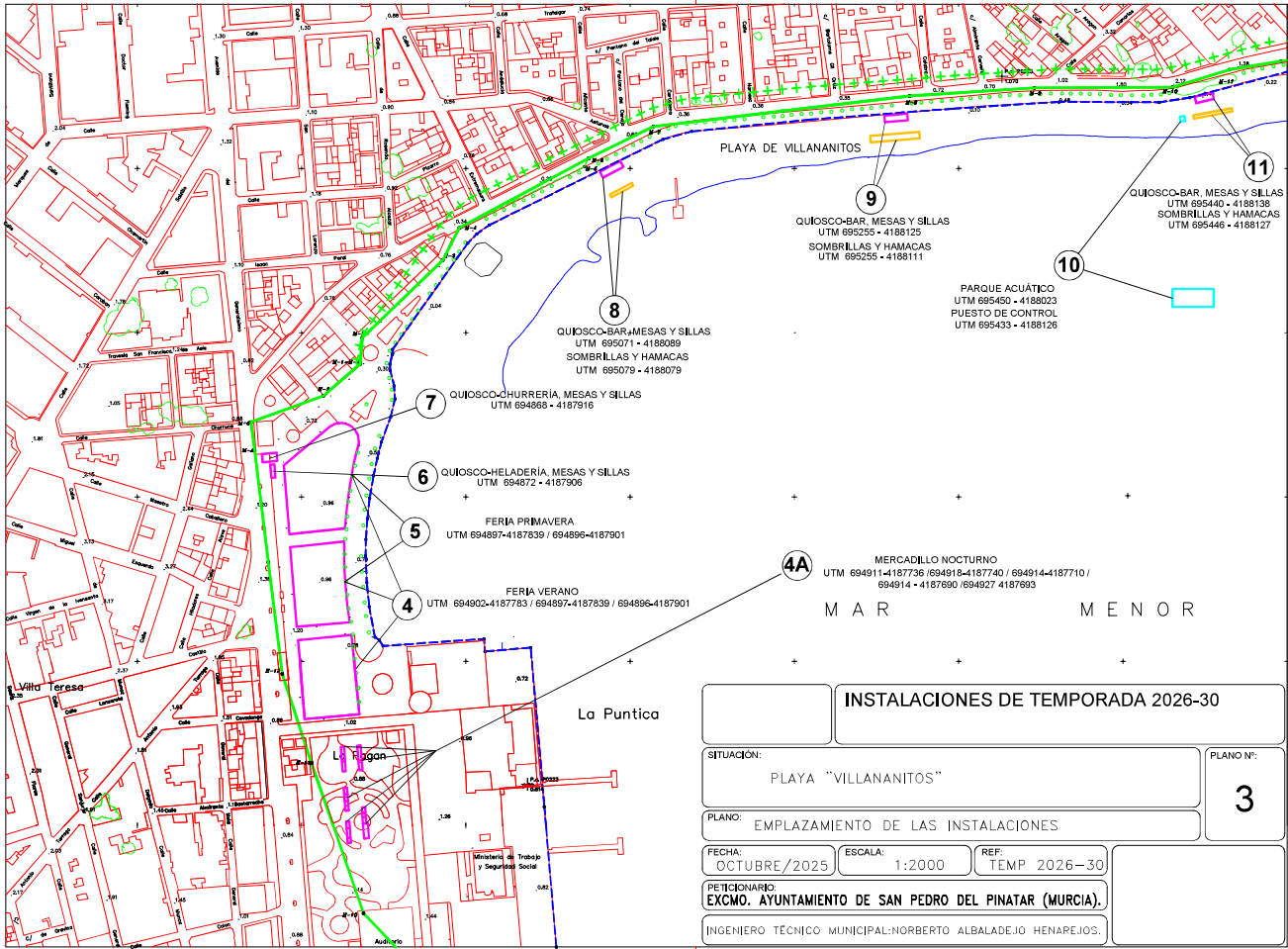
CSV
GEISER-9d2c-9d6b-c0f3-20ea-7120-58cf-7857-94cb
DIRECCIÓN DE VALIDACIÓN
https://run.gob.es/hisbzympyF

FECHA Y HORA DEL DOCUMENTO
16/10/2025 09:49:23 Horario peninsular



GEISER-9d2c-9d6b-c0f3-20ea-7120-58cf-7857-94cb

INFORME DE FIRMA, no sustituye al documento original [C.V. : GEISER-9d2c-9d6b-c0f3-20ea-7120-58cf-7857-94cb] [Puede verificar la integridad de este documento en la siguiente dirección: https://run.gob.es/hisbzympyF]



ÁMBITO- PREFEJO

GEISER

Nº registro

REGAGE25e00090996704

CSV

GEISER-9d2c-9d6b-c0f3-20ea-7120-58cf-7857-94cb

DIRECCIÓN DE VALIDACIÓN

<https://run.gob.es/hisbzympyF>

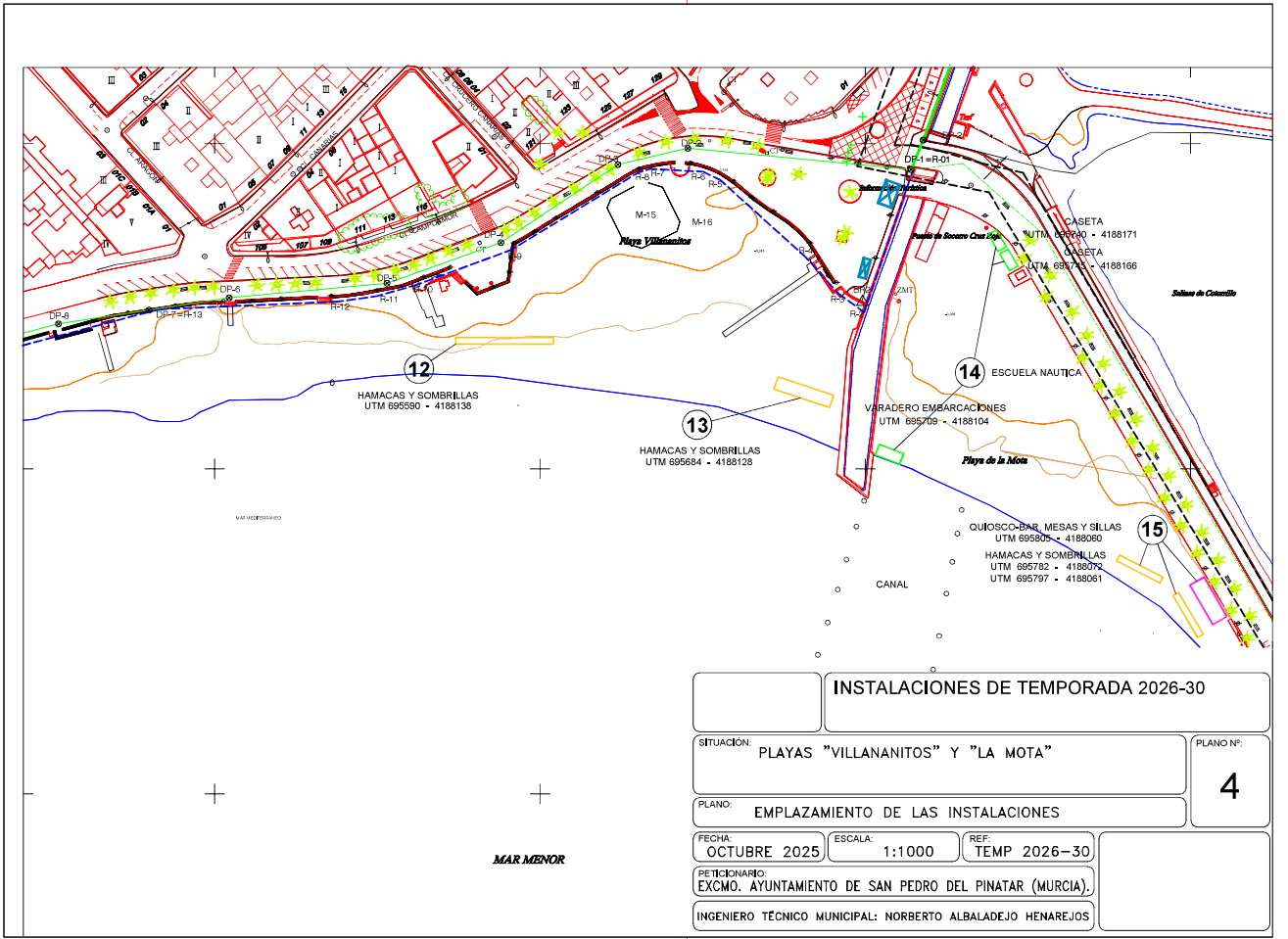


GEISER-9d2c-9d6b-c0f3-20ea-7120-58cf-7857-94cb

FECHA Y HORA DEL DOCUMENTO

16/10/2025 09:49:23 Horario peninsular

INFORME DE FIRMA, no sustituye al documento original [C.V.: GEISER-9d2c-9d6b-c0f3-20ea-7120-58cf-7857-94cb] [Puede verificar la integridad de este documento en la siguiente dirección: https://run.gob.es/hisbzympyF]



ÁMBITO- PREFIJO
GEISER
Nº registro
REGAGE25e00090996704

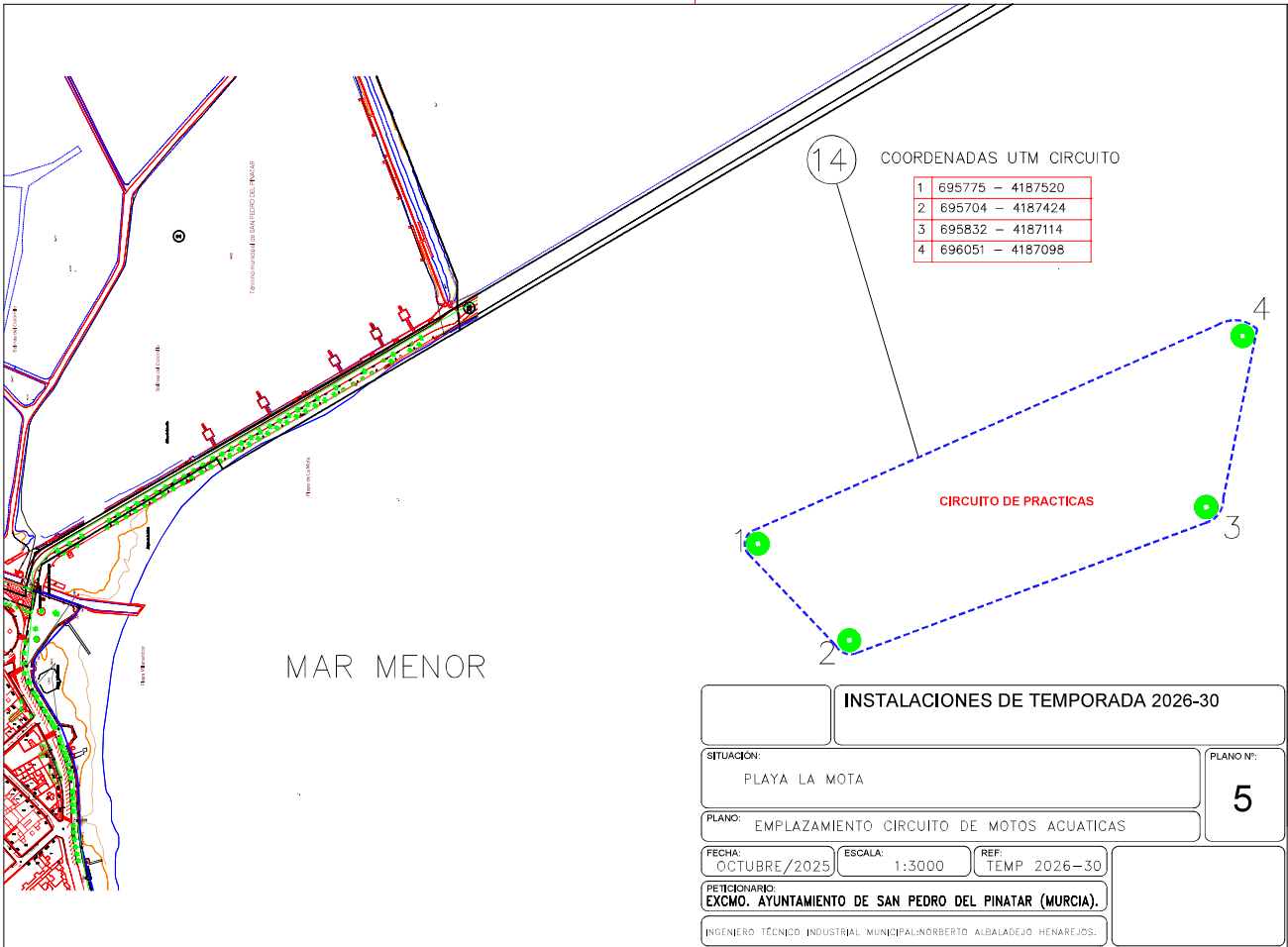
CSV
GEISER-9d2c-9d6b-c0f3-20ea-7120-58cf-7857-94cb
DIRECCIÓN DE VALIDACIÓN
<https://run.gob.es/hisbzympyF>

FECHA Y HORA DEL DOCUMENTO
16/10/2025 09:49:23 Horario peninsular



GEISER-9d2c-9d6b-c0f3-20ea-7120-58cf-7857-94cb

INFORME DE FIRMA, no sustituye al documento original [C.V.: GEISER-9d2c-9d6b-c0f3-20ea-7120-58cf-7857-94cb] [Puede verificar la integridad de este documento en la siguiente dirección: https://run.gob.es/hisbzympyF]



ÁMBITO: PREFIJO
GEISER
Nº registro
REGAGE25e00090996704

CSV
GEISER-9d2c-9d6b-c0f3-20ea-7120-58cf-7857-94cb
DIRECCIÓN DE VALIDACIÓN
<https://run.gob.es/hisbzympyF>

FECHA Y HORA DEL DOCUMENTO
16/10/2025 09:49:23 Horario peninsular



GEISER-9d2c-9d6b-c0f3-20ea-7120-58cf-7857-94cb



MINISTERIO
DE AGRICULTURA, ALIMENTACIÓN
Y MEDIO AMBIENTE

SECRETARÍA DE ESTADO
DE MEDIO AMBIENTE

DIRECCIÓN GENERAL DE SOSTENIBILIDAD
DE LA COSTA Y DEL MAR

Demarcación de Costas en Murcia

FICHA TÉCNICA SOBRE INSTALACIÓN DE TEMPORADA EN DOMINIO
PÚBLICO MARÍTIMO-TERRESTRE (Información a cumplimentar por el Ayuntamiento)

INSTALACIÓN Nº: 1

Localización de la instalación solicitada

Playa: LA PUNTICA Municipio: SAN PEDRO DEL PINATAR
Hitos: ENTRE H1 Y H2 Deslinde:
Coordenadas UTM ETRS89 X: 694543 Y: 4187476
X: 694543 Y: 4187467

Datos sobre la instalación solicitada

Periodo de ocupación de la temporada: Desde 15/03 hasta 31/10
Plazo de autorización Año/Años: 2026-2030
Descripción de la ocupación:

⁽²⁾ Tipo de instalación	⁽³⁾ Ocupación (m ²)
QUIOSCO-BAR	20 m2
MESAS Y SILLAS	50 m2
HAMACAS Y SOMBRILLAS	54 m2

⁽¹⁾Se indicará un número desde el uno (1), para cada instalación, correlativo en orden y ubicación
⁽²⁾Se indicarán todos los elementos que contenga una misma instalación: kiosco, mesas y sillas (indicar si lleva sombraje), sombrillas y hamacas (tipo tumbona), elementos náuticos (especificar tipo: patines, canoas, motos acuáticas, etc.), parque hinchable, pasarelas de madera, puesto de control, circuito de prácticas, canal de lanzamiento y varada.
⁽³⁾Indicar siempre en metros cuadrados (nunca en número de unidades).

Kioscos: instalacion de suministro de agua, electricidad, y de saneamiento en Dominio Público
Marítimo Terrestre

Datos del solicitante

Nombre y apellidos: AYUNTAMIENTO DE SAN PEDRO DEL PINATAR
NIF/CIF: P3003600H Dirección: PLAZA LUIS MOLINA 1
Localidad: SAN PEDRO DEL PINATAR CP: 30740 Provincia MURCIA

ÁMBITO- PREFIJO

GEISER

Nº registro

REGAGE25e00090996704

CSV

GEISER-f4e2-6142-8539-3c38-8212-25f9-fd57-f8a1

DIRECCIÓN DE VALIDACIÓN

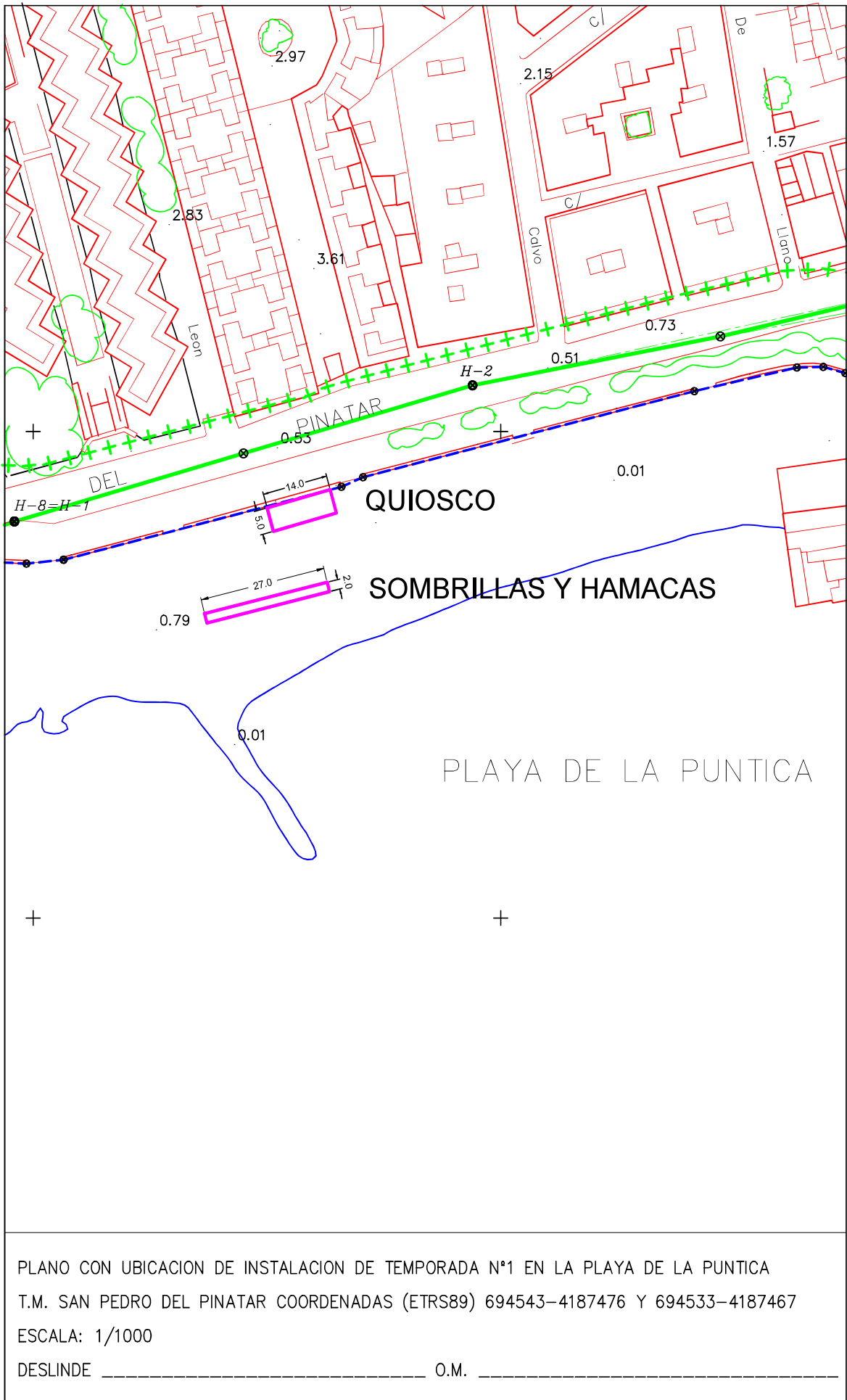
https://run.gob.es/hsbzvympyf

FECHA Y HORA DEL DOCUMENTO

16/10/2025 09:49:23 Horario peninsular



GEISER-f4e2-6142-8539-3c38-8212-25f9-fd57-f8a1



ÁMBITO- PREFIJO

GEISER

Nº registro

REGAGE25e00090996704

CSV

GEISER-f4e2-6142-8539-3c38-8212-25f9-fd57-f8a1

DIRECCIÓN DE VALIDACIÓN

<https://run.gob.es/hsbzvympyF>

FECHA Y HORA DEL DOCUMENTO

16/10/2025 09:49:23 Horario peninsular



GEISER-f4e2-6142-8539-3c38-8212-25f9-fd57-f8a1



MINISTERIO
DE AGRICULTURA, ALIMENTACIÓN
Y MEDIO AMBIENTE

SECRETARÍA DE ESTADO
DE MEDIO AMBIENTE

DIRECCIÓN GENERAL DE SOSTENIBILIDAD
DE LA COSTA Y DEL MAR

Demarcación de Costas en Murcia

FICHA TÉCNICA SOBRE INSTALACIÓN DE TEMPORADA EN DOMINIO
PÚBLICO MARÍTIMO-TERRESTRE (Información a cumplimentar por el Ayuntamiento)

INSTALACIÓN Nº: 2

Localización de la instalación solicitada

Playa: LA PUNTICA Municipio: SAN PEDRO DEL PINATAR
Hitos: ENTRE H4 Y H5 Deslinde:
Coordenadas UTM ETRS89 X: 694810 Y: 4187524

Datos sobre la instalación solicitada

Periodo de ocupación de la temporada: Desde 01/03 hasta 15/11
Plazo de autorización Año/Años: 2026-2030
Descripción de la ocupación:

⁽²⁾ Tipo de instalación	⁽³⁾ Ocupación (m ²)
HAMACAS Y SOMBRILLAS	120 m2

⁽¹⁾Se indicará un número desde el uno (1), para cada instalación, correlativo en orden y ubicación
⁽²⁾Se indicarán todos los elementos que contenga una misma instalación: kiosco, mesas y sillas (indicar si lleva sombraje), sombrillas y hamacas (tipo tumbona), elementos náuticos (especificar tipo: patines, canoas, motos acuáticas, etc.), parque hinchable, pasarelas de madera, puesto de control, circuito de prácticas, canal de lanzamiento y varada.
⁽³⁾Indicar siempre en metros cuadrados (nunca en número de unidades).
.....
.....

Datos del solicitante

Nombre y apellidos: AYUNTAMIENTO DE SAN PEDRO DEL PINATAR
NIF/CIF: P3003600H Dirección: PLAZA LUIS MOLINA 1
Localidad: SAN PEDRO DEL PINATAR CP: 30740 Provincia MURCIA

ÁMBITO- PREFIJO

GEISER

Nº registro

REGAGE25e00090996704

CSV

GEISER-f4e2-6142-8539-3c38-8212-25f9-fd57-f8a1

DIRECCIÓN DE VALIDACIÓN

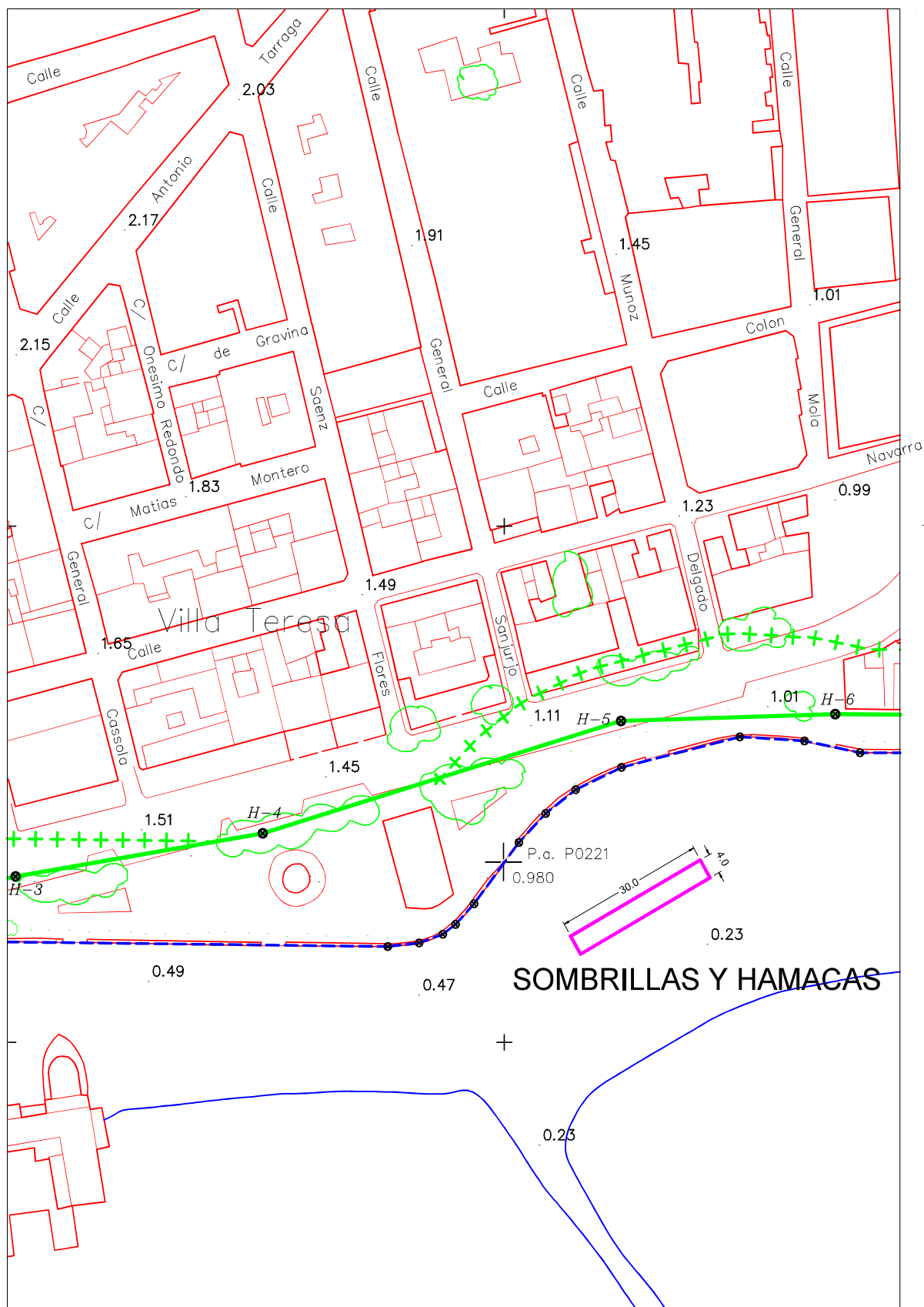
https://run.gob.es/hsbzvympyF

FECHA Y HORA DEL DOCUMENTO

16/10/2025 09:49:23 Horario peninsular



GEISER-f4e2-6142-8539-3c38-8212-25f9-fd57-f8a1



PLANO CON UBICACION DE INSTALACION DE TEMPORADA N° 2 EN LA PLAYA DE LA PUNTICA

T.M. SAN PEDRO DEL PINATAR COORDENADAS (ETRS89) 694810-4187524

ESCALA: 1/1000

DESLINDE _____ O.M. _____

ÁMBITO- PREFIJO

GEISER

Nº registro

REGAGE25e00090996704

CSV

GEISER-f4e2-6142-8539-3c38-8212-25f9-fd57-f8a1

DIRECCIÓN DE VALIDACIÓN

<https://run.gob.es/hsbzvymPyF>

FECHA Y HORA DEL DOCUMENTO

16/10/2025 09:49:23 Horario peninsular



GEISER-f4e2-6142-8539-3c38-8212-25f9-fd57-f8a1



MINISTERIO
DE AGRICULTURA, ALIMENTACIÓN
Y MEDIO AMBIENTE

SECRETARÍA DE ESTADO
DE MEDIO AMBIENTE

DIRECCIÓN GENERAL DE SOSTENIBILIDAD
DE LA COSTA Y DEL MAR

Demarcación de Costas en Murcia

FICHA TÉCNICA SOBRE INSTALACIÓN DE TEMPORADA EN DOMINIO
PÚBLICO MARÍTIMO-TERRESTRE (Información a cumplimentar por el Ayuntamiento)

INSTALACIÓN Nº: 3

Localización de la instalación solicitada

Playa: LA PUNTICA Municipio: SAN PEDRO DEL PINATAR
Hitos: ENTRE H6 Y H7 Deslinde:
Coordenadas UTM ETRS89 X: 694980 Y: 4187755

Datos sobre la instalación solicitada

Periodo de ocupación de la temporada: Desde 01/03 hasta 31/12

Plazo de autorización Año/Años: 2026-2030

Descripción de la ocupación:

⁽²⁾ Tipo de instalación	⁽³⁾ Ocupación (m ²)
CAMAS BALINESAS	100 m2

⁽¹⁾Se indicará un número desde el uno (1), para cada instalación, correlativo en orden y ubicación

⁽²⁾Se indicarán todos los elementos que contenga una misma instalación: kiosco, mesas y sillas (indicar si lleva sombraje), sombrillas y hamacas (tipo tumbona), elementos náuticos (especificar tipo: patines, canoas, motos acuáticas, etc.), parque hinchable, pasarelas de madera, puesto de control, circuito de prácticas, canal de lanzamiento y varada.

⁽³⁾Indicar siempre en metros cuadrados (nunca en número de unidades).

Datos del solicitante

Nombre y apellidos: AYUNTAMIENTO DE SAN PEDRO DEL PINATAR
NIF/CIF: P3003600H Dirección: PLAZA LUIS MOLINA 1
Localidad: SAN PEDRO DEL PINATAR CP: 30740 Provincia MURCIA

ÁMBITO- PREFIJO

GEISER

Nº registro

REGAGE25e00090996704

CSV

GEISER-f4e2-6142-8539-3c38-8212-25f9-fd57-f8a1

DIRECCIÓN DE VALIDACIÓN

https://run.gob.es/hsbzvympyf

FECHA Y HORA DEL DOCUMENTO

16/10/2025 09:49:23 Horario peninsular



GEISER-f4e2-6142-8539-3c38-8212-25f9-fd57-f8a1



ÁMBITO- PREFIJO

GEISER

Nº registro

REGAGE25e00090996704

CSV

GEISER-f4e2-6142-8539-3c38-8212-25f9-fd57-f8a1

DIRECCIÓN DE VALIDACIÓN

<https://run.gob.es/hsbzvympyf>

FECHA Y HORA DEL DOCUMENTO

16/10/2025 09:49:23 Horario peninsular



GEISER-f4e2-6142-8539-3c38-8212-25f9-fd57-f8a1



MINISTERIO
DE AGRICULTURA, ALIMENTACIÓN
Y MEDIO AMBIENTE

SECRETARÍA DE ESTADO
DE MEDIO AMBIENTE

DIRECCIÓN GENERAL DE SOSTENIBILIDAD
DE LA COSTA Y DEL MAR

Demarcación de Costas en Murcia

FICHA TÉCNICA SOBRE INSTALACIÓN DE TEMPORADA EN DOMINIO
PÚBLICO MARÍTIMO-TERRESTRE (Información a cumplimentar por el Ayuntamiento)

INSTALACIÓN Nº: 4.A

Localización de la instalación solicitada

Playa: PARQUE DEL MAR REYES DE ESPAÑA Municipio: SAN PEDRO DEL PINATAR
Hitos: ENTRE H10 Y H11 Deslinde:
Coordenadas UTM ETRS89 X: 694911 Y: 4187736
 X: 694918 Y: 4187740
 X: 694914 Y: 4187710
 X: 694914 Y: 4187690
 X: 694927 Y: 4187693

Datos sobre la instalación solicitada

Periodo de ocupación de la temporada: Desde 15/06 hasta 31/08
Plazo de autorización Año/Años: 2026-2030
Descripción de la ocupación:

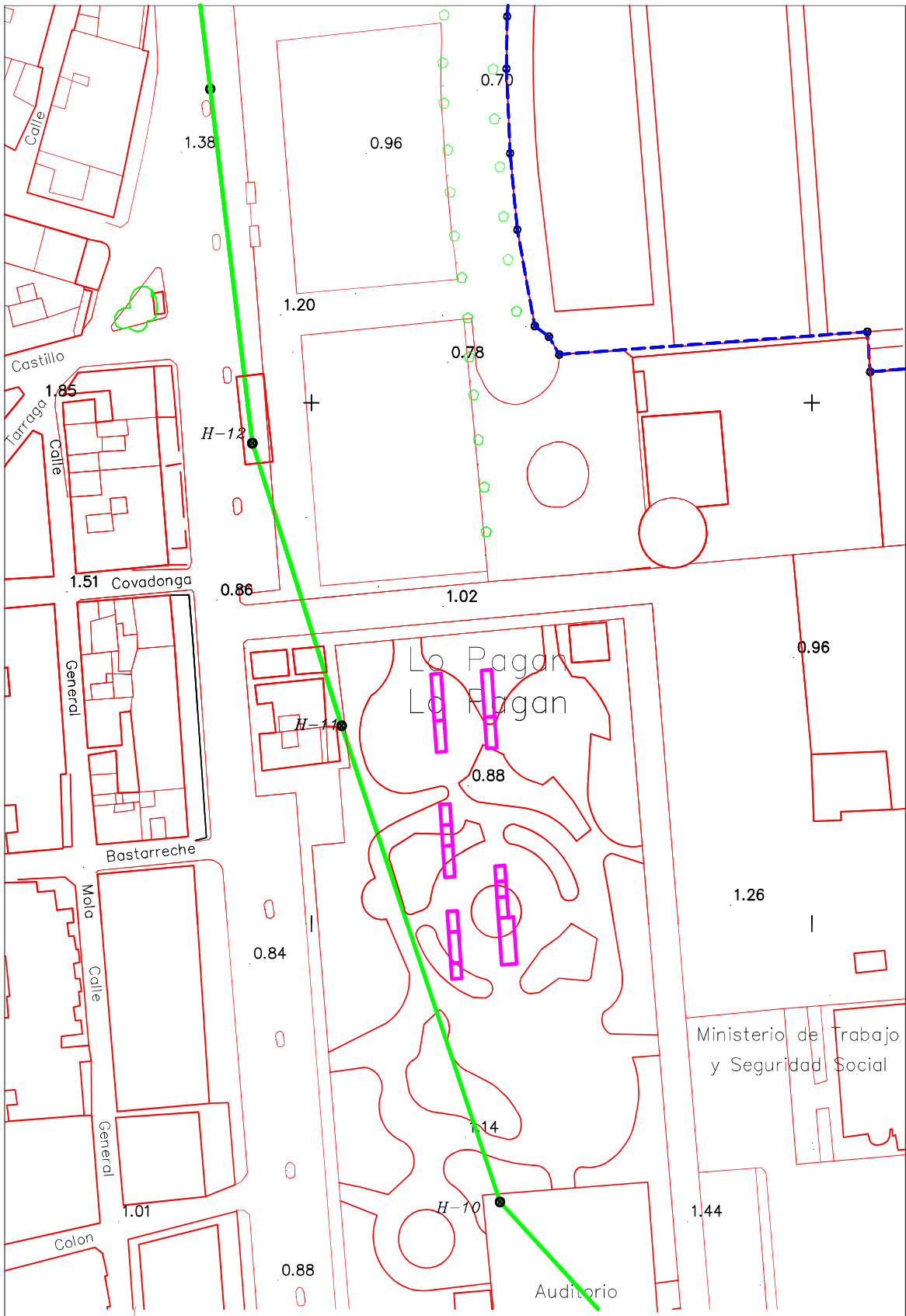
⁽²⁾ Tipo de instalación	⁽³⁾ Ocupación (m ²)
MERCADILLO NOCTURNO	140 m2

⁽¹⁾Se indicará un número desde el uno (1), para cada instalación, correlativo en orden y ubicación
⁽²⁾Se indicarán todos los elementos que contenga una misma instalación: kiosco, mesas y sillas (indicar si lleva sombraje), sombrillas y hamacas (tipo tumbona), elementos náuticos (especificar tipo: patines, canoas, motos acuáticas, etc.), parque hinchable, pasarelas de madera, puesto de control, circuito de prácticas, canal de lanzamiento y varada.
⁽³⁾Indicar siempre en metros cuadrados (nunca en número de unidades).
.....
.....

Datos del solicitante

Nombre y apellidos: AYUNTAMIENTO DE SAN PEDRO DEL PINATAR
NIF/CIF: P3003600H Dirección: PLAZA LUIS MOLINA 1
Localidad: SAN PEDRO DEL PINATAR CP: 30740 Provincia MURCIA





PLANO CON UBICACION DE INSTALACION DE TEMPORADA N°4.A EN PARQUE DEL MAR REYES DE ESPAÑA T.M. SAN PEDRO DEL PINATAR COORDENADAS (ETRS89) 694911–4187736
694918–4187740 / 694914–4187710 / 694914 – 4187690 /694927 4187693
ESCALA: 1/1000 DESLINDE _____ O.M. _____

ÁMBITO- PREFIJO

GEISER

Nº registro

REGAGE25e00090996704

CSV

GEISER-f4e2-6142-8539-3c38-8212-25f9-fd57-f8a1

DIRECCIÓN DE VALIDACIÓN

<https://run.gob.es/hsbzvympyf>

FECHA Y HORA DEL DOCUMENTO

16/10/2025 09:49:23 Horario peninsular



GEISER-f4e2-6142-8539-3c38-8212-25f9-fd57-f8a1



MINISTERIO
DE AGRICULTURA, ALIMENTACIÓN
Y MEDIO AMBIENTE

SECRETARÍA DE ESTADO
DE MEDIO AMBIENTE

DIRECCIÓN GENERAL DE SOSTENIBILIDAD
DE LA COSTA Y DEL MAR

Demarcación de Costas en Murcia

FICHA TÉCNICA SOBRE INSTALACIÓN DE TEMPORADA EN DOMINIO PÚBLICO
MARÍTIMO-TERRESTRE *(Información a cumplimentar por el Ayuntamiento)*

INSTALACIÓN Nº: 4

Localización de la instalación solicitada

Playa: EXPLANADA Municipio: SAN PEDRO DEL PINATAR
Hitos: ENTRE H11 Y M1 Deslinde:
Coordenadas UTM ETRS89 X: 694902 Y: 4187783
X: 694897 Y: 4187839
X: 694896 Y: 4187901

Datos sobre la instalación solicitada

Periodo de ocupación de la temporada: Desde 01/06 hasta 15/09

Plazo de autorización Año/Años: 2026-2030

Descripción de la ocupación:

⁽¹⁾ Tipo de instalación	⁽²⁾ Ocupación (m ²)
FERIA VERANO	3611 m2

⁽¹⁾Se indicará un número desde el uno (1), para cada instalación, correlativo en orden y ubicación

⁽²⁾Se indicarán todos los elementos que contenga una misma instalación: kiosco, mesas y sillas (indicar si lleva sombrero), sombrillas y hamacas (tipo tumbona), elementos náuticos (especificar tipo: patines, canoas, motos acuáticas, etc.), parque hinchable, pasarelas de madera, puesto de control, circuito de prácticas, canal de lanzamiento y varada.

⁽³⁾Indicar siempre en metros cuadrados (nunca en número de unidades).

.....
.....

Datos del solicitante

Nombre y apellidos: AYUNTAMIENTO DE SAN PEDRO DEL PINATAR

NIF/CIF: P3003600H

Dirección: PLAZA LUIS MOLINA 1

Localidad: SAN PEDRO DEL PINATAR

CP: 30740

Provincia MURCIA

ÁMBITO- PREFIJO

GEISER

Nº registro

REGAGE25e00090996704

CSV

GEISER-f4e2-6142-8539-3c38-8212-25f9-fd57-f8a1

DIRECCIÓN DE VALIDACIÓN

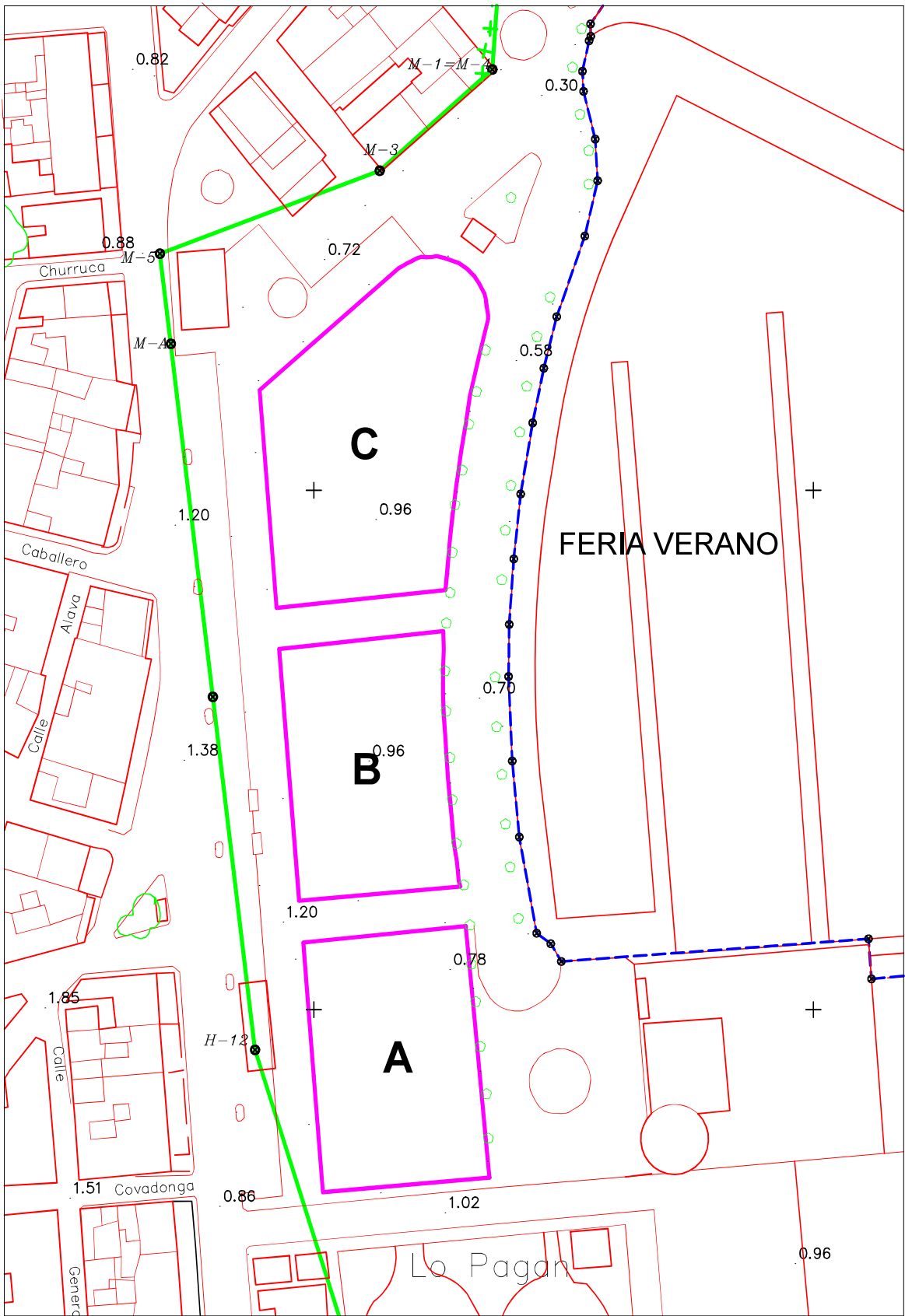
https://run.gob.es/hsbzympyF

FECHA Y HORA DEL DOCUMENTO

16/10/2025 09:49:23 Horario peninsular



GEISER-f4e2-6142-8539-3c38-8212-25f9-fd57-f8a1



PLANO CON UBICACION DE INSTALACION DE TEMPORADA N° 4 EN LA EXPLANADA DE LO PAGAN
T.M. SAN PEDRO DEL PINATAR COORDENADAS 694902-4187783 694897-4187839 694896-4187901
ESCALA: 1/1000
DESLINDE _____ O.M. _____

ÁMBITO- PREFIJO

GEISER

Nº registro

REGAGE25e00090996704

CSV

GEISER-f4e2-6142-8539-3c38-8212-25f9-fd57-f8a1

DIRECCIÓN DE VALIDACIÓN

<https://run.gob.es/hsbzvympyf>

FECHA Y HORA DEL DOCUMENTO

16/10/2025 09:49:23 Horario peninsular



GEISER-f4e2-6142-8539-3c38-8212-25f9-fd57-f8a1



FICHA TÉCNICA SOBRE INSTALACIÓN DE TEMPORADA EN DOMINIO PÚBLICO MARÍTIMO-TERRESTRE *(Información a cumplimentar por el Ayuntamiento)*

INSTALACIÓN N°: 5

Localización de la instalación solicitada

Playa: EXPLANADA

Municipio: SAN PEDRO DEL PINATAR

Hitos: ENTRE H12 Y M1

Deslinde:

Coordenadas UTM ETRS89

X: 694897

Y: 4187839

X· 694896

Y· 4187901

Datos sobre la instalación solicitada

Periodo de ocupación de la temporada: Desde 15/03 hasta 27/05

Plazo de autorización Año/Años: 2026-2030

Descripción de la ocupación:

⁽²⁾ Tipo de instalación	⁽³⁾ Ocupación (m²)
FERIA PRIMAVERA	1563 m2

⁽¹⁾Se indicará un número desde el uno (1), para cada instalación, correlativo en orden y ubicación

²⁰Se indicarán todos los elementos que contenga una misma instalación: kiosco, mesas y sillas (indicar si lleva sombrero), sombrillas y hamacas (tipo tumbona), elementos náuticos (especificar tipo: patines, canoas, motos acuáticas, etc.), parque hinchable, pasarelas de madera, puesto de control, circuito de prácticas, canal de lanzamiento y varada.

⁽³⁾Indicar siempre en **metros cuadrados** (nunca en número de unidades).

.....

Datos del solicitante

Nombre y apellidos: AYUNTAMIENTO DE SAN PEDRO DEL PINATAR

NIF/CIF: P3003600H

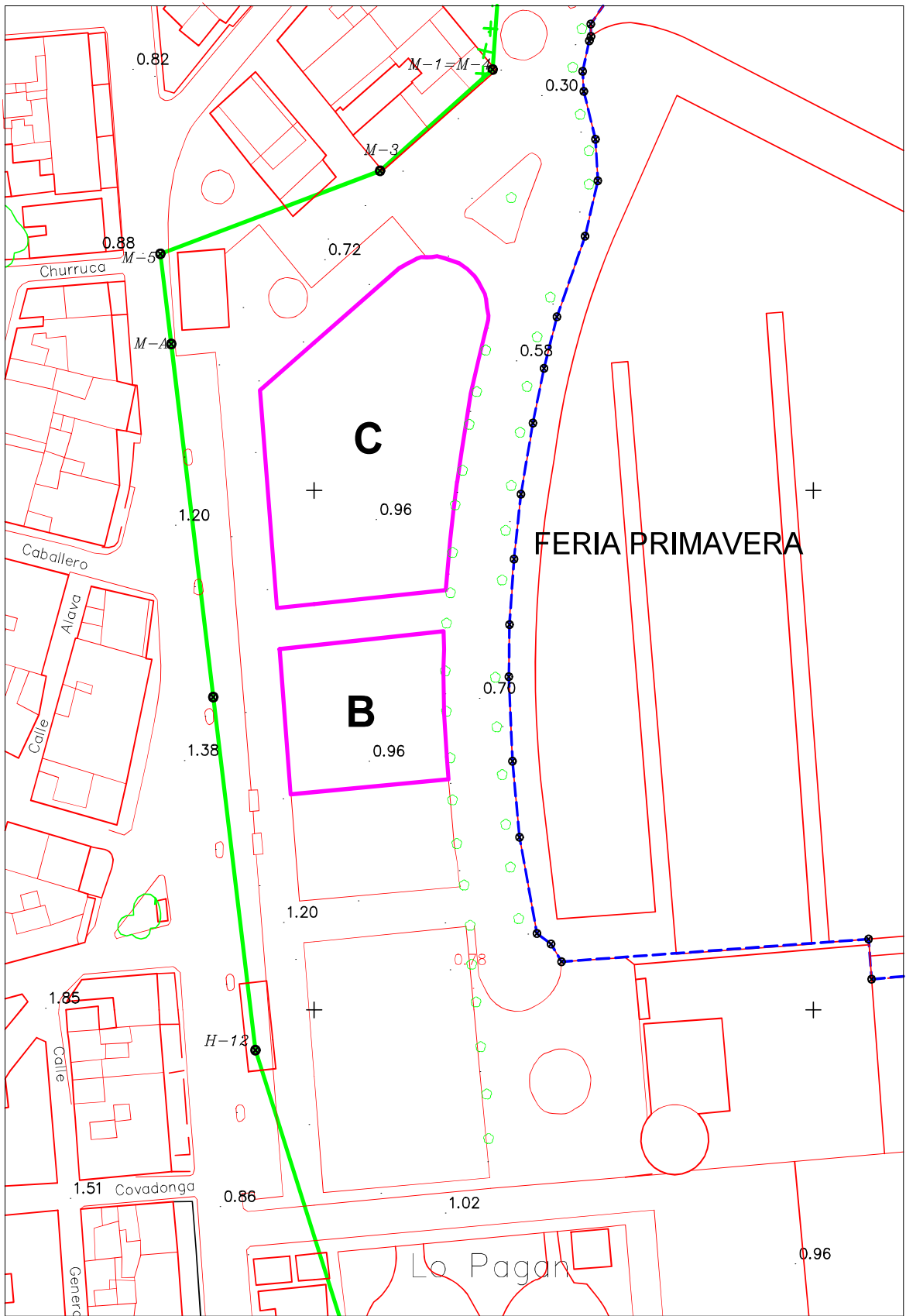
Dirección: PLAZA LUIS MOLINA 1

Localidad: SAN PEDRO DEL PINATAR

CP: 30740

Provincia MURCIA





PLANO CON UBICACION DE INSTALACION DE TEMPORADA N° 5 EN LA EXPLANADA DE LO PAGAN
T.M. SAN PEDRO DEL PINATAR COORDENADAS 694897-4187839 694896-4187901
ESCALA: 1/1000
DESLINDE _____ O.M. _____

ÁMBITO- PREFIJO

GEISER

Nº registro

REGAGE25e00090996704

CSV

GEISER-f4e2-6142-8539-3c38-8212-25f9-fd57-f8a1

DIRECCIÓN DE VALIDACIÓN

<https://run.gob.es/hsbzvympyf>

FECHA Y HORA DEL DOCUMENTO

16/10/2025 09:49:23 Horario peninsular



GEISER-f4e2-6142-8539-3c38-8212-25f9-fd57-f8a1



MINISTERIO
DE AGRICULTURA, ALIMENTACIÓN
Y MEDIO AMBIENTE

SECRETARÍA DE ESTADO
DE MEDIO AMBIENTE

DIRECCIÓN GENERAL DE SOSTENIBILIDAD
DE LA COSTA Y DEL MAR

Demarcación de Costas en Murcia

FICHA TÉCNICA SOBRE INSTALACIÓN DE TEMPORADA EN DOMINIO
PÚBLICO MARÍTIMO-TERRESTRE (Información a cumplimentar por el Ayuntamiento)

INSTALACIÓN Nº: 6

Localización de la instalación solicitada

Playa: EXPLANADA Municipio: SAN PEDRO DEL PINATAR
Hitos: ENTRE H12 Y MA Deslinde:
Coordenadas UTM ETRS89 X: 694872 Y: 4187906

Datos sobre la instalación solicitada

Periodo de ocupación de la temporada: Desde 15/06 hasta 15/09

Plazo de autorización Año/Años: 2026-2030

Descripción de la ocupación:

⁽²⁾ Tipo de instalación	⁽³⁾ Ocupación (m ²)
QUIOSCO-HELADERÍA	10 m2
MESAS Y SILLAS	10 m2

⁽¹⁾Se indicará un número desde el uno (1), para cada instalación, correlativo en orden y ubicación

⁽²⁾Se indicarán todos los elementos que contenga una misma instalación: kiosco, mesas y sillas (indicar si lleva sombrije), sombrillas y hamacas (tipo tumbona), elementos náuticos (especificar tipo: patines, canoas, motos acuáticas, etc.), parque hinchable, pasarelas de madera, puesto de control, circuito de prácticas, canal de lanzamiento y varada.

⁽³⁾Indicar siempre en metros cuadrados (nunca en número de unidades).

Datos del solicitante

Nombre y apellidos: AYUNTAMIENTO DE SAN PEDRO DEL PINATAR
NIF/CIF: P3003600H Dirección: PLAZA LUIS MOLINA 1
Localidad: SAN PEDRO DEL PINATAR CP: 30740 Provincia MURCIA

ÁMBITO- PREFIJO

GEISER

Nº registro

REGAGE25e00090996704

CSV

GEISER-f4e2-6142-8539-3c38-8212-25f9-fd57-f8a1

DIRECCIÓN DE VALIDACIÓN

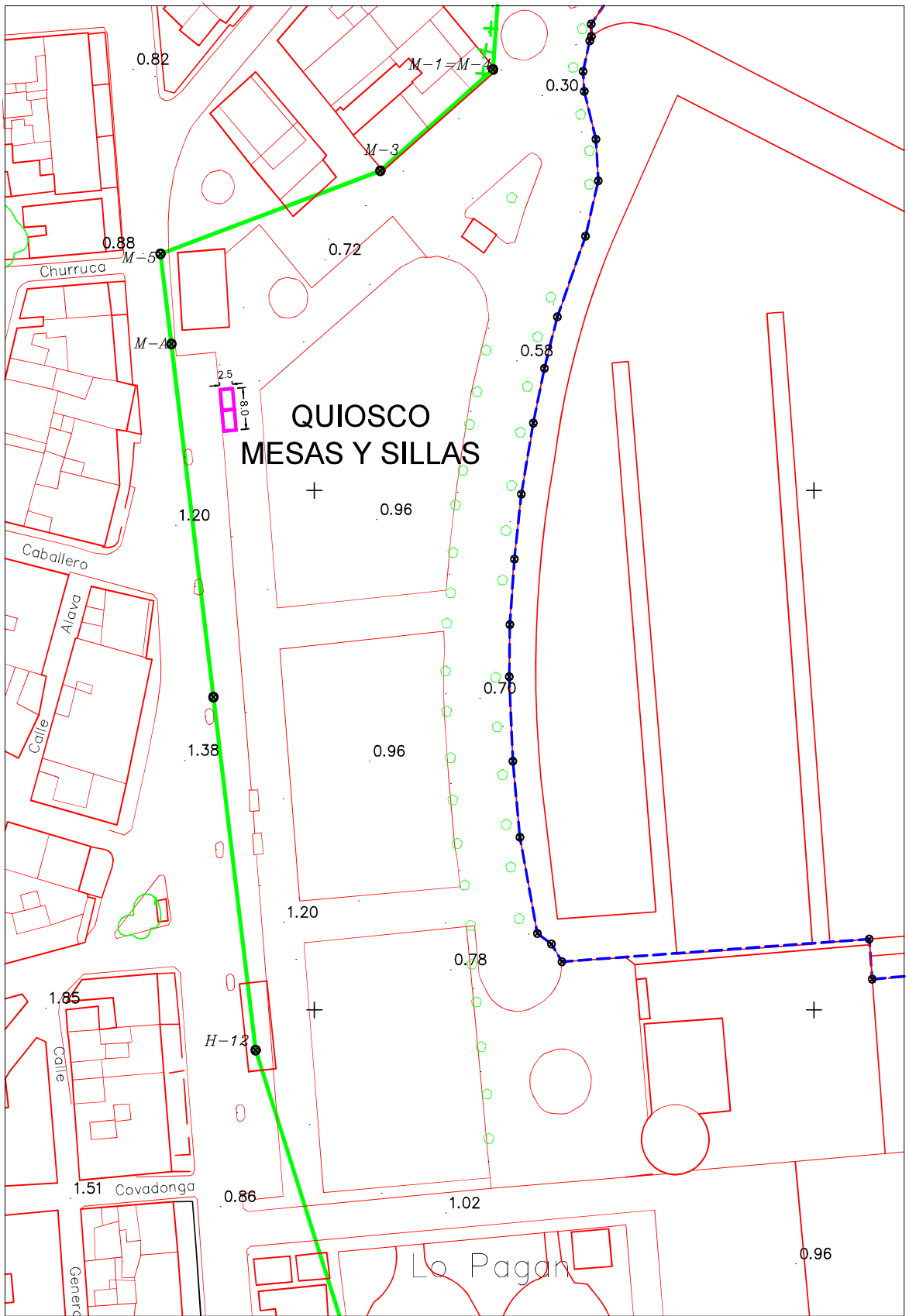
https://run.gob.es/hsbzvympyf

FECHA Y HORA DEL DOCUMENTO

16/10/2025 09:49:23 Horario peninsular



GEISER-f4e2-6142-8539-3c38-8212-25f9-fd57-f8a1



PLANO CON UBICACION DE INSTALACION DE TEMPORADA N°6 EN LA EXPLANADA DE LO PAGAN
T.M. SAN PEDRO DEL PINATAR COORDENADAS (ETRS89) 694872-4187906
ESCALA: 1/1000
DESLINDE _____ O.M. _____

ÁMBITO- PREFIJO

GEISER

Nº registro

REGAGE25e00090996704

CSV

GEISER-f4e2-6142-8539-3c38-8212-25f9-fd57-f8a1

DIRECCIÓN DE VALIDACIÓN

<https://run.gob.es/hsbzvympyf>

FECHA Y HORA DEL DOCUMENTO

16/10/2025 09:49:23 Horario peninsular



GEISER-f4e2-6142-8539-3c38-8212-25f9-fd57-f8a1



MINISTERIO
DE AGRICULTURA, ALIMENTACIÓN
Y MEDIO AMBIENTE

SECRETARÍA DE ESTADO
DE MEDIO AMBIENTE

DIRECCIÓN GENERAL DE SOSTENIBILIDAD
DE LA COSTA Y DEL MAR

Demarcación de Costas en Murcia

FICHA TÉCNICA SOBRE INSTALACIÓN DE TEMPORADA EN DOMINIO
PÚBLICO MARÍTIMO-TERRESTRE (Información a cumplimentar por el Ayuntamiento)

INSTALACIÓN Nº: 7

Localización de la instalación solicitada

Playa: EXPLANADA Municipio: SAN PEDRO DEL PINATAR
Hitos: ENTRE H12 Y MA Deslinde:
Coordenadas UTM ETRS89 X: 694868 Y: 4187916

Datos sobre la instalación solicitada

Periodo de ocupación de la temporada: Desde 15/03 hasta 31/10

Plazo de autorización Año/Años: 2026-2030

Descripción de la ocupación:

⁽²⁾ Tipo de instalación	⁽³⁾ Ocupación (m ²)
QUIOSCO-CHURRERÍA	20 m2
MESAS Y SILLAS (CON SOMBRAJE)	25 m2

⁽¹⁾Se indicará un número desde el uno (1), para cada instalación, correlativo en orden y ubicación

⁽²⁾Se indicarán todos los elementos que contenga una misma instalación: kiosco, mesas y sillas (indicar si lleva sombraje), sombrillas y hamacas (tipo tumbona), elementos náuticos (especificar tipo: patines, canoas, motos acuáticas, etc.), parque hinchable, pasarelas de madera, puesto de control, circuito de prácticas, canal de lanzamiento y varada.

⁽³⁾Indicar siempre en metros cuadrados (nunca en número de unidades).

Datos del solicitante

Nombre y apellidos: AYUNTAMIENTO DE SAN PEDRO DEL PINATAR
NIF/CIF: P3003600H Dirección: PLAZA LUIS MOLINA 1
Localidad: SAN PEDRO DEL PINATAR CP: 30740 Provincia MURCIA

ÁMBITO- PREFIJO

GEISER

Nº registro

REGAGE25e00090996704

CSV

GEISER-f4e2-6142-8539-3c38-8212-25f9-fd57-f8a1

DIRECCIÓN DE VALIDACIÓN

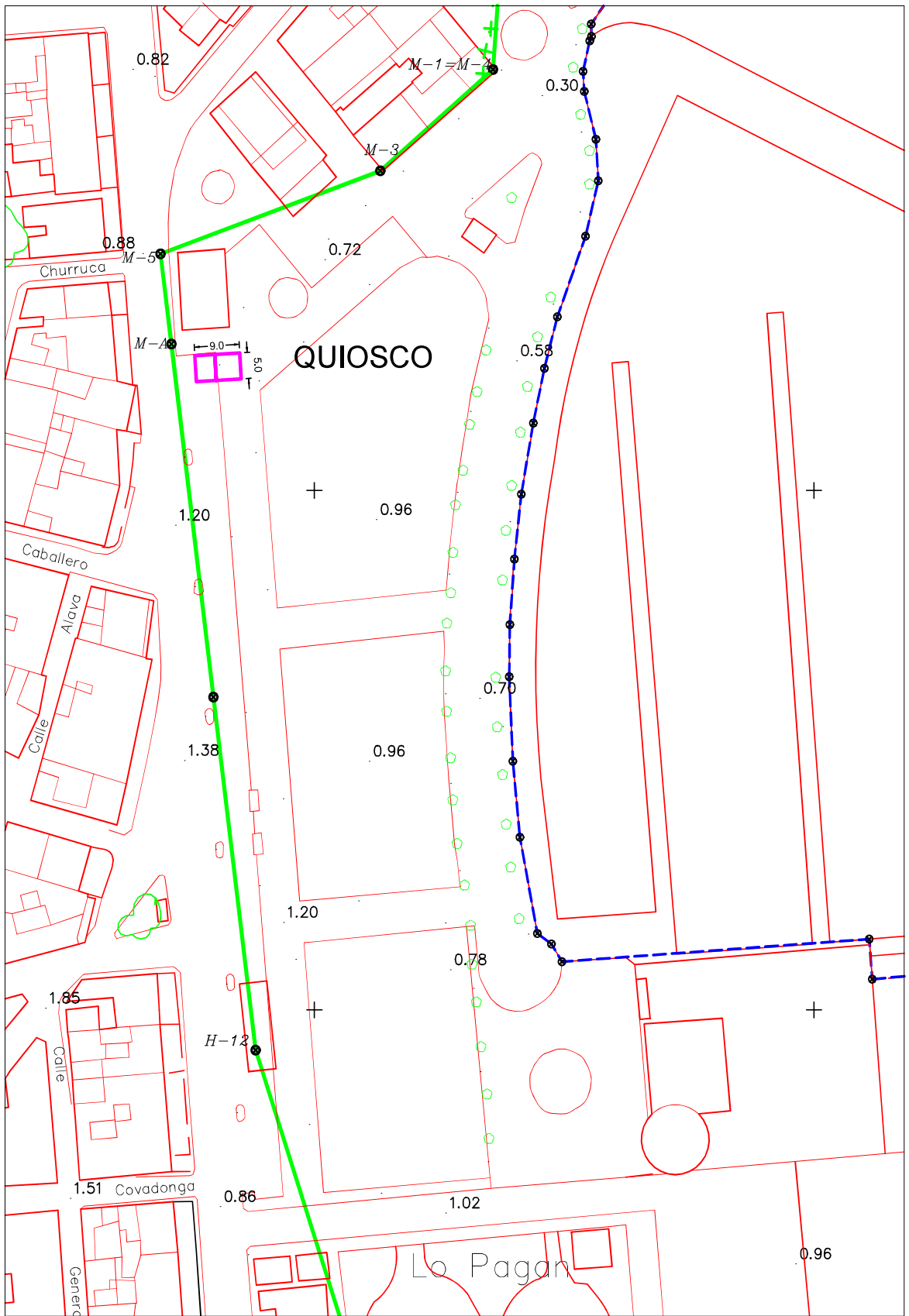
https://run.gob.es/hsbzvympyf

FECHA Y HORA DEL DOCUMENTO

16/10/2025 09:49:23 Horario peninsular



GEISER-f4e2-6142-8539-3c38-8212-25f9-fd57-f8a1



PLANO CON UBICACION DE INSTALACION DE TEMPORADA N° 7 EN LA EXPLANADA DE LO PAGAN
T.M. SAN PEDRO DEL PINATAR COORDENADAS (ETRS89) 694868-4187916
ESCALA: 1/1000
DESLINDE _____ O.M. _____

ÁMBITO- PREFIJO

GEISER

Nº registro

REGAGE25e00090996704

CSV

GEISER-f4e2-6142-8539-3c38-8212-25f9-fd57-f8a1

DIRECCIÓN DE VALIDACIÓN

<https://run.gob.es/hsbzvympyf>

FECHA Y HORA DEL DOCUMENTO

16/10/2025 09:49:23 Horario peninsular



GEISER-f4e2-6142-8539-3c38-8212-25f9-fd57-f8a1



MINISTERIO
DE AGRICULTURA, ALIMENTACIÓN
Y MEDIO AMBIENTE

SECRETARÍA DE ESTADO
DE MEDIO AMBIENTE

DIRECCIÓN GENERAL DE SOSTENIBILIDAD
DE LA COSTA Y DEL MAR

Demarcación de Costas en Murcia

FICHA TÉCNICA SOBRE INSTALACIÓN DE TEMPORADA EN DOMINIO
PÚBLICO MARÍTIMO-TERRESTRE (Información a cumplimentar por el Ayuntamiento)

INSTALACIÓN Nº: 8

Localización de la instalación solicitada

Playa: VILLANANITOS Municipio: SAN PEDRO DEL PINATAR
Hitos: ENTRE M4 Y M7 Deslinde:
Coordenadas UTM ETRS89 X: 695071 Y: 4188089
X: 695079 Y: 4188079

Datos sobre la instalación solicitada

Periodo de ocupación de la temporada: Desde 15/03 hasta 31/10
Plazo de autorización Año/Años: 2026-2030
Descripción de la ocupación:

⁽²⁾ Tipo de instalación	⁽³⁾ Ocupación (m ²)
QUIOSCO-BAR	20 m2
MESAS Y SILLAS (CON SOMBRAJE Y TARIMA)	50 m2
HAMACAS Y SOMBRILLAS	30 m2

⁽¹⁾Se indicará un número desde el uno (1), para cada instalación, correlativo en orden y ubicación
⁽²⁾Se indicarán todos los elementos que contenga una misma instalación: kiosco, mesas y sillas (indicar si lleva sombraje), sombrillas y hamacas (tipo tumbona), elementos náuticos (especificar tipo: patines, canoas, motos acuáticas, etc.), parque hinchable, pasarelas de madera, puesto de control, circuito de prácticas, canal de lanzamiento y varada.
⁽³⁾Indicar siempre en metros cuadrados (nunca en número de unidades).
.....
.....

Datos del solicitante

Nombre y apellidos: AYUNTAMIENTO DE SAN PEDRO DEL PINATAR
NIF/CIF: P3003600H Dirección: PLAZA LUIS MOLINA 1
Localidad: SAN PEDRO DEL PINATAR CP: 30740 Provincia MURCIA

ÁMBITO- PREFIJO

GEISER

Nº registro

REGAGE25e00090996704

CSV

GEISER-f4e2-6142-8539-3c38-8212-25f9-fd57-f8a1

DIRECCIÓN DE VALIDACIÓN

https://run.gob.es/hsbzvympyf

FECHA Y HORA DEL DOCUMENTO

16/10/2025 09:49:23 Horario peninsular



GEISER-f4e2-6142-8539-3c38-8212-25f9-fd57-f8a1



ÁMBITO- PREFIJO

GEISER

Nº registro

REGAGE25e00090996704

CSV

GEISER-f4e2-6142-8539-3c38-8212-25f9-fd57-f8a1

DIRECCIÓN DE VALIDACIÓN

<https://run.gob.es/hsbzvympyF>

FECHA Y HORA DEL DOCUMENTO

16/10/2025 09:49:23 Horario peninsular



GEISER-f4e2-6142-8539-3c38-8212-25f9-fd57-f8a1



MINISTERIO
DE AGRICULTURA, ALIMENTACIÓN
Y MEDIO AMBIENTE

SECRETARÍA DE ESTADO
DE MEDIO AMBIENTE

DIRECCIÓN GENERAL DE SOSTENIBILIDAD
DE LA COSTA Y DEL MAR

Demarcación de Costas en Murcia

FICHA TÉCNICA SOBRE INSTALACIÓN DE TEMPORADA EN DOMINIO
PÚBLICO MARÍTIMO-TERRESTRE (Información a cumplimentar por el Ayuntamiento)

INSTALACIÓN Nº: 9

Localización de la instalación solicitada

Playa: VILLANANITOS Municipio: SAN PEDRO DEL PINATAR
Hitos: ENTRE M7 Y M8 Deslinde:
Coordenadas UTM ETRS89 X: 695255 Y: 4188125
X: 695255 Y: 4188111

Datos sobre la instalación solicitada

Periodo de ocupación de la temporada: Desde 01/03 hasta 31/12
Plazo de autorización Año/Años: 2026-2030
Descripción de la ocupación:

⁽²⁾ Tipo de instalación	⁽³⁾ Ocupación (m ²)
QUIOSCO-BAR	20 m2
MESAS Y SILLAS (CON SOMBRAJE Y TARIMA)	50 m2
HAMACAS Y SOMBRILLAS	120 m2

⁽¹⁾Se indicará un número desde el uno (1), para cada instalación, correlativo en orden y ubicación
⁽²⁾Se indicarán todos los elementos que contenga una misma instalación: kiosco, mesas y sillas (indicar si lleva sombraje), sombrillas y hamacas (tipo tumbona), elementos náuticos (especificar tipo: patines, canoas, motos acuáticas, etc.), parque hinchable, pasarelas de madera, puesto de control, circuito de prácticas, canal de lanzamiento y varada.
⁽³⁾Indicar siempre en metros cuadrados (nunca en número de unidades).
.....
.....

Datos del solicitante

Nombre y apellidos: AYUNTAMIENTO DE SAN PEDRO DEL PINATAR
NIF/CIF: P3003600H Dirección: PLAZA LUIS MOLINA 1
Localidad: SAN PEDRO DEL PINATAR CP: 30740 Provincia MURCIA

ÁMBITO- PREFIJO

GEISER

Nº registro

REGAGE25e00090996704

CSV

GEISER-f4e2-6142-8539-3c38-8212-25f9-fd57-f8a1

DIRECCIÓN DE VALIDACIÓN


https://run.gob.es/hsbzvympyf

FECHA Y HORA DEL DOCUMENTO

16/10/2025 09:49:23 Horario peninsular



GEISER-f4e2-6142-8539-3c38-8212-25f9-fd57-f8a1



ÁMBITO- PREFIJO

GEISER

Nº registro

REGAGE25e00090996704

CSV

GEISER-f4e2-6142-8539-3c38-8212-25f9-fd57-f8a1

DIRECCIÓN DE VALIDACIÓN

<https://run.gob.es/hsbzvympyF>

FECHA Y HORA DEL DOCUMENTO

16/10/2025 09:49:23 Horario peninsular



GEISER-f4e2-6142-8539-3c38-8212-25f9-fd57-f8a1



MINISTERIO
DE AGRICULTURA, ALIMENTACIÓN
Y MEDIO AMBIENTE

SECRETARÍA DE ESTADO
DE MEDIO AMBIENTE

DIRECCIÓN GENERAL DE SOSTENIBILIDAD
DE LA COSTA Y DEL MAR

Demarcación de Costas en Murcia

FICHA TÉCNICA SOBRE INSTALACIÓN DE TEMPORADA EN DOMINIO
PÚBLICO MARÍTIMO-TERRESTRE (Información a cumplimentar por el Ayuntamiento)

INSTALACIÓN Nº: 10

Localización de la instalación solicitada

Playa: VILLANANITOS Municipio: SAN PEDRO DEL PINATAR
Hitos: ENTRE M10 Y M11 Deslinde:
Coordenadas UTM ETRS89 X: 695450 Y: 4188023
X: 695433 Y: 4188126

Datos sobre la instalación solicitada

Periodo de ocupación de la temporada: Desde 15/06 hasta 15/09
Plazo de autorización Año/Años: 2026-2030
Descripción de la ocupación:

⁽²⁾ Tipo de instalación	⁽³⁾ Ocupación (m ²)
PARQUE ACUÁTICO	280 m2
PUESTO DE CONTROL (CON SOMBRAJE)	9 m2

⁽¹⁾Se indicará un número desde el uno (1), para cada instalación, correlativo en orden y ubicación
⁽²⁾Se indicarán todos los elementos que contenga una misma instalación: kiosco, mesas y sillas (indicar si lleva sombraje), sombrillas y hamacas (tipo tumbona), elementos náuticos (especificar tipo: patines, canoas, motos acuáticas, etc.), parque hinchable, pasarelas de madera, puesto de control, circuito de prácticas, canal de lanzamiento y varada.
⁽³⁾Indicar siempre en metros cuadrados (nunca en número de unidades).
.....
.....

Datos del solicitante

Nombre y apellidos: AYUNTAMIENTO DE SAN PEDRO DEL PINATAR
NIF/CIF: P3003600H Dirección: PLAZA LUIS MOLINA 1
Localidad: SAN PEDRO DEL PINATAR CP: 30740 Provincia MURCIA

ÁMBITO- PREFIJO

GEISER

Nº registro

REGAGE25e00090996704

CSV

GEISER-f4e2-6142-8539-3c38-8212-25f9-fd57-f8a1

DIRECCIÓN DE VALIDACIÓN

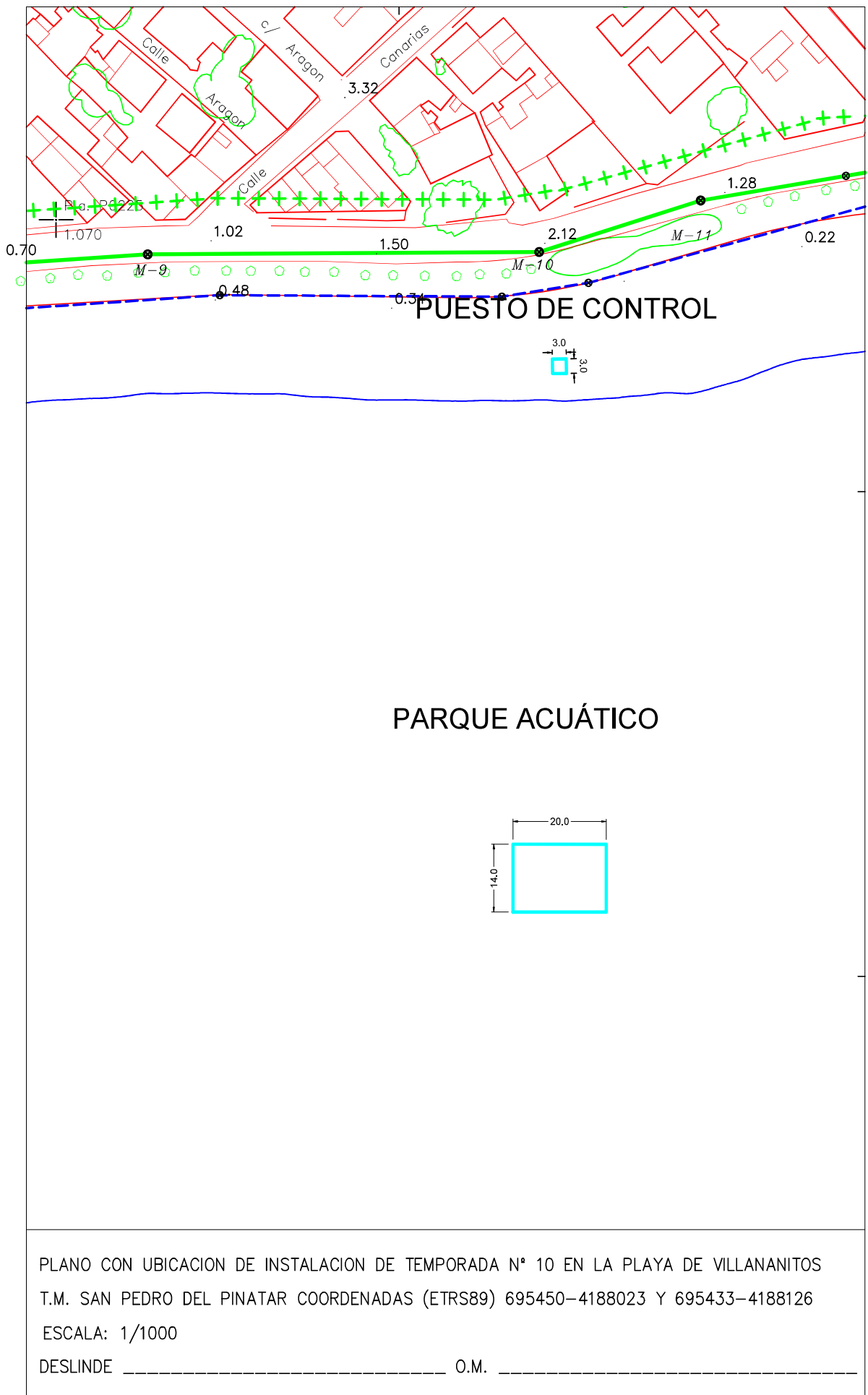
https://run.gob.es/hsbzvympyf

FECHA Y HORA DEL DOCUMENTO

16/10/2025 09:49:23 Horario peninsular



GEISER-f4e2-6142-8539-3c38-8212-25f9-fd57-f8a1



ÁMBITO- PREFIJO

GEISER

Nº registro

REGAGE25e00090996704

CSV

GEISER-f4e2-6142-8539-3c38-8212-25f9-fd57-f8a1

DIRECCIÓN DE VALIDACIÓN

<https://run.gob.es/hsbzvympyF>

FECHA Y HORA DEL DOCUMENTO

16/10/2025 09:49:23 Horario peninsular



GEISER-f4e2-6142-8539-3c38-8212-25f9-fd57-f8a1



MINISTERIO
DE AGRICULTURA, ALIMENTACIÓN
Y MEDIO AMBIENTE

SECRETARÍA DE ESTADO
DE MEDIO AMBIENTE

DIRECCIÓN GENERAL DE SOSTENIBILIDAD
DE LA COSTA Y DEL MAR

Demarcación de Costas en Murcia

FICHA TÉCNICA SOBRE INSTALACIÓN DE TEMPORADA EN DOMINIO
PÚBLICO MARÍTIMO-TERRESTRE (Información a cumplimentar por el Ayuntamiento)

INSTALACIÓN Nº:11

Localización de la instalación solicitada

Playa: VILLANANITOS Municipio: SAN PEDRO DEL PINATAR
Hitos: ENTRE M10 Y M11 Deslinde:
Coordenadas UTM ETRS89 X: 695440 Y: 4188138
X: 695446 Y: 4188127

Datos sobre la instalación solicitada

Periodo de ocupación de la temporada: Desde 15/03 hasta 31/10
Plazo de autorización Año/Años: 2026-2030
Descripción de la ocupación:

⁽²⁾ Tipo de instalación	⁽³⁾ Ocupación (m ²)
QUIOSCO-BAR	20 m2
MESAS Y SILLAS (CON SOMBRAJE Y TARIMA)	50 m2
HAMACAS Y SOMBRILLAS	48 m2

⁽¹⁾Se indicará un número desde el uno (1), para cada instalación, correlativo en orden y ubicación
⁽²⁾Se indicarán todos los elementos que contenga una misma instalación: kiosco, mesas y sillas (indicar si lleva sombraje), sombrillas y hamacas (tipo tumbona), elementos náuticos (especificar tipo: patines, canoas, motos acuáticas, etc.), parque hinchable, pasarelas de madera, puesto de control, circuito de prácticas, canal de lanzamiento y varada.
⁽³⁾Indicar siempre en metros cuadrados (nunca en número de unidades).
.....
.....

Datos del solicitante

Nombre y apellidos: AYUNTAMIENTO DE SAN PEDRO DEL PINATAR
NIF/CIF: P3003600H Dirección: PLAZA LUIS MOLINA 1
Localidad: SAN PEDRO DEL PINATAR CP: 30740 Provincia MURCIA

ÁMBITO- PREFIJO

GEISER

Nº registro

REGAGE25e00090996704

CSV

GEISER-f4e2-6142-8539-3c38-8212-25f9-fd57-f8a1

DIRECCIÓN DE VALIDACIÓN


https://run.gob.es/hsbzvymphyF

FECHA Y HORA DEL DOCUMENTO

16/10/2025 09:49:23 Horario peninsular



GEISER-f4e2-6142-8539-3c38-8212-25f9-fd57-f8a1



ÁMBITO- PREFIJO

GEISER

Nº registro

REGAGE25e00090996704

CSV

GEISER-f4e2-6142-8539-3c38-8212-25f9-fd57-f8a1

DIRECCIÓN DE VALIDACIÓN

<https://run.gob.es/hsbzvympyF>

FECHA Y HORA DEL DOCUMENTO

16/10/2025 09:49:23 Horario peninsular



GEISER-f4e2-6142-8539-3c38-8212-25f9-fd57-f8a1



MINISTERIO
DE AGRICULTURA, ALIMENTACIÓN
Y MEDIO AMBIENTE

SECRETARÍA DE ESTADO
DE MEDIO AMBIENTE

DIRECCIÓN GENERAL DE SOSTENIBILIDAD
DE LA COSTA Y DEL MAR

Demarcación de Costas en Murcia

FICHA TÉCNICA SOBRE INSTALACIÓN DE TEMPORADA EN DOMINIO
PÚBLICO MARÍTIMO-TERRESTRE (Información a cumplimentar por el Ayuntamiento)

INSTALACIÓN Nº:12

Localización de la instalación solicitada

Playa: VILLANANITOS Municipio: SAN PEDRO DEL PINATAR
Hitos: ENTRE R10 Y R9 Deslinde:
Coordenadas UTM ETRS89 X: 695590 Y: 4188138

Datos sobre la instalación solicitada

Periodo de ocupación de la temporada: Desde 15/03 hasta 30/09

Plazo de autorización Año/Años: 2026-2030

Descripción de la ocupación:

⁽²⁾ Tipo de instalación	⁽³⁾ Ocupación (m ²)
HAMACAS Y SOMBRILLAS	60 m2

⁽¹⁾Se indicará un número desde el uno (1), para cada instalación, correlativo en orden y ubicación

⁽²⁾Se indicarán todos los elementos que contenga una misma instalación: kiosco, mesas y sillas (indicar si lleva sombraje), sombrillas y hamacas (tipo tumbona), elementos náuticos (especificar tipo: patines, canoas, motos acuáticas, etc.), parque hinchable, pasarelas de madera, puesto de control, circuito de prácticas, canal de lanzamiento y varada.

⁽³⁾Indicar siempre en metros cuadrados (nunca en número de unidades).

.....
.....

Datos del solicitante

Nombre y apellidos: AYUNTAMIENTO DE SAN PEDRO DEL PINATAR
NIF/CIF: P3003600H Dirección: PLAZA LUIS MOLINA 1
Localidad: SAN PEDRO DEL PINATAR CP: 30740 Provincia MURCIA

ÁMBITO- PREFIJO

GEISER

Nº registro

REGAGE25e00090996704

CSV

GEISER-f4e2-6142-8539-3c38-8212-25f9-fd57-f8a1

DIRECCIÓN DE VALIDACIÓN

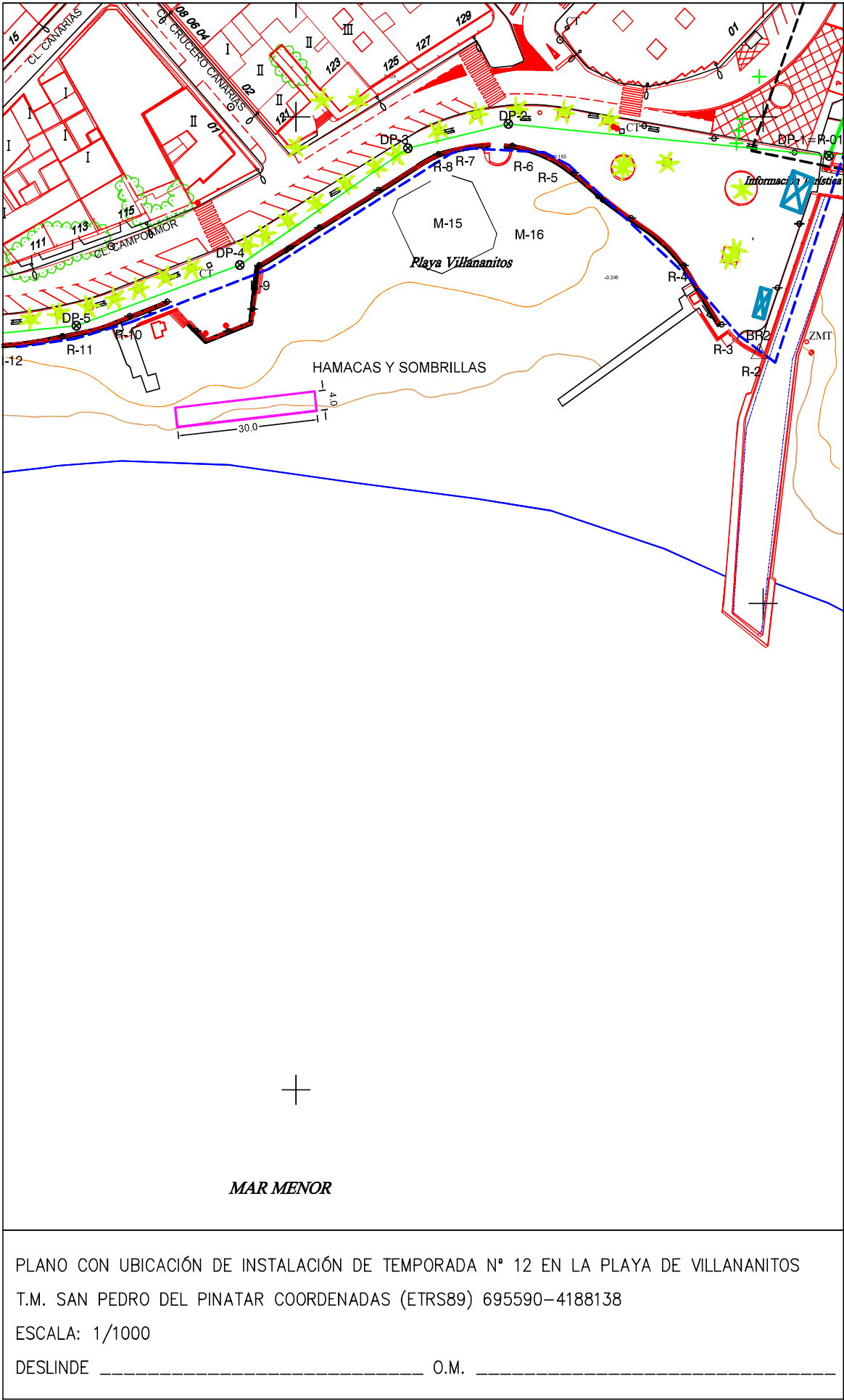
https://run.gob.es/hsbzvympyf

FECHA Y HORA DEL DOCUMENTO

16/10/2025 09:49:23 Horario peninsular



GEISER-f4e2-6142-8539-3c38-8212-25f9-fd57-f8a1



ÁMBITO- PREFIJO

GEISER

Nº registro

REGAGE25e00090996704

CSV

GEISER-f4e2-6142-8539-3c38-8212-25f9-fd57-f8a1

DIRECCIÓN DE VALIDACIÓN

<https://run.gob.es/hsbzvympyF>

FECHA Y HORA DEL DOCUMENTO

16/10/2025 09:49:23 Horario peninsular



GEISER-f4e2-6142-8539-3c38-8212-25f9-fd57-f8a1



MINISTERIO
DE AGRICULTURA, ALIMENTACIÓN
Y MEDIO AMBIENTE

SECRETARÍA DE ESTADO
DE MEDIO AMBIENTE

DIRECCIÓN GENERAL DE SOSTENIBILIDAD
DE LA COSTA Y DEL MAR

Demarcación de Costas en Murcia

FICHA TÉCNICA SOBRE INSTALACIÓN DE TEMPORADA EN DOMINIO
PÚBLICO MARÍTIMO-TERRESTRE (Información a cumplimentar por el Ayuntamiento)

INSTALACIÓN Nº:13

Localización de la instalación solicitada

Playa: VILLANANITOS Municipio: SAN PEDRO DEL PINATAR
Hitos: ENTRE R4 Y R2 Deslinde:
Coordenadas UTM ETRS89 X: 695684 Y: 4188128

Datos sobre la instalación solicitada

Periodo de ocupación de la temporada: Desde 01/04 hasta 31/10
Plazo de autorización Año/Años: 2026-2030
Descripción de la ocupación:

⁽²⁾ Tipo de instalación	⁽³⁾ Ocupación (m ²)
HAMACAS Y SOMBRILLAS	120 m2

⁽¹⁾Se indicará un número desde el uno (1), para cada instalación, correlativo en orden y ubicación
⁽²⁾Se indicarán todos los elementos que contenga una misma instalación: kiosco, mesas y sillas (indicar si lleva sombraje), sombrillas y hamacas (tipo tumbona), elementos náuticos (especificar tipo: patines, canoas, motos acuáticas, etc.), parque hinchable, pasarelas de madera, puesto de control, circuito de prácticas, canal de lanzamiento y varada.
⁽³⁾Indicar siempre en metros cuadrados (nunca en número de unidades).
.....
.....

Datos del solicitante

Nombre y apellidos: AYUNTAMIENTO DE SAN PEDRO DEL PINATAR
NIF/CIF: P3003600H Dirección: PLAZA LUIS MOLINA 1
Localidad: SAN PEDRO DEL PINATAR CP: 30740 Provincia MURCIA

ÁMBITO- PREFIJO

GEISER

Nº registro

REGAGE25e00090996704

CSV

GEISER-f4e2-6142-8539-3c38-8212-25f9-fd57-f8a1

DIRECCIÓN DE VALIDACIÓN

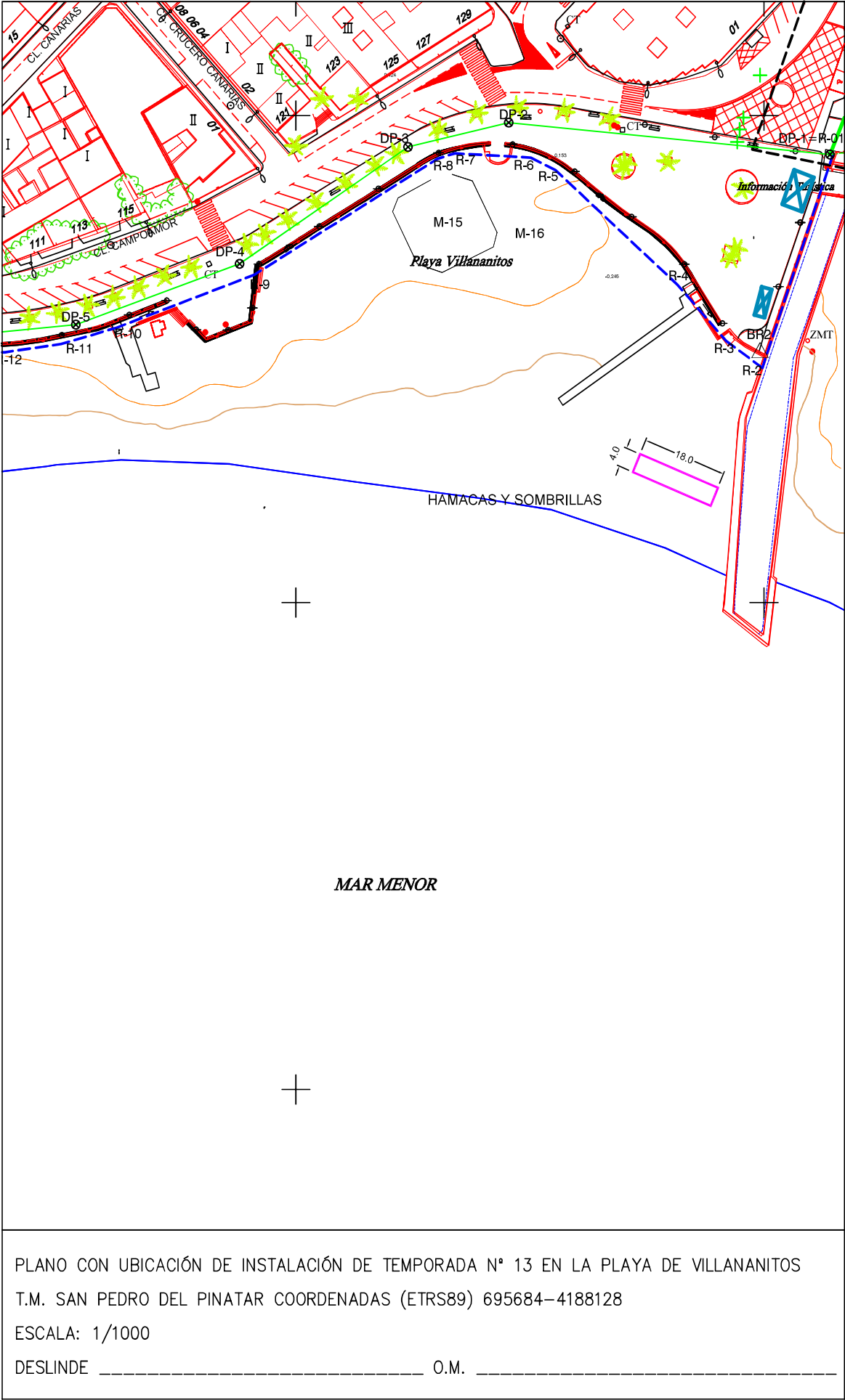
https://run.gob.es/hsbzvymPyF

FECHA Y HORA DEL DOCUMENTO

16/10/2025 09:49:23 Horario peninsular



GEISER-f4e2-6142-8539-3c38-8212-25f9-fd57-f8a1



ÁMBITO- PREFIJO

GEISER

Nº registro

REGAGE25e00090996704

CSV

GEISER-f4e2-6142-8539-3c38-8212-25f9-fd57-f8a1

DIRECCIÓN DE VALIDACIÓN

<https://run.gob.es/hsbzvympyf>

FECHA Y HORA DEL DOCUMENTO

16/10/2025 09:49:23 Horario peninsular



GEISER-f4e2-6142-8539-3c38-8212-25f9-fd57-f8a1



MINISTERIO
DE AGRICULTURA, ALIMENTACIÓN
Y MEDIO AMBIENTE

SECRETARÍA DE ESTADO
DE MEDIO AMBIENTE

DIRECCIÓN GENERAL DE SOSTENIBILIDAD
DE LA COSTA Y DEL MAR

Demarcación de Costas en Murcia

FICHA TÉCNICA SOBRE INSTALACIÓN DE TEMPORADA EN DOMINIO
PÚBLICO MARÍTIMO-TERRESTRE (Información a cumplimentar por el Ayuntamiento)

INSTALACIÓN Nº:14

Localización de la instalación solicitada

Playa: LA MOTA Municipio: SAN PEDRO DEL PINATAR

Hitos: Deslinde:

Coordenadas UTM ETRS89 X: 695740 Y: 4188171

X: 695745 Y: 4188166

X: 695709 Y: 4188104

Datos sobre la instalación solicitada

Periodo de ocupación de la temporada: Desde 01/03 hasta 31/12

Plazo de autorización Año/Años: 2026-2030

Descripción de la ocupación:

⁽²⁾ Tipo de instalación	⁽³⁾ Ocupación (m ²)
CASETA ESCUELA NÁUTICA	18 m2
CASETA ESCUELA NÁUTICA	18 m2
VARADERO EMBARCACIONES	28 m2

⁽¹⁾Se indicará un número desde el uno (1), para cada instalación, correlativo en orden y ubicación

⁽²⁾Se indicarán todos los elementos que contenga una misma instalación: kiosco, mesas y sillas (indicar si lleva sombrero), sombrillas y hamacas (tipo tumbona), elementos náuticos (especificar tipo: patines, canoas, motos acuáticas, etc.), parque hinchable, pasarelas de madera, puesto de control, circuito de prácticas, canal de lanzamiento y varada.

⁽³⁾Indicar siempre en metros cuadrados (nunca en número de unidades).

.....

.....

Datos del solicitante

Nombre y apellidos: AYUNTAMIENTO DE SAN PEDRO DEL PINATAR

NIF/CIF: P3003600H Dirección: PLAZA LUIS MOLINA 1

Localidad: SAN PEDRO DEL PINATAR CP: 30740 Provincia MURCIA

ÁMBITO- PREFIJO

GEISER

Nº registro

REGAGE25e00090996704

CSV

GEISER-f4e2-6142-8539-3c38-8212-25f9-fd57-f8a1

DIRECCIÓN DE VALIDACIÓN

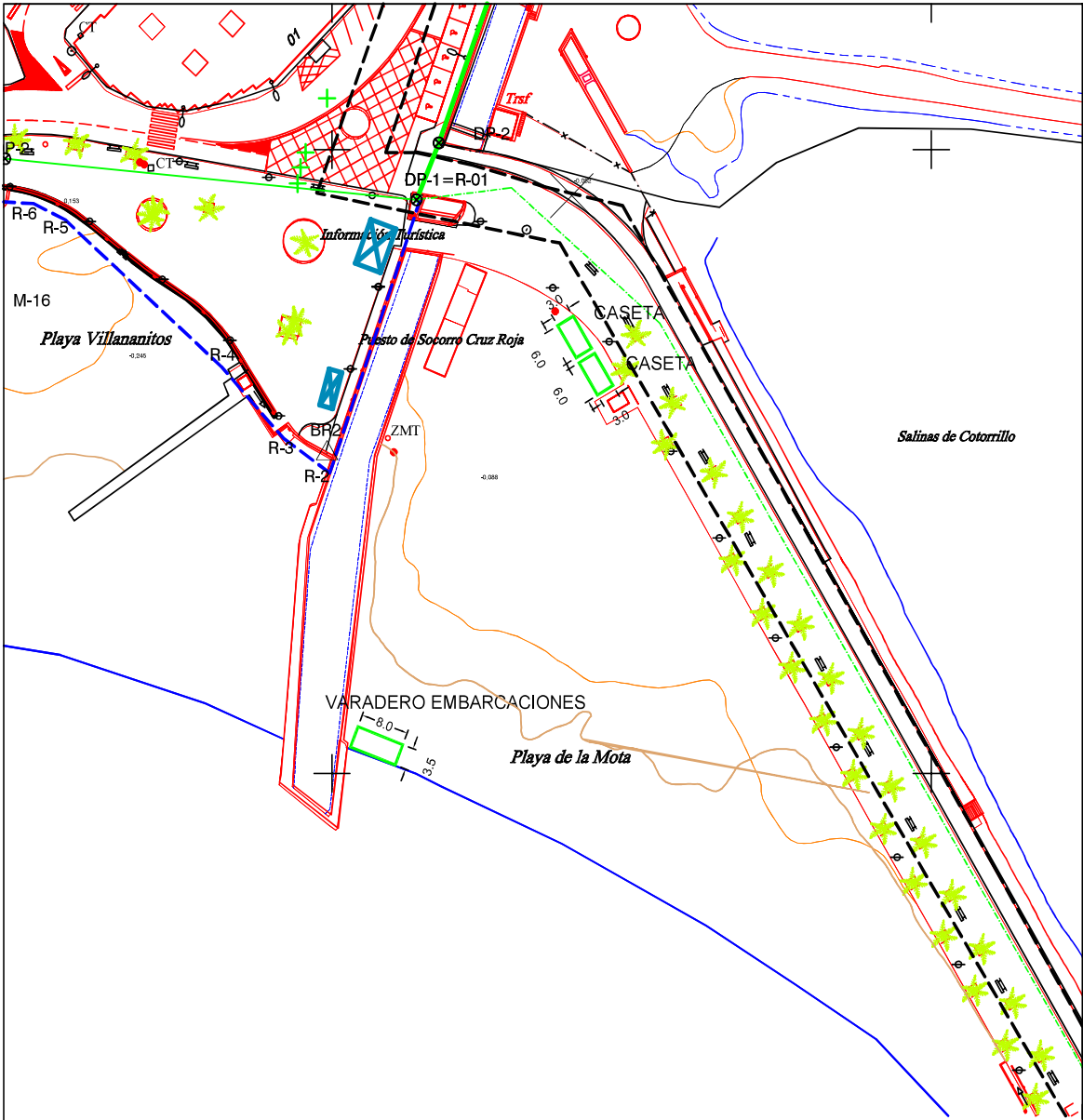
https://run.gob.es/hsbzvympyf

FECHA Y HORA DEL DOCUMENTO

16/10/2025 09:49:23 Horario peninsular



GEISER-f4e2-6142-8539-3c38-8212-25f9-fd57-f8a1



PLANO CON UBICACIÓN DE INSTALACIÓN DE TEMPORADA N° 14 EN LA PLAYA DE LA MOTA
T.M. SAN PEDRO DEL PINATAR COORDENADAS 695740-4188171 695745-4188166 695709-4188104
ESCALA: 1/1000
DESLINDE _____ O.M. _____

ÁMBITO- PREFIJO

GEISER

Nº registro

REGAGE25e00090996704

CSV

GEISER-f4e2-6142-8539-3c38-8212-25f9-fd57-f8a1

DIRECCIÓN DE VALIDACIÓN

<https://run.gob.es/hsbzvympyF>

FECHA Y HORA DEL DOCUMENTO

16/10/2025 09:49:23 Horario peninsular



GEISER-f4e2-6142-8539-3c38-8212-25f9-fd57-f8a1



MINISTERIO
DE AGRICULTURA, ALIMENTACIÓN
Y MEDIO AMBIENTE

SECRETARÍA DE ESTADO
DE MEDIO AMBIENTE

DIRECCIÓN GENERAL DE SOSTENIBILIDAD
DE LA COSTA Y DEL MAR

Demarcación de Costas en Murcia

FICHA TÉCNICA SOBRE INSTALACIÓN DE TEMPORADA EN DOMINIO
PÚBLICO MARÍTIMO-TERRESTRE (Información a cumplimentar por el Ayuntamiento)

INSTALACIÓN Nº:14.1

Localización de la instalación solicitada

Playa: LA MOTA	Municipio: SAN PEDRO DEL PINATAR	
Hitos:	Deslinde:	
Coordenadas UTM ETRS89	X: 695775	Y: 4187520
	X: 695704	Y: 4187424
	X: 695832	Y: 4187114
	X: 696051	Y: 4187098

Datos sobre la instalación solicitada

Periodo de ocupación de la temporada: Desde 01/03 hasta 31/12

Plazo de autorización Año/Años: 2026-2030

Descripción de la ocupación:

⁽²⁾ Tipo de instalación	⁽³⁾ Ocupación (m ²)
CIRCUITO PRÁCTICAS	50700 m2

⁽¹⁾Se indicará un número desde el uno (1), para cada instalación, correlativo en orden y ubicación

⁽²⁾Se indicarán todos los elementos que contenga una misma instalación: kiosco, mesas y sillas (indicar si lleva sombrero), sombrillas y hamacas (tipo tumbona), elementos náuticos (especificar tipo: patines, canoas, motos acuáticas, etc.), parque hinchable, pasarelas de madera, puesto de control, circuito de prácticas, canal de lanzamiento y varada.

⁽³⁾Indicar siempre en metros cuadrados (nunca en número de unidades).

Datos del solicitante

Nombre y apellidos: AYUNTAMIENTO DE SAN PEDRO DEL PINATAR

NIF/CIF: P3003600H

Dirección: PLAZA LUIS MOLINA 1

Localidad: SAN PEDRO DEL PINATAR

CP: 30740

Provincia MURCIA

ÁMBITO- PREFIJO

GEISER

Nº registro

REGAGE25e00090996704

CSV

GEISER-f4e2-6142-8539-3c38-8212-25f9-fd57-f8a1

DIRECCIÓN DE VALIDACIÓN

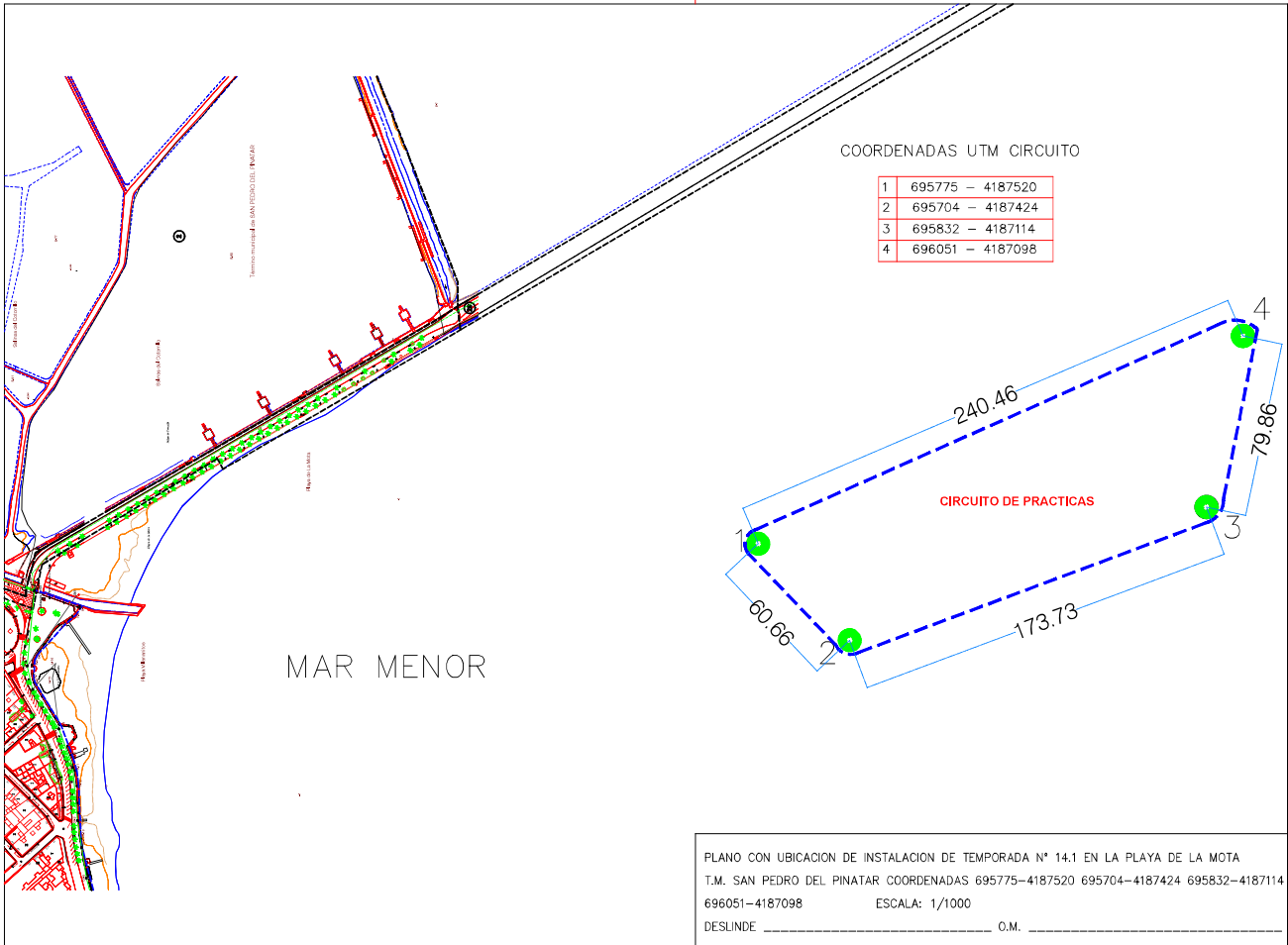
https://run.gob.es/hsbzvympyf

FECHA Y HORA DEL DOCUMENTO

16/10/2025 09:49:23 Horario peninsular



GEISER-f4e2-6142-8539-3c38-8212-25f9-fd57-f8a1



ÁMBITO- PREFIJO
GEISER
Nº registro
REGAGE25e00090996704

CSV
GEISER-f4e2-6142-8539-3c38-8212-25f9-fd57-f8a1
DIRECCIÓN DE VALIDACIÓN
<https://run.gob.es/hsbzvympyF>

FECHA Y HORA DEL DOCUMENTO
16/10/2025 09:49:23 Horario peninsular



GEISER-f4e2-6142-8539-3c38-8212-25f9-fd57-f8a1



MINISTERIO
DE AGRICULTURA, ALIMENTACIÓN
Y MEDIO AMBIENTE

SECRETARÍA DE ESTADO
DE MEDIO AMBIENTE

DIRECCIÓN GENERAL DE SOSTENIBILIDAD
DE LA COSTA Y DEL MAR

Demarcación de Costas en Murcia

FICHA TÉCNICA SOBRE INSTALACIÓN DE TEMPORADA EN DOMINIO
PÚBLICO MARÍTIMO-TERRESTRE (Información a cumplimentar por el Ayuntamiento)

INSTALACIÓN Nº:15

Localización de la instalación solicitada

Playa: LA MOTA Municipio: SAN PEDRO DEL PINATAR

Hitos: Deslinde:

Coordenadas UTM ETRS89 X: 695805 Y: 4188060

X: 695782 Y: 4188072

X: 695797 Y: 4188061

Datos sobre la instalación solicitada

Periodo de ocupación de la temporada: Desde 01/05 hasta 31/10

Plazo de autorización Año/Años: 2026-2030

Descripción de la ocupación:

⁽²⁾ Tipo de instalación	⁽³⁾ Ocupación (m ²)
QUIOSCO-BAR	20 m2
MESAS Y SILLAS (CON SOMBRAJE Y TARIMA)	50 m2
HAMACAS Y SOMBRILLAS	60 m2

⁽¹⁾Se indicará un número desde el uno (1), para cada instalación, correlativo en orden y ubicación

⁽²⁾Se indicarán todos los elementos que contenga una misma instalación: kiosco, mesas y sillas (indicar si lleva sombrero), sombrillas y hamacas (tipo tumbona), elementos náuticos (especificar tipo: patines, canoas, motos acuáticas, etc.), parque hinchable, pasarelas de madera, puesto de control, circuito de prácticas, canal de lanzamiento y varada.

⁽³⁾Indicar siempre en metros cuadrados (nunca en número de unidades).

Datos del solicitante

Nombre y apellidos: AYUNTAMIENTO DE SAN PEDRO DEL PINATAR

NIF/CIF: P3003600H

Dirección: PLAZA LUIS MOLINA 1

Localidad: SAN PEDRO DEL PINATAR

CP: 30740

Provincia MURCIA

ÁMBITO- PREFIJO

GEISER

Nº registro

REGAGE25e00090996704

CSV

GEISER-f4e2-6142-8539-3c38-8212-25f9-fd57-f8a1

DIRECCIÓN DE VALIDACIÓN

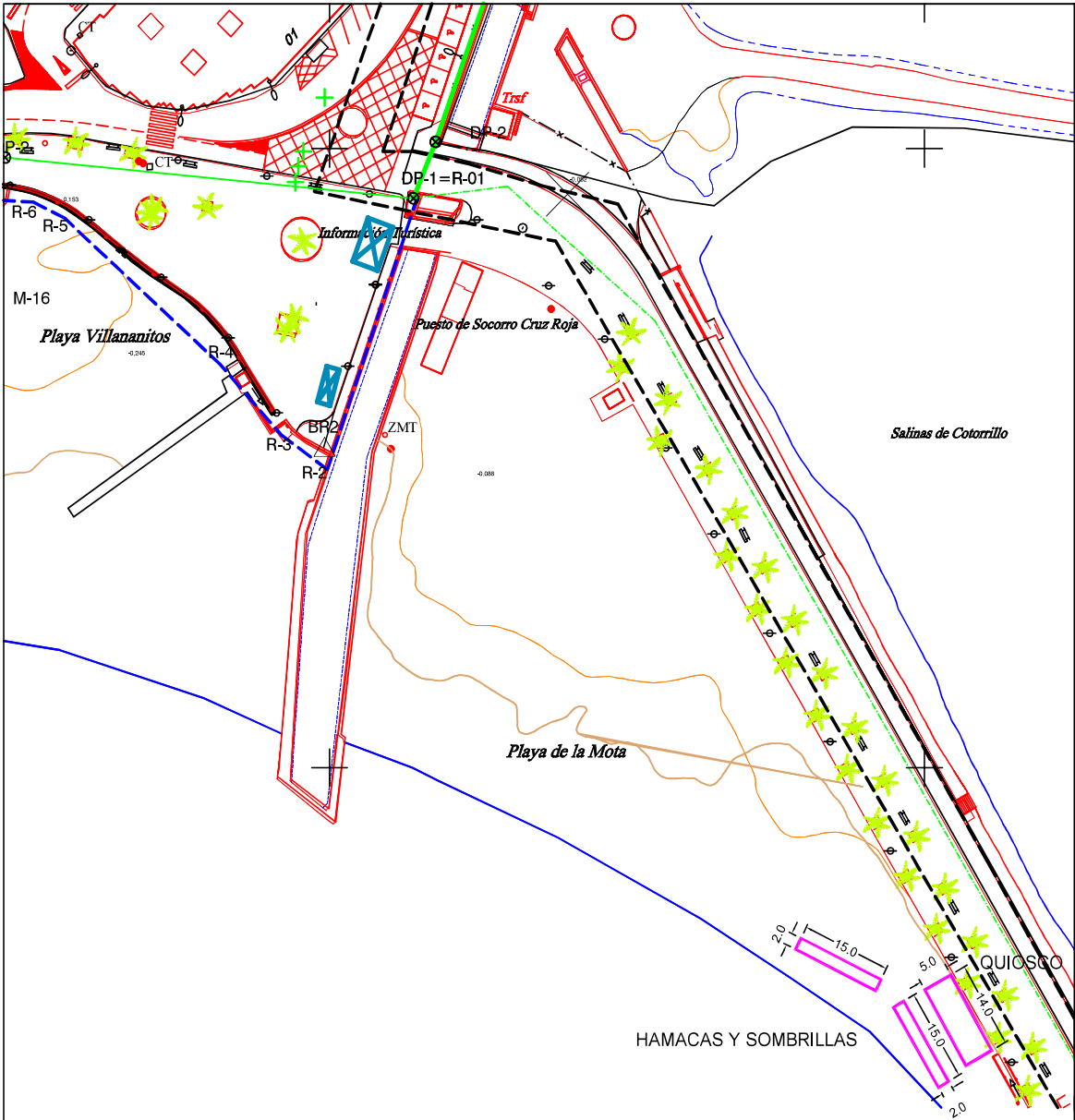
https://run.gob.es/hsbzvymPyF

FECHA Y HORA DEL DOCUMENTO

16/10/2025 09:49:23 Horario peninsular



GEISER-f4e2-6142-8539-3c38-8212-25f9-fd57-f8a1



PLANO CON UBICACIÓN DE INSTALACIÓN DE TEMPORADA N° 15 LA PLAYA DE LA MOTA
T.M. SAN PEDRO DEL PINATAR COORDENADAS 695805–4188060 695782–4188072 695797–4188061
ESCALA: 1/1000
DESLINDE _____ O.M. _____

ÁMBITO- PREFIJO

GEISER

Nº registro

REGAGE25e00090996704

CSV

GEISER-f4e2-6142-8539-3c38-8212-25f9-fd57-f8a1

DIRECCIÓN DE VALIDACIÓN

<https://run.gob.es/hsbzvympyF>

FECHA Y HORA DEL DOCUMENTO

16/10/2025 09:49:23 Horario peninsular



GEISER-f4e2-6142-8539-3c38-8212-25f9-fd57-f8a1

INFORME DE FIRMA, no sustituye al documento original | CSV : GEISER-30f5-2e0a-9e81-3e56-840f-2baa-e98b-dddc | Puede verificar la integridad de este documento en la siguiente dirección: <https://run.gob.es/hsbIF8yLcR>

LOTE	PLAYA	HITO 1	HITO 2	X_UTM	Y_UTM	ELEMENTOS	COMENTARIOS	SUPERFICIE	FECHA_INICIO	FECHA_FIN	AÑOS
01	La Puntica	H1	H2	694538	4187474	QUIOSCO-BAR	Entronques a redes municipales en paseo marítimo	20	15/03	31/10	4
01	La Puntica	H1	H2	694544	4187476	MESAS Y SILLAS	sombraje y tarima	50	15/03	31/10	4
01	La Puntica	H1	H2	694556	4187481	ASEO 1	Aseo químico sin entronques	1,4	15/03	31/10	4
02	La Puntica	H2	H3	694618	4187489	HAMACAS Y SOMBRILLAS		54	15/03	31/10	4
03	La Puntica	H4	H5	694789	4187509	HAMACAS Y SOMBRILLAS		120	01/03	15/11	4
04	La Puntica	H5	H7	694859	4187546	CAMAS BALINESAS		100	01/03	15/11	4
05	Villananitos	M4	M5	695027	4188040	HAMACAS Y SOMBRILLAS		30	15/03	31/10	4
06	Villananitos	M4	M5	695054	4188083	ASEO 2	Aseo químico sin entronques	1,4	15/03	31/10	4
06	Villananitos	M5	M7	695064	4188086	QUIOSCO-BAR	Entronques a redes municipales en paseo marítimo	20	15/03	31/10	4
06	Villananitos	M5	M7	695071	4188090	MESAS Y SILLAS	sombraje y tarima	50	15/03	31/10	4
07	Villananitos	M7	M8	695186	4188108	HAMACAS Y SOMBRILLAS		120	01/03	15/11	4
08	Villananitos	M7	M8	695241	4188123	ASEO 3	Aseo químico sin entronques	1,4	01/03	15/11	4
08	Villananitos	M7	M8	695251	4188123	QUIOSCO-BAR	Entronques a redes municipales en paseo marítimo	20	01/03	15/11	4
08	Villananitos	M7	M9	695260	4188123	MESAS Y SILLAS	sombraje y tarima	50	01/03	15/11	4
09	Villananitos	M9	M10	695369	4188120	HAMACAS Y SOMBRILLAS		48	15/03	31/10	4
10	Villananitos	M10	M11	695427	4188010	PARQUE ACUÁTICO		280	15/06	15/09	4

ÁMBITO- PREFIJO

GEISER

Nº registro

REGAGE25e00106326616

CSV

GEISER-30f5-2e0a-9e81-3e56-840f-2baa-e98b-dddc

DIRECCIÓN DE VALIDACIÓN

<https://run.gob.es/hsbIF8yLcR>

FECHA Y HORA DEL DOCUMENTO

05/12/2025 08:21:57 Horario peninsular



GEISER-30f5-2e0a-9e81-3e56-840f-2baa-e98b-dddc

10	Villananitos	M10	M11	695419	4188126	PUESTO DE CONTROL	sombraje	9	15/06	15/09	4
11	Villananitos	M10	M11	695423	4188133	ASEO 3	Aseo químico sin entronques	1,4	15/03	31/10	4
11	Villananitos	M10	M11	695432	4188134	QUIOSCO-BAR	Entronques a redes municipales en paseo marítimo	20	15/03	31/10	4
11	Villananitos	M10	M11	695439	4188135	MESAS Y SILLAS	sombraje y tarima	50	15/03	31/10	4
12	Villananitos	R10	R9	695497	4188137	HAMACAS Y SOMBRILLAS		60	15/03	30/09	4
13	Villananitos	R4	R2	695625	4188152	HAMACAS Y SOMBRILLAS		120	01/04	31/10	4
14	La Mota			695739	4188170	ESCUELA NAUTICA CASETA OFICINA TICKETS		18	01/03	15/11	4
14	La Mota			695743	4188164	ESCUELA NÁUTICA ALMACÉN		18	01/03	15/11	4
14	La Mota			695706	4188104	VARADERO EMBARCACIONES	Kayaks, motos acuáticas y tablas de paddle surf	28	01/03	15/11	4
14.1	La Mota			695775 695704 695832 696051	4187520 4187424 4187114 4187098	CIRCUITO PRÁCTICAS		50.700	01/03	15/11	4
15	La Mota			695764	4188103	HAMACAS Y SOMBRILLAS		60	01/05	31/10	4
16	La Mota			695799	4188073	ASEO 4	Aseo químico sin entronques	1,4	01/05	31/10	4
16	La Mota			695803	4188062	MESAS Y SILLAS	sombraje y tarima	50	01/05	31/10	4
16	La Mota			695807	4188055	QUIOSCO-BAR	Entronques a redes municipales en paseo marítimo	20	01/05	31/10	4

ÁMBITO- PREFIJO

GEISER

Nº registro

REGAGE25e00106326616

CSV

GEISER-30f5-2e0a-9e81-3e56-840f-2baa-e98b-dcdc

DIRECCIÓN DE VALIDACIÓN

<https://run.gob.es/hsbIF8yLcR>

FECHA Y HORA DEL DOCUMENTO

05/12/2025 08:21:57 Horario peninsular



GEISER-30f5-2e0a-9e81-3e56-840f-2baa-e98b-dcdc

JUSTIFICANTE DE SALIDA

Oficina: Registro General del Ayuntamiento de San Pedro del Pinatar 000011168
Fecha y hora de presentación: 04-12-2025 11:24:11 (Hora peninsular)
Fecha y hora de registro: 04-12-2025 11:26:15 (Hora peninsular)
Número de registro: **REGAGE25s00106010693**

Interesado

Código de Origen: L01300367
Razón social: Ayuntamiento de San Pedro del Pinatar
Dirección:
Municipio:
Provincia:
Canal Notif.:
Código postal:
País:
Teléfono Fijo:
Teléfono Móvil:
Correo electrónico:

Información del registro

Resumen/asunto: RTDO. DOCUMENTACION COMPLEMENTARIA RENOVACION EXPLOTACION SERVICIOS DE TEMPORADA EN PLAYAS.
Unidad de tramitación de destino: Demarcacion de Costas Murcia EA0043352
Ref. externa:
Nº Expediente:
Observaciones:

Nombre	Tamaño	Validez	Tipo	Observaciones
Notificacion_con_anexos_-_AY000000040005000030854.pdf	123.24 KB	Original	Documento adjunto	
Código seguro de verificación (CSV):		ORVE-b0804d9671b806f511737522bea3a74c		
Enlace de descarga:		https://sede.administracion.gob.es/pagSedeFront/servicios/consultaCSV.htm		

Nombre	Tamaño	Validez	Tipo	Observaciones
INSTALACIONES_DE_TEMPORADA_REV_1.pdf	307.33 KB	Original	Documento adjunto	
Código seguro de verificación (CSV):		ORVE-d02c29d81064303e86df4df52780edd6		
Enlace de descarga:		https://sede.administracion.gob.es/pagSedeFront/servicios/consultaCSV.htm		

Nombre	Tamaño	Validez	Tipo	Observaciones
Plano_playas.pdf	533.95 KB	Original	Documento adjunto	
Código seguro de verificación (CSV):		ORVE-0b078b04a68446480d5958a2dcdf3dd5		
Enlace de descarga:		https://sede.administracion.gob.es/pagSedeFront/servicios/consultaCSV.htm		



© Ministerio para la Transformación Digital y de la Función Pública
El registro realizado está amparado en el Artículo 16 de la Ley 39/2015.
Enlace al servicio Carpeta Ciudadana: <https://sede.administracion.gob.es/carpeta/clave.htm>
Código de verificación electrónica:
ORVE-74b6dd6911765379793b1d6f59784b2e7246d783171156f303c513d60799
<https://sede.administracion.gob.es/pagSedeFront/servicios/consultaCSV.htm>

ÁMBITO- PREFIJO

GEISER

Nº registro

REGAGE25e00106326616

CSV

GEISER-326e-ef99-a4bf-3472-26b4-bf7f-d805-2b9e

DIRECCIÓN DE VALIDACIÓN

<https://run.gob.es/hsbIF8yLcR>

FECHA Y HORA DEL DOCUMENTO

05/12/2025 08:21:57 Horario peninsular



GEISER-326e-ef99-a4bf-3472-26b4-bf7f-d805-2b9e

Tipo transporte entrada: **En mano**

La oficina **Registro General del Ayuntamiento de San Pedro del Pinatar**, a través del proceso de firma electrónica reconocida, declara que los documentos electrónicos anexados corresponden con los originales aportados por el interesado, en el marco de la normativa vigente.

De acuerdo con el art. 31.2b de la Ley 39/15, a los efectos del cómputo de plazo fijado en días hábiles, y en lo que se refiere al cumplimiento de plazos por los interesados, la presentación en un día inhábil se entenderá realizada en la primera hora del primer día hábil siguiente salvo que una norma permita expresamente la recepción en día inhábil.



© Ministerio para la Transformación Digital y de la Función Pública
El registro realizado está amparado en el Artículo 16 de la Ley 39/2015.
Enlace al servicio Carpeta Ciudadana: <https://sede.administracion.gob.es/carpeta/clave.htm>
Código de verificación electrónica:
ORVE-74b6dd6911765379793b1d6f59784b2e7246d783171156f303c513d60799
<https://sede.administracion.gob.es/pagSedeFront/servicios/consultaCSV.htm>

ÁMBITO- PREFIJO

GEISER

Nº registro

REGAGE25e00106326616

CSV

GEISER-326e-ef99-a4bf-3472-26b4-bf7f-d805-2b9e

DIRECCIÓN DE VALIDACIÓN

<https://run.gob.es/hsbIF8yLcR>

FECHA Y HORA DEL DOCUMENTO

05/12/2025 08:21:57 Horario peninsular



GEISER-326e-ef99-a4bf-3472-26b4-bf7f-d805-2b9e



Ayuntamiento
San Pedro del Pinatar

Referencia: 2025/7991M

Destinatario: DEMARCACION DE COSTAS
MURCIA

Representado:

Dirección:

Núm. notificación: AY/00000004/0005/000030854

Asunto:	DOCUMENTACIÓN COMPLEMENTARIA. SOLICITUD PARA RENOVACIÓN DE AUTORIZACION DE EXPLOTACION DE SERVICIOS DE TEMPORADA EN PLAYAS.
Procedimiento:	Instalaciones costas y puertos
Negociado:	SERVICIOS INDUSTRIALES

En relación con el expediente de autorización con referencia AUT01/26/30/0001 y de conformidad con el expediente nº 2025/7991M, relativo a la explotación y el aprovechamiento de los servicios de temporada (quioscos, hamacas y sombrillas e instalaciones náuticas) ubicados en la zona de dominio publico marítimo terrestre del termino municipal de San Pedro del Pinatar (Murcia), se presenta modificación solicitada de las instalciones de hamacas y sombrillas que no cumplieran con las distancias minimas . Se adjunta plano con coordenadas UTM y tabla de instalaciones completa modifciada.

Documentos anexos:

<u>DESCRIPCIÓN</u>	<u>CSV</u>
Plano con modificación 25 12 03 de hamacas en Villananitos y La Mota	<u>15705706570357462</u> <u>556</u>
Tabla de instalaciones modificada	<u>15705707336741565</u> <u>276</u>

Documento firmado electrónicamente (RD 1671/2009). La autenticidad de este documento puede ser comprobada mediante el CSV: 15703232256416402310 en <https://sede.sanpedrodelpinatar.es>





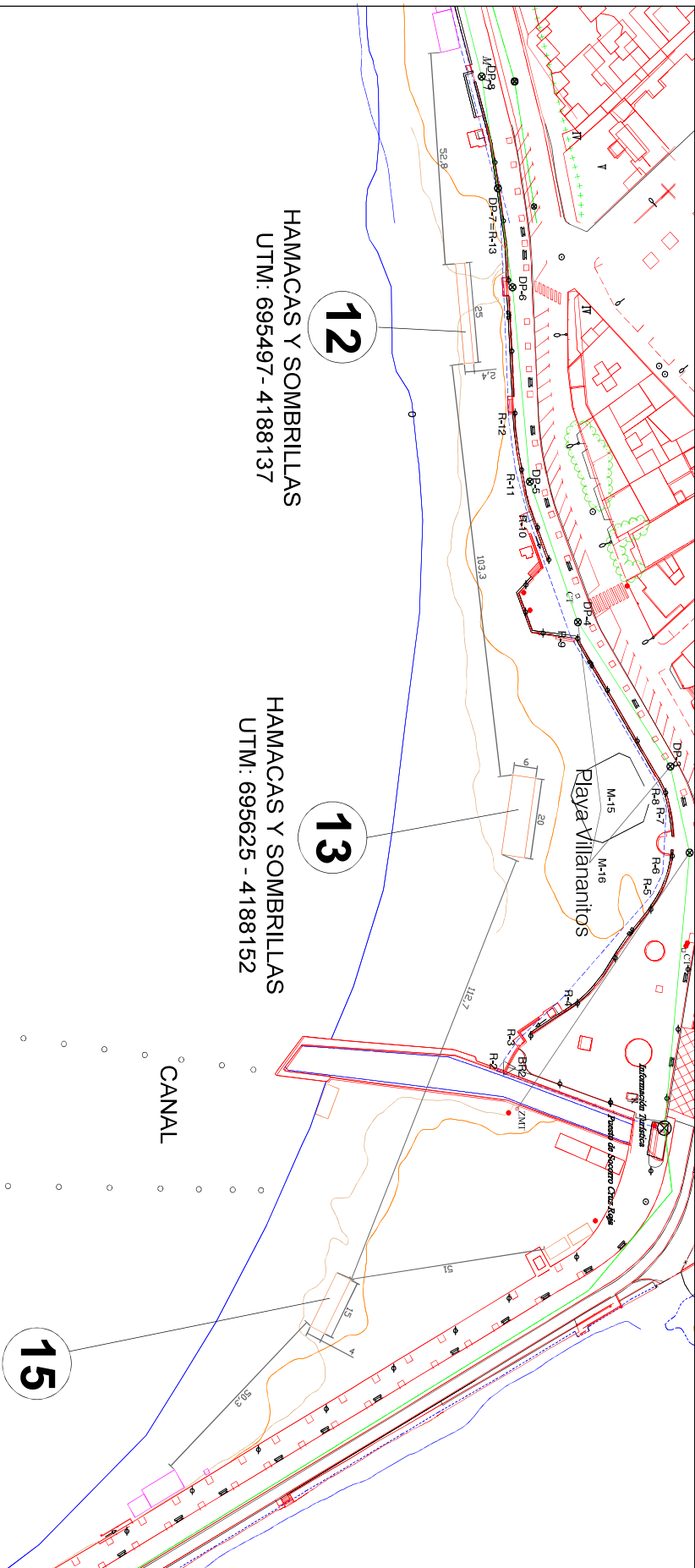
Ayuntamiento
San Pedro del Pinatar

Firmado por el Ingeniero Técnico de
Servicios Industriales:

Enrique José Nalda de las Heras

Documento firmado electrónicamente (RD 1671/2009). La autenticidad de este documento puede ser comprobada mediante el CSV: 15703232256416402310 en <https://sede.sanpedrodelpinatar.es>





M A R

M E N O R

* Se han modificado las ubicaciones de las hamacas y sombrillas numeradas como 12, 13 y 14

	INSTALACIONES DE TEMPORADA 2026-30	
SITUACIÓN: PLAYA "VILLANANTOS" Y "LA MOTA"	PLANO Nº: 5	
PLANO: EMPLAZAMIENTO DE LAS INSTALACIONES		
FECHA: DICIEMBRE/2025	ESCALA: 1:2000	REF: TEMP 2026-30
PETICIONARIO: EXCMO. AYUNTAMIENTO DE SAN PEDRO DEL PINATAR (MURCIA).		
INGENIERO TÉCNICO MUNICIPAL: NORBERTO ALBALADEJO HENAREJOS		

ÁMBITO- PREFIJO

GEISER

Nº registro

REGAGE25e00106326616

CSV

GEISER-2362-6d52-e945-76c5-63f2-f4da-7d22-9cdc

DIRECCIÓN DE VALIDACIÓN

<https://run.gob.es/hsbIF8yLcR>

FECHA Y HORA DEL DOCUMENTO

05/12/2025 08:21:57 Horario peninsular



GEISER-2362-6d52-e945-76c5-63f2-f4da-7d22-9cdc

RECIBO DE PRESENTACIÓN EN OFICINA DE REGISTRO

Oficina:	Registro de la Demarcación de Costas en Murcia - 000005951
Fecha y hora de registro en	16/10/2025 09:49:23 (Horario peninsular)
Fecha presentación:	15/10/2025 11:21:34 (Horario peninsular)
Número de registro:	REGAGE25e00090996704
Tipo de documentación física:	Documentación adjunta digitalizada
Enviado por SIR:	No

Interesado

Código de Origen:	L01300367	Razón Social	L01300367 - Ayuntamiento de San Pedro del Pinatar
País:		Municipio:	
Provincia:		Dirección:	
Código Postal:		Teléfono:	
Canal Notif:		Correo	
		Observaciones:	

Información del registro

Tipo Asiento:	Entrada
Resumen/Asunto:	STDO. NUEVA AUTORIZACION PARA CUATRO AÑOS MAS 2026-2029 INSTALACIONES TEMPORADA
Unidad de tramitación origen/Centro directivo:	Ayuntamiento de San Pedro del Pinatar - L01300367 / Entidades Locales - LA9999999
Unidad de tramitación destino/Centro directivo:	Demarcacion de Costas Murcia - EA0043352 / Ministerio para la Transición Ecológica y el Reto Demográfico
Ref. Externa:	
Nº. Expediente:	

Adjuntos

Nombre:	justificante_salida.pdf
Tamaño (Bytes):	160.482
Validez:	
Tipo:	Documento Adjunto
CSV:	GEISER-b34f-b352-e4fe-0152-51b4-df1b-b530-986b
Hash:	afd139ed7cf4bd73e34894155377f334e703efbc8074b57c45b0832d6e2337291ce5672302df8c453984dad4f5fa6c230d92890dce653dc49d73fbc9e120804
Observaciones:	

El registro realizado está amparado en el Artículo 16 de la Ley 39/2015.

De acuerdo con el art. 31.2b de la Ley 39/15, a los efectos del cómputo de plazo fijado en días hábiles, y en lo que se refiere al cumplimiento de plazos por los interesados, la presentación en un día inhábil se entenderá realizada en la primera hora del primer día hábil siguiente salvo que una norma permita expresamente la recepción en día inhábil.

Podrán consultar el estado de su registro en Carpeta ciudadana. <https://sede.administracion.gob.es/carpeta/>

La documentación adjunta estará disponible para su consulta y descarga durante un período de un año.

<u>ÁMBITO-PREFIJO</u>	<u>CSV</u>	<u>FECHA Y HORA DEL DOCUMENTO</u>
GEISER	GEISER-3284-15a3-28b8-49b7-89ff-7494-2709-d1ac	16/10/2025 09:49:23 (Horario peninsular)
<u>Nº REGISTRO</u>	<u>DIRECCIÓN DE VALIDACIÓN</u>	<u>VALIDEZ DEL DOCUMENTO</u>
REGAGE25e00090996704	https://sede.administracionespublicas.gob.es/valida	Original

Adjuntos	
Nombre:	ficheroTecnico_metadatado.xml
Tamaño (Bytes):	10.751
Validez:	
Tipo:	Fichero Técnico Interno
CSV:	GEISER-e591-38e9-566b-a2a2-ac4d-6c14-2053-9f36
Hash:	2d85845cd257010ec68aba94254d3e2aaad1fbb7f562f45c27b40dcd396deb1687d23884662e0693e64d6cc8f5036419a6768429534b5ca09f09d52c2ddb9418
Observaciones:	
Nombre:	01_OFICIO_de_inicio.pdf
Tamaño (Bytes):	150.522
Validez:	
Tipo:	Documento Adjunto
CSV:	GEISER-5de9-dea4-baaf-1c89-13b0-61ea-5e02-3f34
Hash:	94ba4de52bef2f01242866ec12dd569cec6b3775b2b2100b8f751dc45eab80c04d137b7b83913e3c4ddd3469897b3740bbbeb1891364a29fff44dd7bfd01f253
Observaciones:	
Nombre:	03_Plano_de_situacion_y_de_playas.pdf
Tamaño (Bytes):	1.235.216
Validez:	
Tipo:	Documento Adjunto
CSV:	GEISER-9d2c-9d6b-c0f3-20ea-7120-58cf-7857-94cb
Hash:	d52b2292c43b5cacb60801739040a1b6bdeee848461c1bc9e02c79be5b789ea880116a1dcd1162fc2a24c2b4abc00b7e7f20dc0a7c570228f36e1c3b2dbe405b
Observaciones:	
Nombre:	04_Fichas_y_planos.pdf
Tamaño (Bytes):	9.162.633
Validez:	
Tipo:	Documento Adjunto
CSV:	GEISER-f4e2-6142-8539-3c38-8212-25f9-fd57-f8a1
Hash:	03cb08822f45fd94e918534a62b41b390a59122e8e98af49182ad7baeea221f4a6804837c9ee5c0770567d483426f1affa4ce5183a2ade31a80702df5b02528c
Observaciones:	
Nombre:	02_Tabla_de_instalaciones.pdf
Tamaño (Bytes):	318.565
Validez:	
Tipo:	Documento Adjunto
CSV:	GEISER-2d43-9efc-9d30-0f40-f532-e79a-e17d-f165
Hash:	f798f60836daf835f5a4b10d40ae4eacdd1d81c8ec19d3dd68102f8fedfa230931ad9c19fdf1897eb0732409400f269aa76c95c122e5477ee7f64181b726b466
Observaciones:	

El registro realizado está amparado en el Artículo 16 de la Ley 39/2015.

De acuerdo con el art. 31.2b de la Ley 39/15, a los efectos del cómputo de plazo fijado en días hábiles, y en lo que se refiere al cumplimiento de plazos por los interesados, la presentación en un día inhábil se entenderá realizada en la primera hora del primer día hábil siguiente salvo que una norma permita expresamente la recepción en día inhábil.

Podrán consultar el estado de su registro en Carpeta ciudadana. <https://sede.administracion.gob.es/carpeta/>

La documentación adjunta estará disponible para su consulta y descarga durante un período de un año.

ÁMBITO-PREFIJO	CSV	FECHA Y HORA DEL DOCUMENTO
GEISER	GEISER-3284-15a3-28b8-49b7-89ff-7494-2709-d1ac	16/10/2025 09:49:23 (Horario peninsular)
Nº REGISTRO	DIRECCIÓN DE VALIDACIÓN	VALIDEZ DEL DOCUMENTO
REGAGE25e00090996704	https://sede.administracionespublicas.gob.es/valida	Original

Código seguro de Verificación : GEISER-39a6-f517-2668-47fc-b742-64a8-a380-7cd5 | Puede verificar la integridad de este documento en: https://sede.administracion.gob.es/pagSedeFront/servicios/consultaCSV.htm

RECIBO DE PRESENTACIÓN EN OFICINA DE REGISTRO

Oficina:	Registro de la Demarcación de Costas en Murcia - O00005951
Fecha y hora de registro en	05/12/2025 08:21:57 (Horario peninsular)
Fecha presentación:	04/12/2025 11:24:11 (Horario peninsular)
Número de registro:	REGAGE25e00106326616
Tipo de documentación física:	Documentación adjunta digitalizada
Enviado por SIR:	No

Interesado

Código de Origen:	L01300367	Razón Social	L01300367 - Ayuntamiento de San Pedro del Pinatar
País:		Municipio:	
Provincia:		Dirección:	
Código Postal:		Teléfono:	
Canal Notif:		Correo	
		Observaciones:	

Información del registro

Tipo Asiento:	Entrada
Resumen/Asunto:	RTDO. DOCUMENTACION COMPLEMENTARIA RENOVACION EXPLOTACION SERVICIOS DE TEMPORADA EN PLAYAS.
Unidad de tramitación origen/Centro directivo:	Ayuntamiento de San Pedro del Pinatar - L01300367 / Entidades Locales - LA9999999
Unidad de tramitación destino/Centro directivo:	Demarcacion de Costas Murcia - EA0043352 / Ministerio para la Transición Ecológica y el Reto Demográfico
Ref. Externa:	

Adjuntos

Nombre:	Notificacion_con_anexos_-_AY000000040005000030854.pdf
Tamaño (Bytes):	126.195
Validez:	
Tipo:	Documento Adjunto
CSV:	GEISER-dead-6023-024e-87e6-59d6-cf50-4f1e-90ff
Hash:	45cec4ea5a16ab4fcffe572473b9da9a55353ac5657857510e11e7e86aaa0d37ca7cd837c4ad958b5450299da6139d5e797db865d2e6b05af489406dd1e6e924
Observaciones:	

El registro realizado está amparado en el Artículo 16 de la Ley 39/2015.

De acuerdo con el art. 31.2b de la Ley 39/15, a los efectos del cómputo de plazo fijado en días hábiles, y en lo que se refiere al cumplimiento de plazos por los interesados, la presentación en un día inhábil se entenderá realizada en la primera hora del primer día hábil siguiente salvo que una norma permita expresamente la recepción en día inhábil.

Podrán consultar el estado de su registro en Carpeta ciudadana. <https://sede.administracion.gob.es/carpeta/>

La documentación adjunta estará disponible para su consulta y descarga durante un período de un año.

<u>ÁMBITO-PREFIJO</u>	<u>CSV</u>	<u>FECHA Y HORA DOCUMENTO</u>
GEISER	GEISER-39a6-f517-2668-47fc-b742-64a8-a380-7cd5	05/12/2025 08:21:57 (Horario peninsular)
<u>Nº REGISTRO</u>	<u>DIRECCIÓN DE VALIDACIÓN</u>	<u>VALIDEZ DEL DOCUMENTO</u>
REGAGE25e00106326616	https://sede.administracion.gob.es/pagSedeFront/servicios/consultaCSV.htm	Original

Código seguro de Verificación : GEISER-39a6-f517-2668-47fc-b742-64a8-a380-7cd5 | Puede verificar la integridad de este documento en: https://sede.administracion.gob.es/pagSedeFront/servicios/consultaCSV.htm

Adjuntos	
Nombre:	ficheroTecnico_metadatado.xml
Tamaño (Bytes):	8.925
Validez:	
Tipo:	Fichero Técnico Interno
CSV:	GEISER-7131-b770-9b1f-e694-8680-1df7-40b7-0877
Hash:	a38821a52054eeb0fdb3fd4dbf5f805608d8ba330400b0fb430073c02eb383df04ca2b88f789c2e3646735551e07e24453e45654069d3c9ca1d662d8a63ed9ae
Observaciones:	
Nombre:	INSTALACIONES_DE_TEMPORADA_REV_1.pdf
Tamaño (Bytes):	314.711
Validez:	
Tipo:	Documento Adjunto
CSV:	GEISER-30f5-2e0a-9e81-3e56-840f-2baa-e98b-dcdc
Hash:	c1866a56d1f85ced1aed7a25d1031b4087ec0d6434da0f91ceeaca56ed85f1b81666f47ffb46a7c21dd27938c6ba4afa4ea41bad56d60aa9ce78666f4ccacc9b6
Observaciones:	
Nombre:	Plano_playas.pdf
Tamaño (Bytes):	546.766
Validez:	
Tipo:	Documento Adjunto
CSV:	GEISER-2362-6d52-e945-76c5-63f2-f4da-7d22-9cdc
Hash:	af6c136b318f765cd9c0d8258a2782e2a623f65a72f8aab543212fbfaec3068b6bb6940e8a9db3c499744344da2f90d9890af4d867159bf6b3e3376d9f726665
Observaciones:	
Nombre:	justificante_salida.pdf
Tamaño (Bytes):	157.800
Validez:	
Tipo:	Documento Adjunto
CSV:	GEISER-326e-ef99-a4bf-3472-26b4-bf7f-d805-2b9e
Hash:	d8cb53c50fb68aae19a4fd789225d45154d6508fc7ba08a30d0be6c769550e903a479f299f2d77482571dd9a2a6f23ae452e5758b91817fe92a1301a5902abf1
Observaciones:	

El registro realizado está amparado en el Artículo 16 de la Ley 39/2015.

De acuerdo con el art. 31.2b de la Ley 39/15, a los efectos del cómputo de plazo fijado en días hábiles, y en lo que se refiere al cumplimiento de plazos por los interesados, la presentación en un día inhábil se entenderá realizada en la primera hora del primer día hábil siguiente salvo que una norma permita expresamente la recepción en día inhábil.

Podrán consultar el estado de su registro en Carpeta ciudadana. <https://sede.administracion.gob.es/carpeta/>

La documentación adjunta estará disponible para su consulta y descarga durante un período de un año.

ÁMBITO-PREFIJO	CSV	FECHA Y HORA DOCUMENTO
GEISER	GEISER-39a6-f517-2668-47fc-b742-64a8-a380-7cd5	05/12/2025 08:21:57 (Horario peninsular)
Nº REGISTRO	DIRECCIÓN DE VALIDACIÓN	VALIDEZ DEL DOCUMENTO
REGAGE25e00106326616	https://sede.administracion.gob.es/pagSedeFront/servicios/consultaCSV.htm	Original