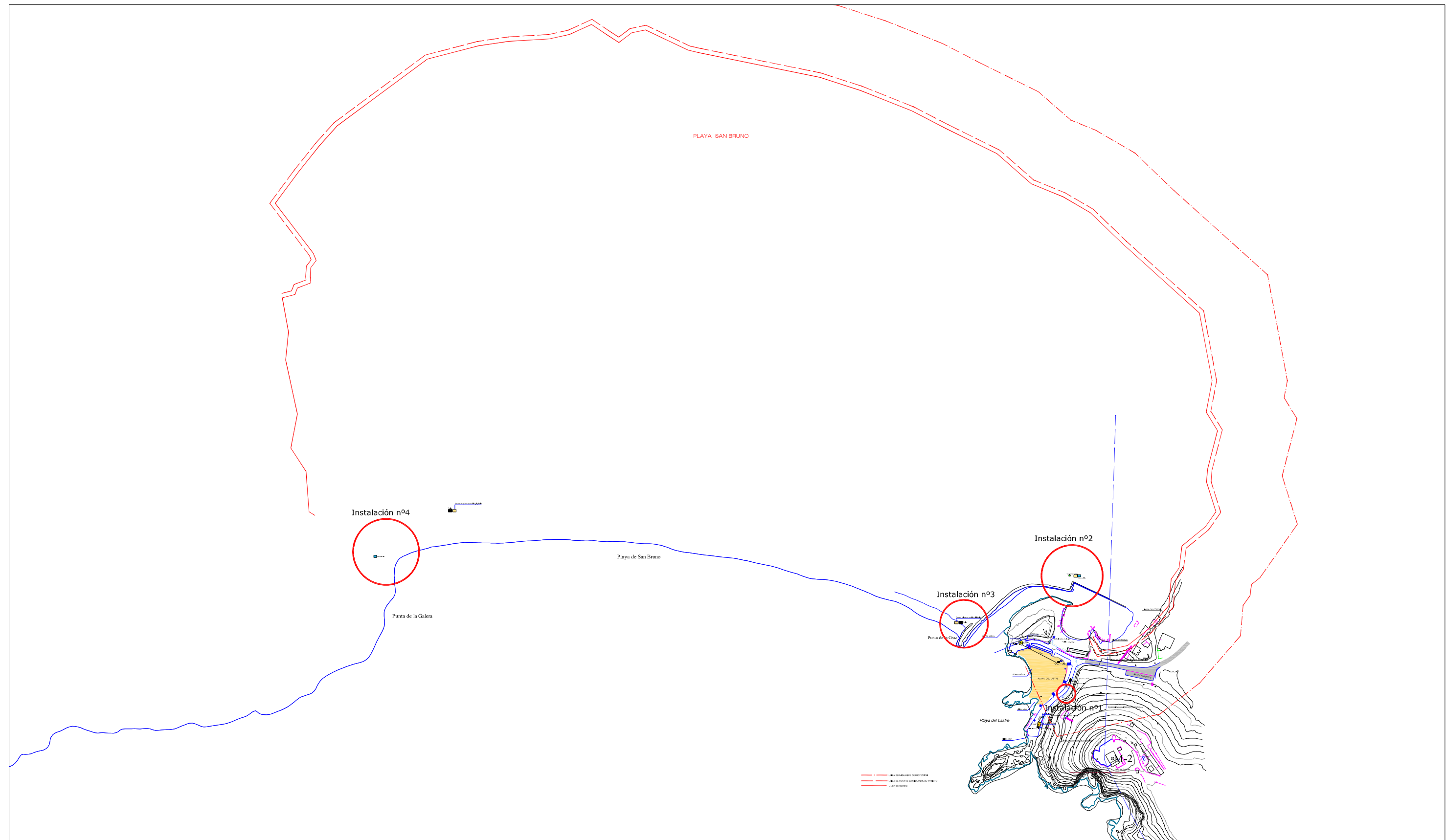



INSTALACIONES DE SERVICIOS DE TEMPORADA EN LA PLAYA DEL LASTRE Y SAN BRUNO		El Ingeniero Técnico Industrial Municipal	
	EXCMO. AYUNTAMIENTO DE LA UNION	PLANO: SITUACION	FECHA: OCTUBRE 2025
	SERVICIOS TÉCNICOS		ESCALA 1:2.500
SITUACIÓN:PLAYA DEL LASTRE Y SAN BRUNO -PORTMÁN			PLANO: 01



INSTALACIONES DE SERVICIOS DE TEMPORADA EN LA PLAYA DEL LASTRE Y SAN BRUNO

El ingeniero Técnico Industrial Municipal



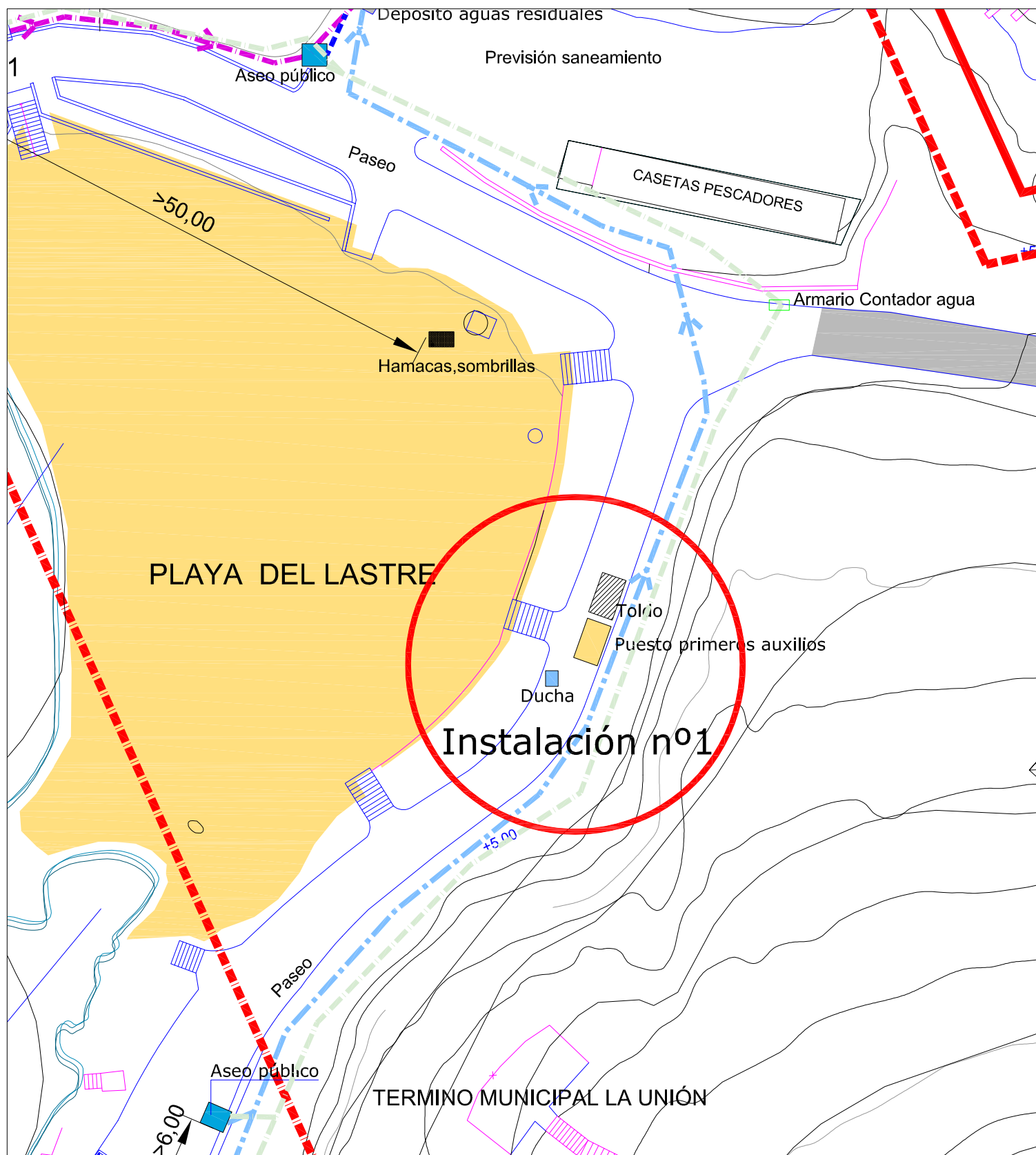
EXCMO. AYUNTAMIENTO DE LA UNIÓN
SERVICIOS TÉCNICOS

PLANO: LÍNEA DE COSTAS
(SITUACION CASETAS PRIMEROS AUXILIOS)
SITUACIÓN: PLAYA DEL LASTRE Y SAN BRUNO -PORTMÁN

FECHA: OCTUBRE 2025

ESCALA 1:5.000

PLANO:
02




COORDENADAS U.T.M Huso:30 ETRS 89
INSTALACION N°1


X=690,490 Y=4161,418 (Caseta y toldo)

X=690,487 Y=4161,418 (Ducha)

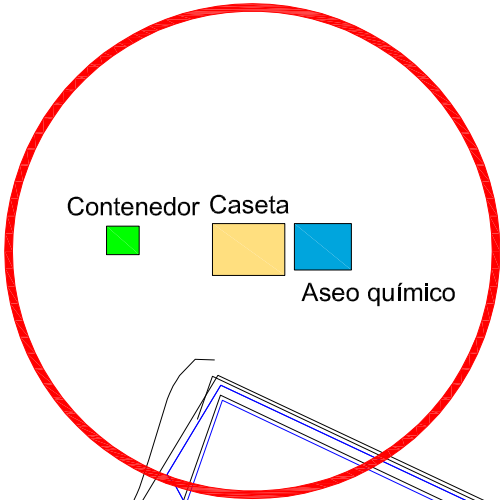
 Caseta primeros auxilios (9,60m2)

 Toldo para sombra (10,00m2)

 ducha desmontable

INSTALACIONES DE SERVICIOS DE TEMPORADA EN LA PLAYA DEL LASTRE.		El ingeniero Técnico Industrial Municipal David Molero Díaz	
 <p>EXCMO. AYUNTAMIENTO DE LA UNIÓN SERVICIOS TÉCNICOS</p>	PLANO: UBICACION INSTALACION N°1		FECHA: NOVIEMBRE 2025
	SITUACIÓN: PLAYA DEL LASTRE -PORTMÁN (LA UNIÓN)		<p>ESCALA 1:500</p> <p>PLANO: 03</p>

Playa de San Bruno

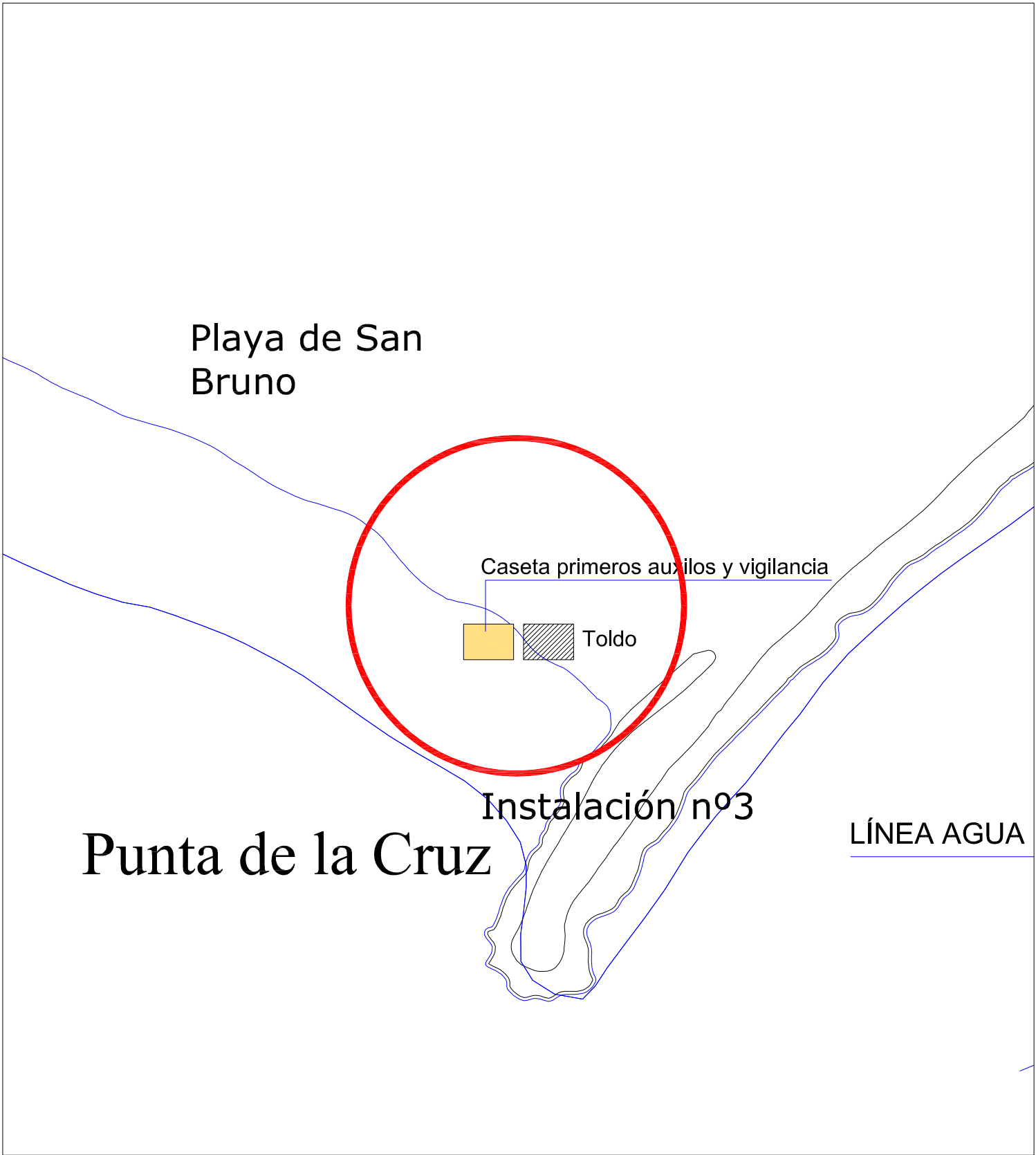


Instalación nº2



COORDENADAS U.T.M Huso:30 ETRS 89
INSTALACION Nº2
X=690,499 Y=4161,653


- Caseta aperos (5,80m2)
- Aseo químico (2,60m2)
- Contenedor basura (10,00m2)

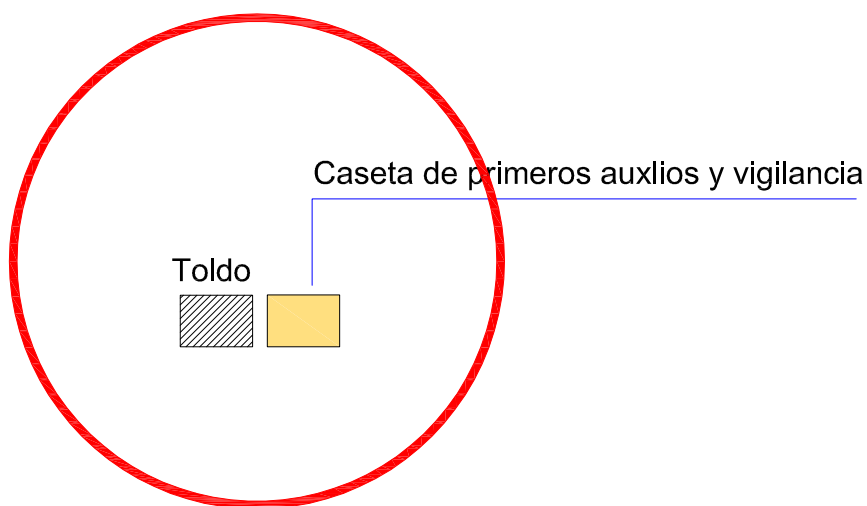
INSTALACIONES DE SERVICIOS DE TEMPORADA EN LA PLAYA DEL LASTRE.		El ingeniero Técnico Industrial Municipal	
	EXCMO. AYUNTAMIENTO DE LA UNIÓN	PLANO: UBICACIÓN INSTALACION Nº2	FECHA: NOVIEMBRE 2025
	SERVICIOS TÉCNICOS		ESCALA 1:500
		SITUACIÓN: PLAYA SAN BRUNO -PORTMÁN (LA UNIÓN)	PLANO: 04



COORDENADAS U.T.M Huso:30 ETRS 89
INSTALACION N°3
X=690,338 Y=4161,499 (Caseta y toldo)

-  Caseta primeros auxilios (5,76m2)
-  Toldo para sombra (9,60m2)



INSTALACIONES DE SERVICIOS DE TEMPORADA EN LA PLAYA DEL LASTRE.		El ingeniero Técnico Industrial Municipal	
	EXCMO. AYUNTAMIENTO DE LA UNIÓN		FECHA: NOVIEMBRE 2025
	SERVICIOS TÉCNICOS		ESCALA 1:500
	PLANO: UBICACIÓN INSTALACION N°3		PLANO: 05
SITUACIÓN: PLAYA SAN BRUNO -PORTMÁN (LA UNIÓN)			




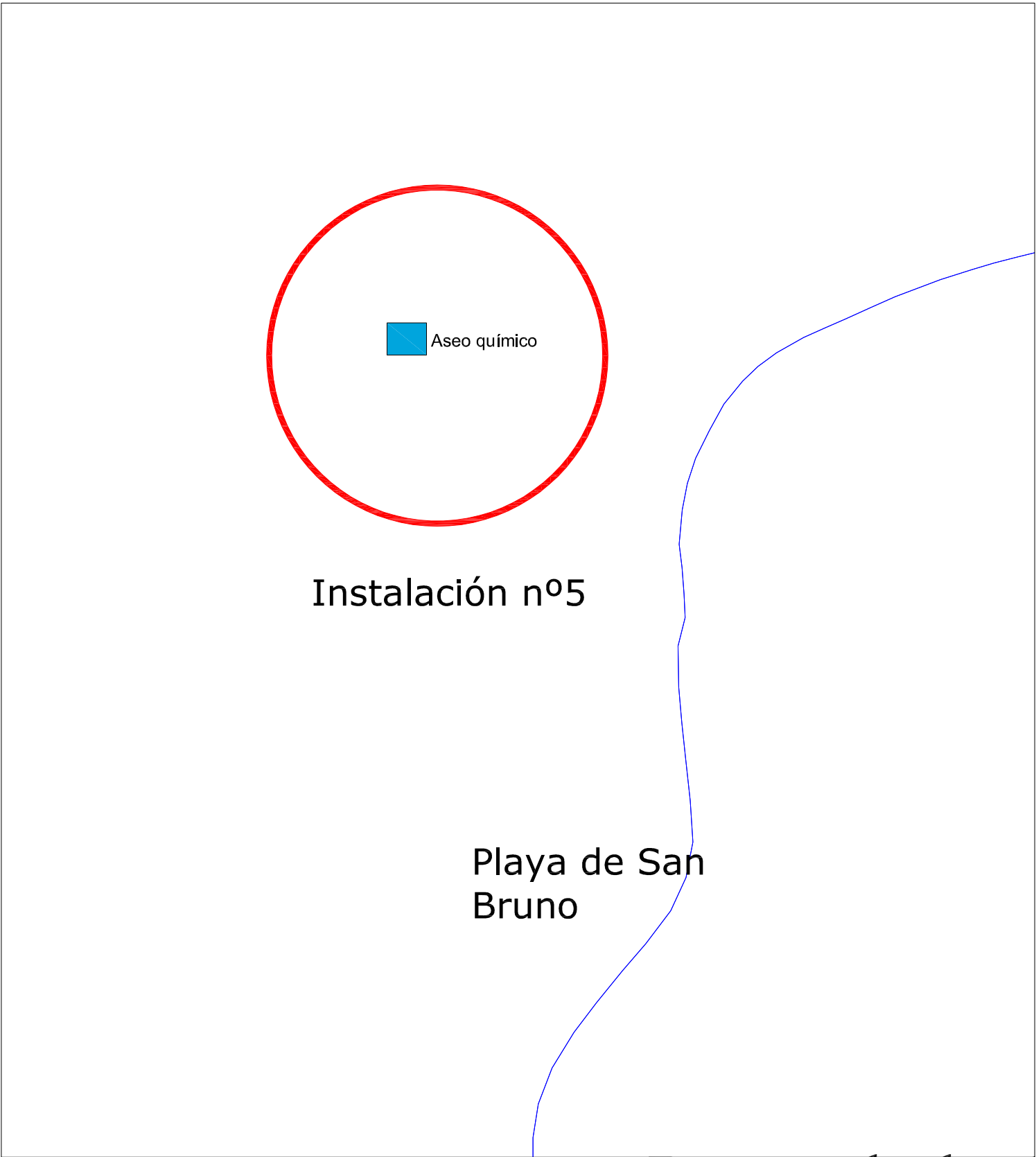
Instalación nº4

Playa de San Bruno

COORDENADAS U.T.M Huso:30 ETRS 89
INSTALACION Nº4
X=689,657 Y=4161,653 (Caseta y toldo)


 Caseta primeros auxilios (5,76m²)
 Toldo para sombra (9,60m²)

INSTALACIONES DE SERVICIOS DE TEMPORADA EN LA PLAYA DEL LASTRE.		El ingeniero Técnico Industrial Municipal David Molero Díaz	
	EXCMO. AYUNTAMIENTO DE LA UNIÓN	PLANO: UBICACIÓN INSTALACION Nº4	FECHA: NOVIEMBRE 2025
	SERVICIOS TÉCNICOS	SITUACIÓN: PLAYA SAN BRUNO -PORTMÁN (LA UNIÓN)	ESCALA 1:500 PLANO: 06



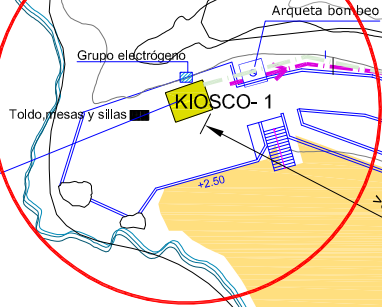
COORDENADAS U.T.M Huso:30 ETRS 89
INSTALACION Nº4
X=689,552 Y=4161,591 (Aseo químico)

 Aseo químico (Sup 2,60m2)

INSTALACIONES DE SERVICIOS DE TEMPORADA EN LA PLAYA DEL LASTRE.		El ingeniero Técnico Industrial Municipal	
	EXCMO. AYUNTAMIENTO DE LA UNION	PLANO: UBICACIÓN INSTALACION Nº5	FECHA: NOVIEMBRE 2025
	SERVICIOS TÉCNICOS	SITUACIÓN: PLAYA SAN BRUNO -PORTMÁN (LA UNIÓN)	ESCALA 1:500
			PLANO: 07

Punta de la Cruz

LÍNEA AGUA



Línea de Costas

Línea de Costas, servidumbre

PLAYA DEL LASTRE

LÍNEA AGUA

LEYENDA

INSTALACION DE KIOSCOS

- KIOSCO Nº 1 Sup=20,00m2
- KIOSCO Nº 2 Sup=20,00m2

LEYENDA SANEAMIENTO

- DEPÓSITO ESTÁNCO 10.000 L EN SUPERFICIE
- LÍNEA SANEAMIENTO GRAVEDAD S.T
- LÍNEA SANEAMIENTO GRAVEDAD S.T
- LÍNEA SANEAMIENTO IMPULSIÓN S.T
- ARQUETA PREFABRICADA SEPARADORA DE GRASAS S.T
- LÍNEA FONTANERÍA GRAVEDAD S.T
- LÍNEA SERVIDUMBRE DE PROTECCIÓN
- LÍNEA DE COSTAS, SERVIDUMBRE DE TRANSITO
- LÍNEA DE COSTAS

Playa del Lastre

LÍNEA AGUA

KIOSCO-2

TERMINO MUNICIPAL LA UNIÓN


Línea servidumbre de protección

M-2

Faro de Portman

INSTALACIONES DE SERVICIOS DE TEMPORADA EN LA PLAYA DEL LASTRE.

El ingeniero Técnico Industrial Municipal



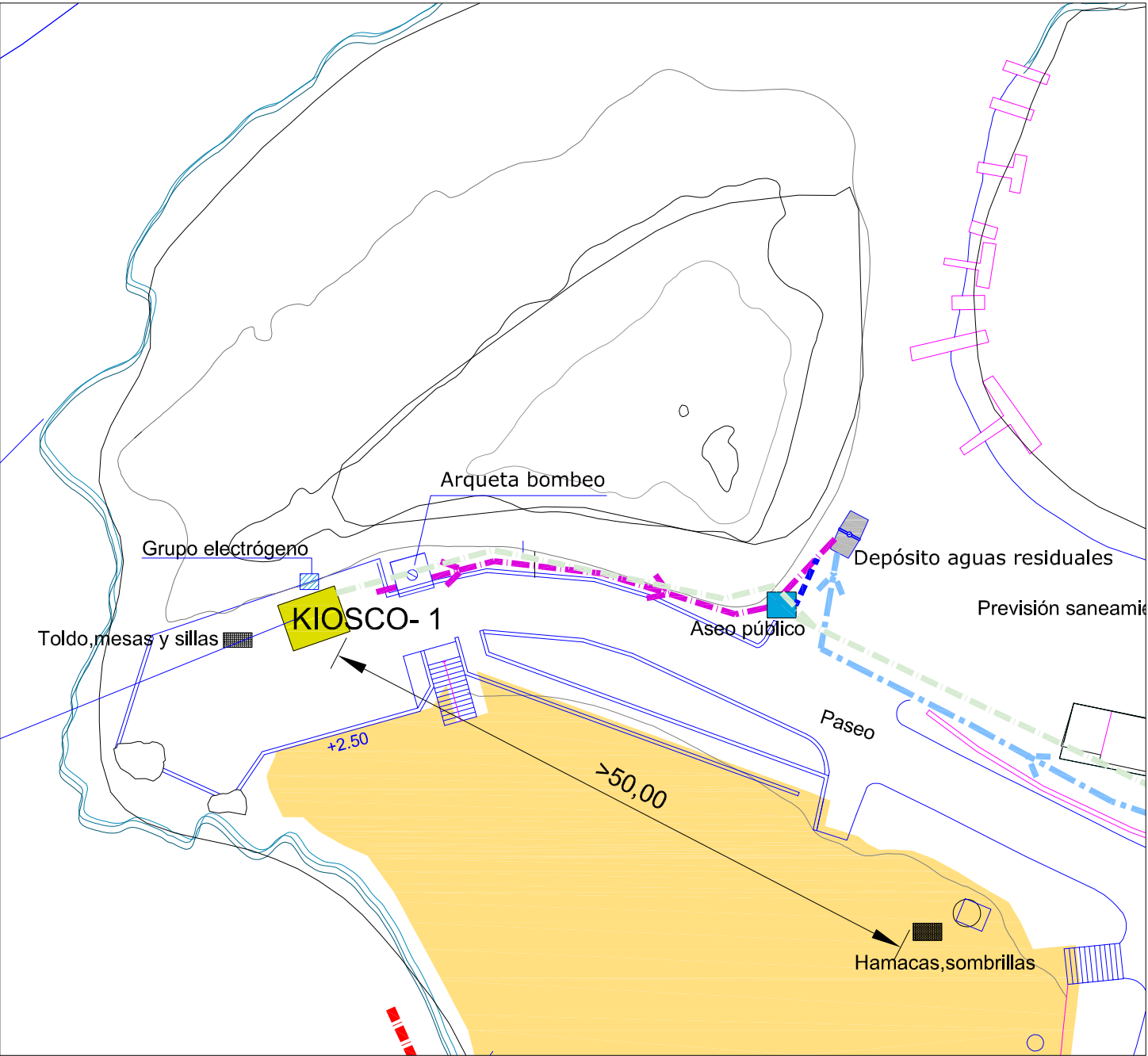
EXCMO. AYUNTAMIENTO DE LA UNION
SERVICIOS TÉCNICOS

PLANO: SITUACION KIOSCO-1
SITUACIÓN: PLAYA DEL LASTRE -PORTMÁN (LA UNIÓN)

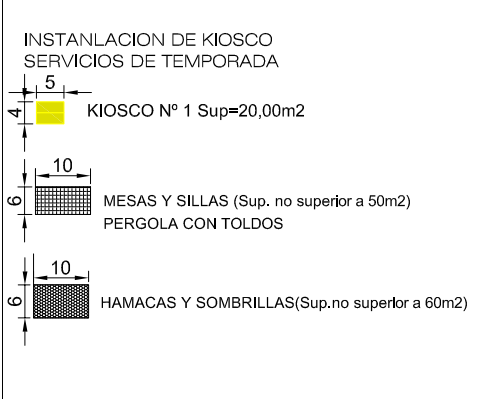
FECHA: OCTUBRE 2025


ESCALA 1:1.000

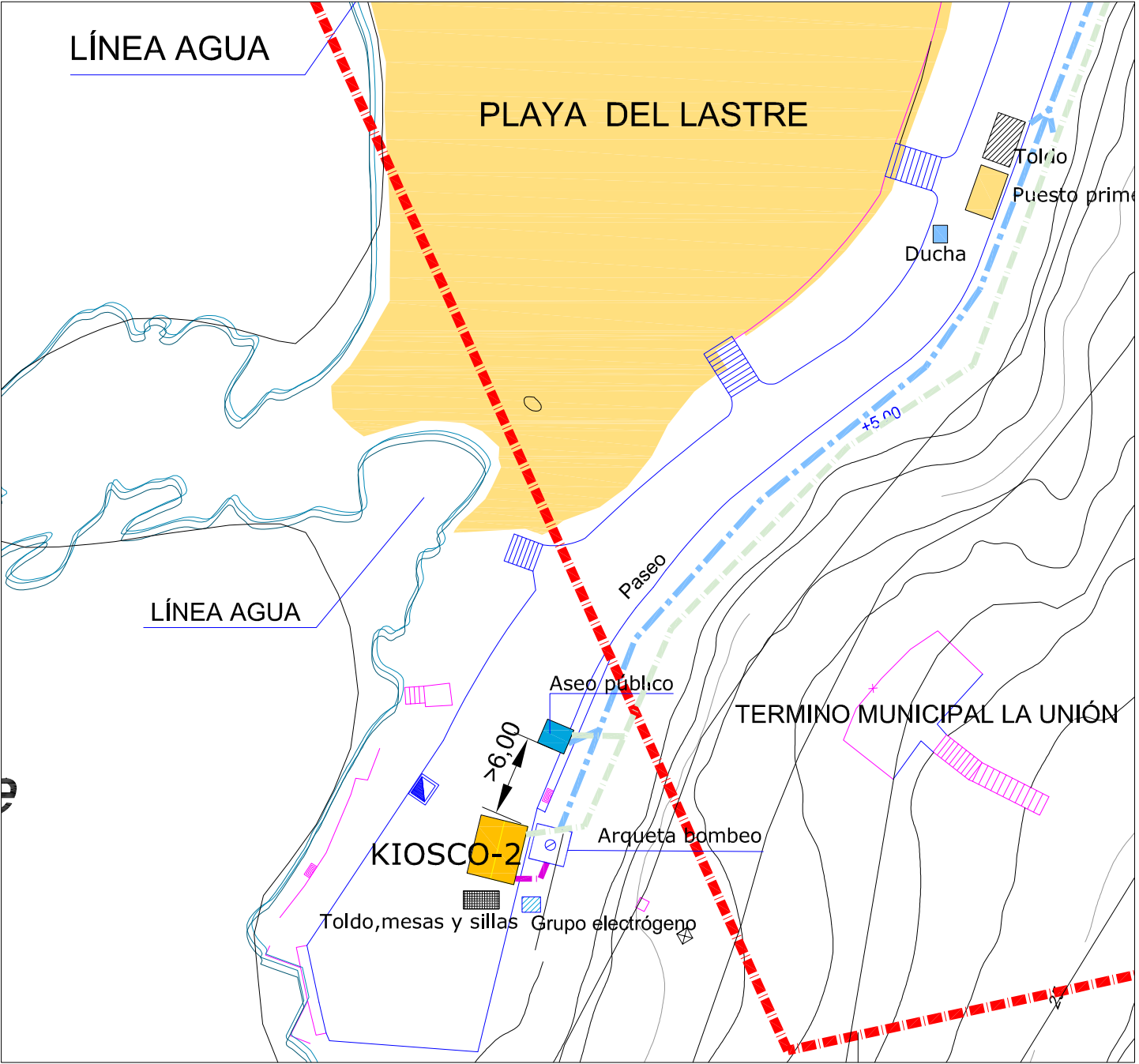
PLANO:
01



COORDENADAS U.T.M Huso:30 ETRS89
INSTALACIÓN Nº1
X=690423
Y=4161472

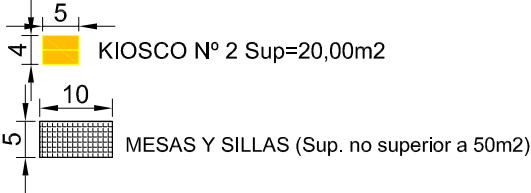



INSTALACIONES DE SERVICIOS DE TEMPORADA EN LA PLAYA DEL LASTRE.		El ingeniero Técnico Industrial Municipal	
 EXCMO. AYUNTAMIENTO DE LA UNION SERVICIOS TÉCNICOS	PLANO: UBICACIÓN KIOSCO -1 SITUACIÓN: PLAYA DEL LASTRE -PORTMÁN (LA UNIÓN)	FECHA: NOVIEMBRE 2025	
		ESCALA 1:500	PLANO: 03



COORDENADAS U.T.M Huso:30 ETRS89
KIOSCO Nº2
X=690449
Y=4161362

INSTANLACION DE KIOSCO
SERVICIOS DE TEMPORADA



INSTALACIONES DE SERVICIOS DE TEMPORADA EN LA PLAYA DEL LASTRE.		El ingeniero Técnico Industrial Municipal	
 <div>EXCMO. AYUNTAMIENTO DE LA UNION</div> <div>SERVICIOS TÉCNICOS</div>	PLANO: UBICACIÓN KIOSCO-2		FECHA: NOVIEMBRE 2025
	SITUACIÓN: PLAYA DEL LASTRE -PORTMÁN (LA UNIÓN)		ESCALA 1:500
			PLANO: 04



MINISTERIO
PARA LA TRANSICIÓN ECOLÓGICA
Y EL RETO DEMOGRÁFICO

SECRETARÍA DE ESTADO
DE MEDIO AMBIENTE

DIRECCIÓN GENERAL DE LA COSTA
Y EL MAR

Demarcación de Costas en Murcia

**FICHA TÉCNICA SOBRE INSTALACION DE TEMPORADA EN DOMINIO PÚBLICO
MARÍTIMO-TERRESTRE** *(Información a cumplimentar por el Ayuntamiento)*

(1) **INSTALACIÓN Nº: 1**

Localización de la instalación solicitada

Playa: **EL LASTRE**

Municipio: **PORTMAN-LA UNION**

Hitos:

Deslinde: (Orden Ministerial/Referencia)

Coordenadas UTM ETRS89

X: **690,490**

Y: **4161,418**

Datos sobre la instalación solicitada

Periodo de ocupación de la temporada: Desde **1/MARZO** hasta **15/NOVIEMBRE**

Plazo de autorización Año/Años: **4 AÑOS 1/MARZO 2026 - 15/NOVIEMBRE/2029**

Descripción de la ocupación:

(2) Tipo de instalación	(3) Ocupación (m ²)
CASETA DE PRIMEROS AUXILIOS	4x2,40m
CASETA DE APEROS	4x 2,40m
TOLDO PARA SOMBRA	4 x 2,50m
DUCHA DESMONTABLE	

(1) Se indicará un número desde el uno (1), para cada instalación, correlativo en orden y ubicación

(2) Se indicarán todos los elementos que contenga una misma instalación: kiosco, mesas y sillas (indicar si lleva sombrero y tarima), sombrillas y hamacas (tipo tumbona), elementos náuticos (especificar tipo: patines, canoas, motos acuáticas, etc.), parque hinchable, pasarelas de madera, puesto de control, circuito de prácticas, canal de lanzamiento y varada.

(3) Indicar siempre en metros cuadrados (nunca en número de unidades).

Kioscos: Descripción de las instalaciones de suministro de agua, electricidad, y de saneamiento en Dominio Público Marítimo Terrestre y Servidumbre de Tránsito.....

Datos del solicitante

Nombre y apellidos **EXCMO. AYUNTAMIENTO DE LA UNION - PROTECCION CIVIL**

NIF/CIF **P-3004100-H** Dirección: **C/MAYOR, Nº 55**

Localidad **LA UNION** C.P. **30360** Provincia **MURCIA**

Avda. Alfonso X el Sabio 6-1ª
30071 MURCIA
TEL.: 968234550

ÁMBITO- PREFIJO

GEISER

Nº registro

REGAGE24s00075123346

CSV

GEISER-3893-f07f-2d8a-c554-b6cf-e504-638b-eea6

DIRECCIÓN DE VALIDACIÓN

https://sede.administracionespublicas.gob.es/valida

FECHA Y HORA DEL DOCUMENTO

04/10/2024 07:39:26 Horario peninsular

Validez del documento

Original



GEISER-3893-f07f-2d8a-c554-b6cf-e504-638b-eea6

ÁMBITO- PREFIJO

GEISER

Nº registro

REGAGE26e00009439874

CSV

GEISER-4a49-bfd6-9ecd-4442-6a32-285b-d18a-e474

DIRECCIÓN DE VALIDACIÓN

https://run.gob.es/hsbIF8yLcR

FECHA Y HORA DEL DOCUMENTO

30/01/2026 08:54:04 Horario peninsular

Validez del documento

Original



GEISER-4a49-bfd6-9ecd-4442-6a32-285b-d18a-e474



MINISTERIO
PARA LA TRANSICIÓN ECOLÓGICA
Y EL RETO DEMOGRÁFICO

SECRETARÍA DE ESTADO
DE MEDIO AMBIENTE

DIRECCIÓN GENERAL DE LA COSTA
Y EL MAR

Demarcación de Costas en Murcia

**FICHA TÉCNICA SOBRE INSTALACION DE TEMPORADA EN DOMINIO PÚBLICO
MARÍTIMO-TERRESTRE** (Información a cumplimentar por el Ayuntamiento)

(1) **INSTALACIÓN Nº: 2**

Localización de la instalación solicitada

Playa: **SAN BRUNO**

Municipio: **PORTMAN - LA UNIÓN**

Hitos:

Deslinde: (Orden Ministerial/Referencia)

Coordenadas UTM ETRS89

X: **690,498**

Y: **4161,562**

Datos sobre la instalación solicitada

Periodo de ocupación de la temporada: Desde **1/MARZO** hasta **15/NOVIEMBRE**

Plazo de autorización Año/Años: **4 AÑOS 1/MARZO 2026 - 15/NOVIEMBRE/2029**

Descripción de la ocupación:

(2) Tipo de instalación	(3) Ocupación (m²)
CASETA DE APEROS	5,80 m²
ASEO QUÍMICO	2,60 m²
CONTENEDOR BASURA	10 m²

(1) Se indicará un número desde el uno (1), para cada instalación, correlativo en orden y ubicación

(2) Se indicarán todos los elementos que contenga una misma instalación: kiosco, mesas y sillas (indicar si lleva sombrero y tarima), sombrillas y hamacas (tipo tumbona), elementos náuticos (especificar tipo: patines, canoas, motos acuáticas, etc.), parque hinchable, pasarelas de madera, puesto de control, circuito de prácticas, canal de lanzamiento y varada.

(3) Indicar siempre en **metros cuadrados** (nunca en número de unidades).

Kioscos: Descripción de las instalaciones de suministro de agua, electricidad, y de saneamiento en Dominio Público Marítimo Terrestre y Servidumbre de Tránsito.....

Datos del solicitante

Nombre y apellidos **EXCMO. AYUNTAMIENTO DE LA UNIÓN - PROTECCIÓN CIVIL**

NIF/CIF **P-3004100-H**

Dirección: **C/MAYOR, Nº 55**

Localidad **LA UNIÓN**

C.P. **30360**

Provincia **MURCIA**

Avda. Alfonso X el Sabio 6-1ª
30071 MURCIA
TEL.: 968234550

ÁMBITO- PREFIJO

GEISER

Nº registro

REGAGE24s00075123346

CSV

GEISER-3893-f07f-2d8a-c554-b6cf-e504-638b-aaa6

DIRECCIÓN DE VALIDACIÓN

https://sede.administracionespublicas.gob.es/valida

FECHA Y HORA DEL DOCUMENTO

04/10/2024 07:39:26 Horario peninsular

Validez del documento

Original



GEISER-3893-f07f-2d8a-c554-b6cf-e504-638b-aaa6

ÁMBITO- PREFIJO

GEISER

Nº registro

REGAGE26e00009439874

CSV

GEISER-4a49-bfd6-9ecd-4442-6a32-285b-d18a-e474

DIRECCIÓN DE VALIDACIÓN

https://run.gob.es/hsbIF8yLcR

FECHA Y HORA DEL DOCUMENTO

30/01/2026 08:54:04 Horario peninsular

Validez del documento

Original



GEISER-4a49-bfd6-9ecd-4442-6a32-285b-d18a-e474



MINISTERIO
PARA LA TRANSICIÓN ECOLÓGICA
Y EL RETO DEMOGRÁFICO

SECRETARÍA DE ESTADO
DE MEDIO AMBIENTE

DIRECCIÓN GENERAL DE LA COSTA
Y EL MAR

Demarcación de Costas en Murcia

FICHA TÉCNICA SOBRE INSTALACION DE TEMPORADA EN DOMINIO PÚBLICO
MARÍTIMO-TERRESTRE (Información a cumplimentar por el Ayuntamiento)

(1) INSTALACIÓN Nº: 4

Localización de la instalación solicitada

Playa: SAN BRUNO

Municipio: PORTMAN - LA UNION

Hitos:

Deslinde: (Orden Ministerial/Referencia)

Coordenadas UTM ETRS89

X: 689, 553

Y: 4161, 569

Datos sobre la instalación solicitada

Periodo de ocupación de la temporada: Desde 1/MARZO hasta 15/NOVIEMBRE

Plazo de autorización Año/Años: 4 AÑOS 1/MARZO/2026 - 15/NOVIEMBRE/2029

Descripción de la ocupación:

(2) Tipo de instalación	(3) Ocupación (m²)
CASETA PRIMEROS AUXILIOS	5,76 m²
TOLDO PARA SOMBRA	9,60 m²

(1) Se indicará un número desde el uno (1), para cada instalación, correlativo en orden y ubicación

(2) Se indicarán todos los elementos que contenga una misma instalación: kiosco, mesas y sillas (indicar si lleva sombaje y tarima), sombrillas y hamacas (tipo tumbona), elementos náuticos (especificar tipo: patines, canoas, motos acuáticas, etc.), parque hinchable, pasarelas de madera, puesto de control, circuito de prácticas, canal de lanzamiento y varada.

(3) Indicar siempre en metros cuadrados (nunca en número de unidades).

Kioscos: Descripción de las instalaciones de suministro de agua, electricidad, y de saneamiento en Dominio Público Marítimo Terrestre y Servidumbre de Tránsito.....

Datos del solicitante

Nombre y apellidos EXCMO. AYUNTAMIENTO DE LA UNION - PROTECCION CIVIL

NIF/CIF P-3004100-H

Dirección: C/MAYOR, Nº 55

Localidad LA UNION

C.P. 30360

Provincia MURCIA

Avda. Alfonso X el Sabio 6-1ª
30071 MURCIA
TEL.: 968234550

ÁMBITO- PREFIJO

GEISER

Nº registro

REGAGE24s00075123346

CSV

GEISER-3893-f07f-2d8a-c554-b6cf-e504-638b-aaa6

DIRECCIÓN DE VALIDACIÓN

https://sede.administracionespublicas.gob.es/valida

FECHA Y HORA DEL DOCUMENTO

04/10/2024 07:39:26 Horario peninsular

Validez del documento

Original



GEISER-3893-f07f-2d8a-c554-b6cf-e504-638b-aaa6

ÁMBITO- PREFIJO

GEISER

Nº registro

REGAGE26e00009439874

CSV

GEISER-4a49-bfd6-9ecd-4442-6a32-285b-d18a-e474

DIRECCIÓN DE VALIDACIÓN

https://run.gob.es/hsbIF8yLcR

FECHA Y HORA DEL DOCUMENTO

30/01/2026 08:54:04 Horario peninsular

Validez del documento

Original



GEISER-4a49-bfd6-9ecd-4442-6a32-285b-d18a-e474

DAVID MOLERO DIAZ (1 de 1)
Ingeniero Técnico
Fecha Firma: 29/01/2026
HASH: 3354c6b217d4093b65998cf878f4dc52



EXP. AUT01/25/30/0141.

**SOLICITUD DE AUTORIZACIÓN DEL DPMT PARA EQUIPAMIENTOS DE PROTECCIÓN CIVIL EN EL TM DE LA UNIÓN (PERÍODO 2026-2029).
PLAYA DEL LASTRE-PLAYA DE SAN BRUNO (T.M. LA UNIÓN).**

SUBSANACIONES:

La actuación se enmarca dentro del dispositivo operativo del Plan COPLA (Plan de Protección Civil de ámbito Local) para el período 2026-2029, contemplando la instalación de casetas prefabricadas, toldos y elementos auxiliares de salvamento y primeros auxilios.



Zona del paseo de la playa del Lastre donde se ubicará la instalación n° 1.

1.-Se adjunta nueva ficha y nuevo plano (Plano 03) con la ubicación de la caseta de primeros auxilios, la caseta de aperos y toldos de la instalación nº1.

El paseo en esa zona tiene una anchura de 5 metros.

El ancho ocupado por la caseta es de 2,45 mts, por lo que queda un ancho de 2,55 mts, suficiente para el paso de una ambulancia, furgonetas de minusválidos, camión grúa, etc..

Según el CTE DB SI, se indica las condiciones de aproximación y entorno; normativas requeridas para la intervención de los bomberos.

Los viales de aproximación de los vehículos de bomberos tienen que cumplir las condiciones siguientes":

INFORME TECNICO
Número: 2026-0015 Fecha: 29/01/2026

Cód. Validación: AG6G7MLTXXRJPJ9Y33TYNNC5
/verificación: <https://launion.sedelectronica.es/>
Documento firmado electrónicamente desde la plataforma

Página 1 de 2



ÁMBITO- PREFIJO

GEISER

Nº registro

REGAGE26e00009439874

CSV

GEISER-eafa-9941-9d8b-71f1-a9e2-64f6-5dda-f6d8

DIRECCIÓN DE VALIDACIÓN

<https://run.qob.es/hsblF8yLcR>

FECHA Y HORA DEL DOCUMENTO

30/01/2026 08:54:04 Horario peninsular

Validez del documento

Original



GEISER-eafa-9941-9d8b-71f1-a9e2-64f6-5dda-f6d8



- Anchura mínima libre: 3,5 m
- Altura mínima libre o gálibo: 4,5 m
- Capacidad portante del vial: 20 kN/m2

Desde el punto de origen de la caseta de primeros auxilios hasta el final del paseo tenemos 90 metros de recorrido.

Los camiones de bomberos deben aparcar en esa zona y disponen de manguera de longitud superior a 100 metros, por lo que dispondrían de longitud suficiente para cubrir el fondo del paseo.

2.-Valoración de las unidades de obra de montaje y desmontaje:

	Nº de horas	€/h	IMPORTE TOTAL
CAMIÓN-GRUA:	1 día	75	600 €
OFICIAL:	8	35	280 €
AYUDANTE:	8	25	200 €
			1.080 €

3.- Se adjunta nueva ficha y nuevo plano (Plano 03) incluyendo la ubicación de la caseta de aperos de la instalación nº1.

4.- La caseta de aperos de la instalación nº1, se utiliza para comunicaciones, material de rescate y vestuario del personal del servicio.

La caseta de aperos de la instalación nº2, se utiliza para varios propósitos, entre ellos material de curas, camilla, material de rescate, pertenencias personales de los voluntarios.

5.-Se indican las nuevas coordenadas corregidas de la instalación número 2. Se adjunta nuevo plano (plano 04) y nueva ficha.


X=699,498
Y=4161,562

6.-Se cambia la ubicación de la instalación nº 4 (estaba situado en el cordón de escollera), y se actualizan las coordenadas. Se adjunta nuevo plano (plano 06) y nueva ficha.

X=689,553
Y=4161,1569

Es cuanto informo a los efectos oportunos.
En La Unión a fecha de firma

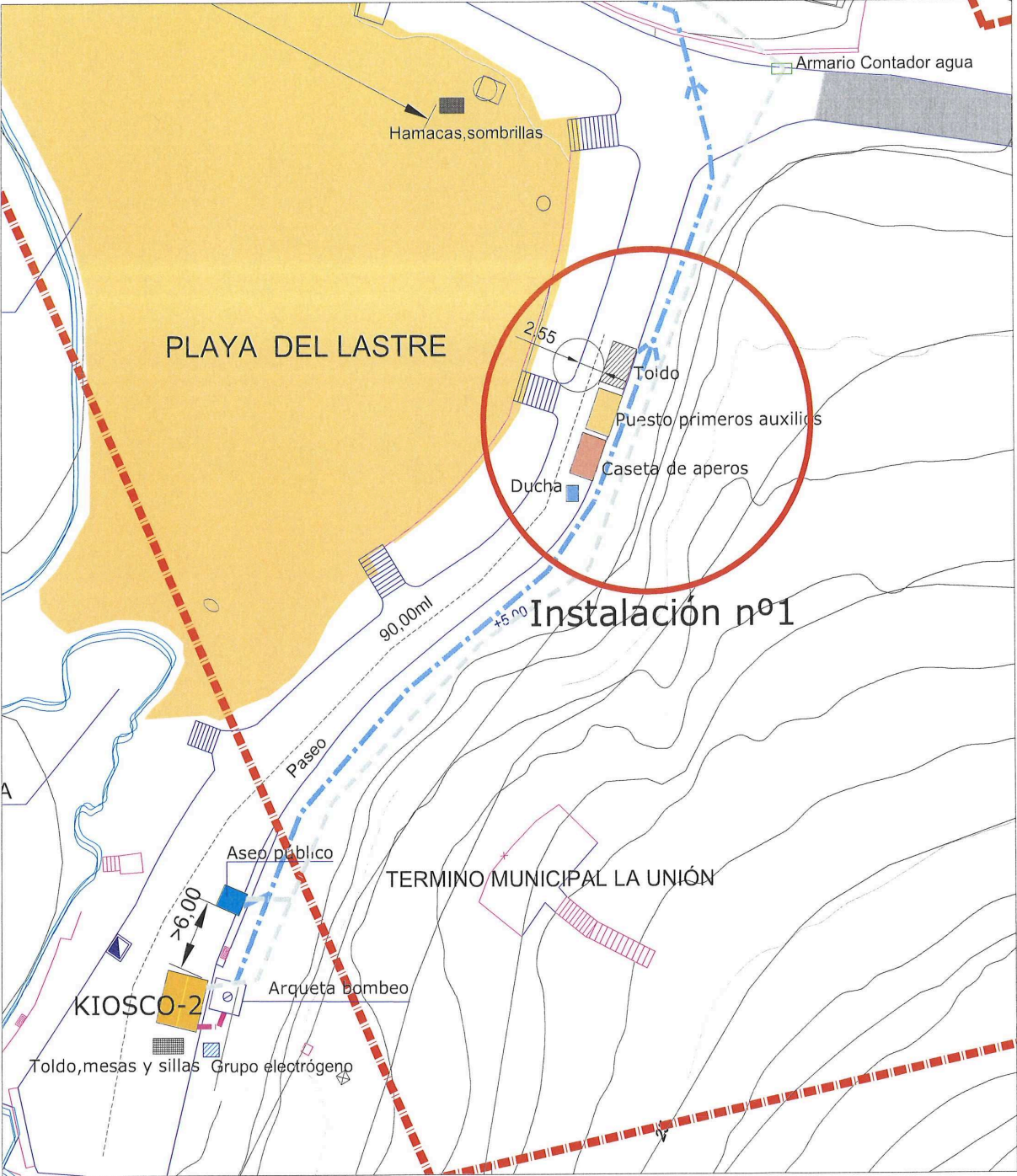
EL INGENIERO TÉCNICO INDUSTRIAL MUNICIPAL



INFORME TECNICO
Número: 2026-0015 Fecha: 29/01/2026

Cód. Validación: AG6G7MLTXXRJPJ9Y33TYNNC5
Verificación: <https://launion.sedelectronica.es/>
Documento firmado electrónicamente desde la plataforma esPublico Gestiona | Página 2 de 2





COORDENADAS U.T.M Huso:30 ETRS 89
INSTALACION Nº1
X=690,490 Y=4161,418 (Casetas toldo y ducha)

- Caseta primeros auxilios (9,60m2)
- Toldo para sombra (10,00m2)
- Ducha desmontable
- Caseta de aperos (9,60m2)
- Recorrido manguera de bomberos

INSTALACIONES DE SERVICIOS DE TEMPORADA EN LA PLAYA DEL LASTRE.		El ingeniero Técnico Industrial Municipal	
	EXCMO. AYUNTAMIENTO DE LA UNIÓN	PLANO: UBICACION INSTALACION Nº1	FECHA: NOVIEMBRE 2025
	SERVICIOS TÉCNICOS	SITUACIÓN: PLAYA DEL LASTRE -PORTMÁN (LA UNIÓN)	ESCALA 1:500 PLANO: 03

ÁMBITO- PREFIJO

GEISER

Nº registro

REGAGE26e00009439874

CSV

GEISER-452c-6b58-b8c0-8160-14f7-0d9f-ab4e-8846

DIRECCIÓN DE VALIDACIÓN

<https://run.gob.es/hsbIF8yLcR>

FECHA Y HORA DEL DOCUMENTO

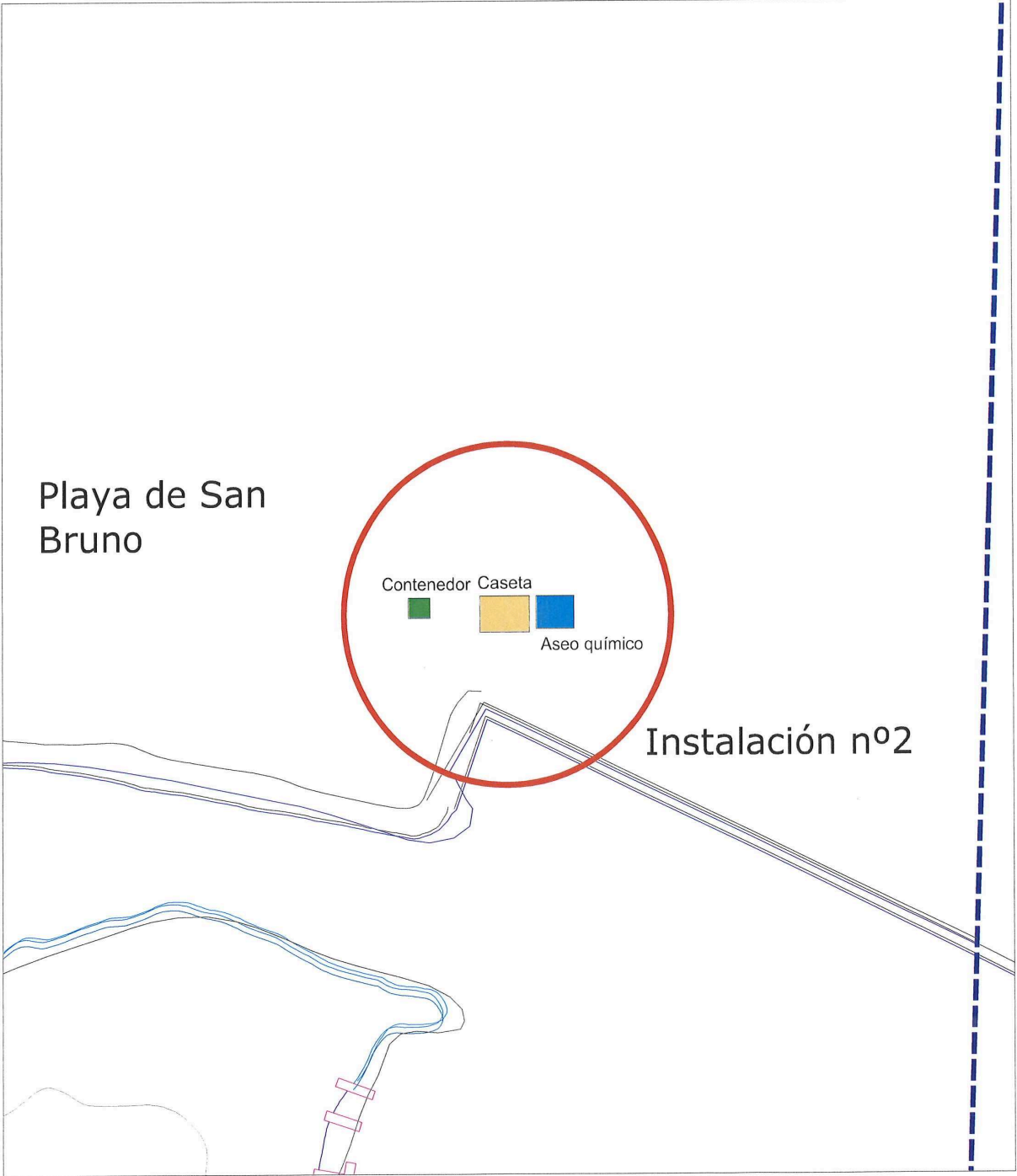
30/01/2026 08:54:04 Horario peninsular

Validez del documento




Original




GEISER-452c-6b58-b8c0-8160-14f7-0d9f-ab4e-8846



COORDENADAS U.T.M Huso:30 ETRS 89
INSTALACION Nº2
X=690498 Y=4161562

-  Caseta aperos (5,80m2)
-  Aseo químico (2,60m2)
-  Contenedor basura (10,00m2)

INSTALACIONES DE SERVICIOS DE TEMPORADA EN LA PLAYA DEL LASTRE.		El ingeniero Técnico Industrial Municipal	
	EXCMO. AYUNTAMIENTO DE LA UNION	PLANO: UBICACIÓN INSTALACION Nº2	FECHA: NOVIEMBRE 2025
	SERVICIOS TÉCNICOS	SITUACIÓN: PLAYA SAN BRUNO -PORTMÁN (LA UNIÓN)	ESCALA 1:500
			PLANO: 04

ÁMBITO- PREFIJO

GEISER

Nº registro

REGAGE26e00009439874

CSV

GEISER-452c-6b58-b8c0-8160-14f7-0d9f-ab4e-8846

DIRECCIÓN DE VALIDACIÓN

<https://run.gob.es/hsbIF8yLcR>

FECHA Y HORA DEL DOCUMENTO

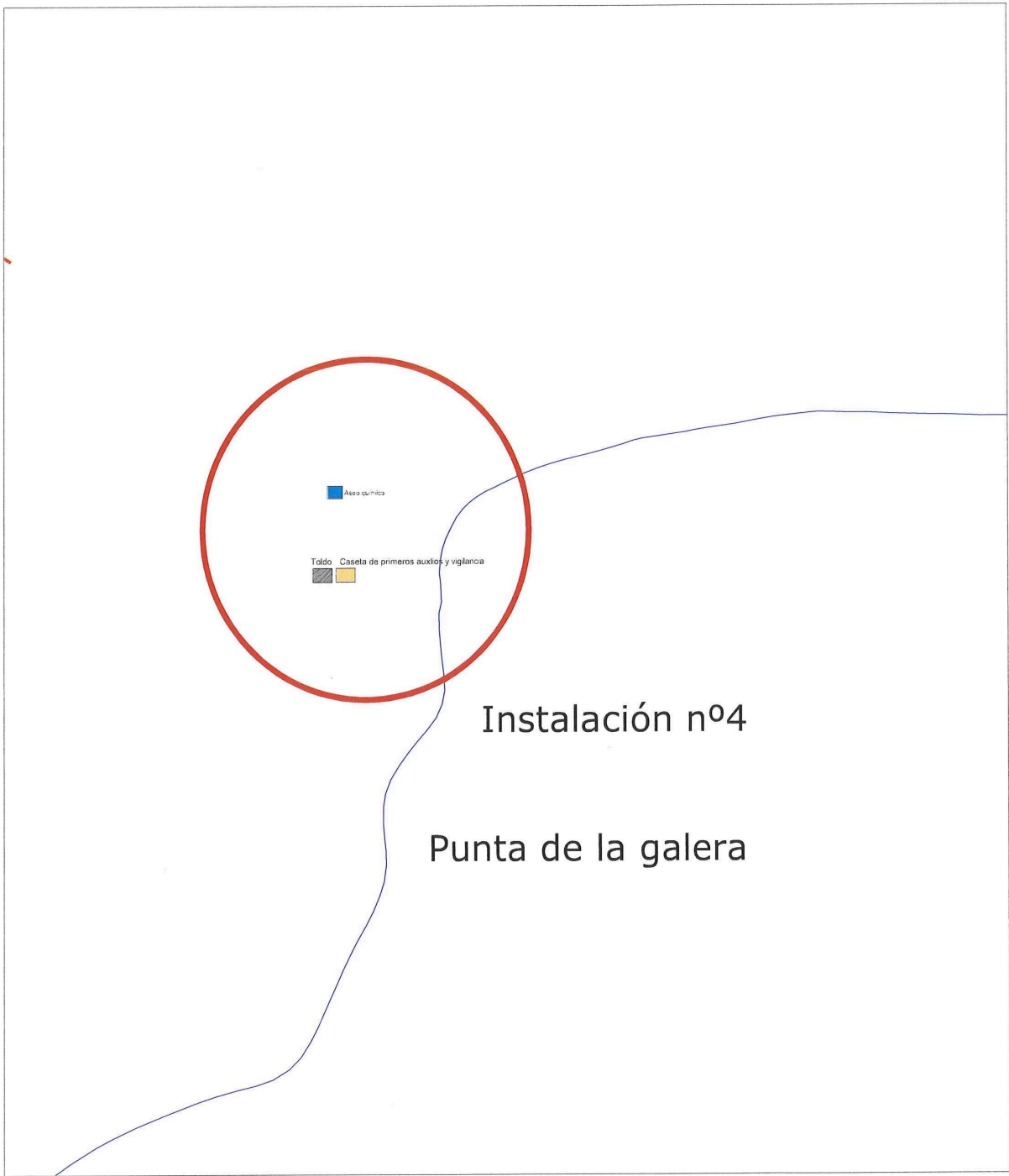
30/01/2026 08:54:04 Horario peninsular

Validez del documento



Original




GEISER-452c-6b58-b8c0-8160-14f7-0d9f-ab4e-8846



COORDENADAS U.T.M Huso:30 ETRS 89
INSTALACION Nª4
X=689,553 Y=4161,569 (Caseta y toldo)

 Caseta primeros auxilios (5,76m2)
 Toldo para sombra (9,60m2)

INSTALACIONES DE SERVICIOS DE TEMPORADA EN LA PLAYA DEL LASTRE.		El ingeniero Técnico Industrial Municipal <div></div>	
	EXCMO. AYUNTAMIENTO DE LA UNION	PLANO: UBICACIÓN INSTALACION Nª4	FECHA: NOVIEMBRE 2025
	SERVICIOS TÉCNICOS	SITUACIÓN: PLAYA SAN BRUNO -PORTMÁN (LA UNIÓN)	ESCALA 1:500 PLANO: 06

ÁMBITO- PREFIJO

GEISER

Nº registro

REGAGE26e00009439874

CSV

GEISER-452c-6b58-b8c0-8160-14f7-0d9f-ab4e-8846

DIRECCIÓN DE VALIDACIÓN

<https://run.gob.es/hsbIF8yLcR>

FECHA Y HORA DEL DOCUMENTO

30/01/2026 08:54:04 Horario peninsular

Validez del documento

Original



GEISER-452c-6b58-b8c0-8160-14f7-0d9f-ab4e-8846