



**AYUNTAMIENTO
DE LOS ALCÁZARES**

**FICHA TÉCNICA SOBRE INSTALACIONES DE TEMPORADA EN DOMINIO PÚBLICO
MARÍTIMO-TERRESTRE**

(1) **INSTALACIÓN N.º:** ITLA 01 **REFERENCIA AYTO. EN LICITACIÓN:** C1

Localización de la instalación solicitada

Playa: LA CONCHA **Municipio:** LOS ALCÁZARES
Hitos: DP 104-105 deslinde: (Orden Ministerial/Referencia)

Coordenadas UTM ETRS89 aproximadas **X:** 689395,65 **Y:** 4178748,12
Coordenadas geográficas **Longitud** **Latitud**

Datos sobre la instalación solicitada:

Periodo de ocupación de la temporada: Desde: 1 de marzo Hasta: 15 de noviembre

Plazo de autorización: 4 años (2026,2027,2028,2029)

Descripción de la ocupación:

(2) Tipo de Instalación	(3) Ocupación (m ²)
Chiringuito y aseó	20 + 2,5 = 22,5 m ²
Mesas y sillas con sombraje	45 m ²

(1) Se indicará un número desde (1), para cada instalación, correlativo en orden y ubicación.

(2) Se indicarán todos los elementos que contenga una misma instalación: kiosco, mesas y sillas (indicar si lleva sombraje), sombrillas y hamacas (tipo tumbona), elementos náuticos (especificar tipo: patines, canoas, motos acuáticas, etc.) parque hinchable, pasarelas de madera, puesto de control, circuito de prácticas, canal de lanzamiento y varada.

(3) Indicar siempre en metros cuadrados (nunca en número de unidades)

Datos del solicitante

Nombre y apellidos: AYUNTAMIENTO DE LOS ALCÁZARES

NIF/CIF: P-3004500-I **Dirección:** AVDA. LIBERTAD, 40

Localidad: Los Alcázares **C.P.:** 30710 **Provincia:** Murcia



0147167920300ac1407e288020e12k

El código de verificación (GSV) permite la verificación de la integridad de una copia de este documento electrónico. Este documento incorpora firma electrónica de acuerdo a la Ley 59/2003, de 19 de diciembre, de firma electrónica
<https://sede.losalcazares.es/validacion/Doc/index.jsp?entidad=30902>



**AYUNTAMIENTO
DE LOS ALCÁZARES**

**FICHA TÉCNICA SOBRE INSTALACIONES DE TEMPORADA EN DOMINIO PÚBLICO
MARÍTIMO-TERRESTRE**

(1) **INSTALACIÓN N.º:** ITLA 02 **REFERENCIA AYTO. EN LICITACIÓN:** C-2

Localización de la instalación solicitada

Playa: CARRIÓN **Municipio:** LOS ALCÁZARES
Hitos: DP 104-105 deslinde: (Orden Ministerial/Referencia)

Coordenadas UTM ETRS89 aproximadas **X:** 689438 **Y:** 4178817
Coordenadas geográficas Longitud Latitud

Datos sobre la instalación solicitada:

Periodo de ocupación de la temporada: Desde: 1 de abril Hasta: 31 de octubre

Plazo de autorización: 4 años (2026,2027,2028,2029)

Descripción de la ocupación:

(2) Tipo de Instalación	(3) Ocupación (m ²)
Sombrillas y Hamacas	80 m ²

(1) Se indicará un número desde (1), para cada instalación, correlativo en orden y ubicación.

(2) Se indicarán todos los elementos que contenga una misma instalación: kiosco, mesas y sillas (indicar si lleva sombraje), sombrillas y hamacas (tipo tumbona), elementos náuticos (especificar tipo: patines, canoas, motos acuáticas, etc.) parque hinchable, pasarelas de madera, puesto de control, circuito de prácticas, canal de lanzamiento y varada.


(3) Indicar siempre en metros cuadrados (nunca en número de unidades)

Datos del solicitante

Nombre y apellidos: AYUNTAMIENTO DE LOS ALCÁZARES

NIF/CIF: P-3004500-I **Dirección:** AVDA. LIBERTAD, 40

Localidad: Los Alcázares **C.P.:** 30710 **Provincia:** Murcia



01471c792030ac1407e288020e12k

El código de verificación (GSV) permite la verificación de la integridad de una copia de este documento electrónico. Este documento incorpora firma electrónica de acuerdo a la Ley 59/2003, de 19 de diciembre, de firma electrónica
<https://sede.losalcazares.es/validacion/Doc/index.jsp?entidad=30902>



**AYUNTAMIENTO
DE LOS ALCÁZARES**

**FICHA TÉCNICA SOBRE INSTALACIONES DE TEMPORADA EN DOMINIO PÚBLICO
MARÍTIMO-TERRESTRE**

(1) **INSTALACIÓN N.º:** ITLA 03 **REFERENCIA AYTO EN LICITACIÓN:** C-3

Localización de la instalación solicitada

Playa: CARRIÓN **Municipio:** LOS ALCÁZARES
Hitos: DP 101-102 deslinde: (Orden Ministerial/Referencia)

Coordenadas UTM ETRS89 aproximadas **X:** 689484 **Y:** 4178896
Coordenadas geográficas Longitud Latitud

Datos sobre la instalación solicitada:

Periodo de ocupación de la temporada: Desde: 1 de marzo Hasta: 15 de noviembre

Plazo de autorización: 4 años (2026, 2027, 2028, 2029)

Descripción de la ocupación:

(2) Tipo de Instalación	(3) Ocupación (m ²)
Chiringuito + aseo	20 + 2,5 = 22,5 m ²
Mesas y sillas con sombraje	50 m ²

(1) Se indicará un número desde (1), para cada instalación, correlativo en orden y ubicación.

(2) Se indicarán todos los elementos que contenga una misma instalación: kiosco, mesas y sillas (indicar si lleva sombraje), sombrillas y hamacas (tipo tumbona), elementos náuticos (especificar tipo: patines, canoas, motos acuáticas, etc.) parque hinchable, pasarelas de madera, puesto de control, circuito de prácticas, canal de lanzamiento y varada.


(3) Indicar siempre en metros cuadrados (nunca en número de unidades)

Datos del solicitante

Nombre y apellidos: AYUNTAMIENTO DE LOS ALCÁZARES

NIF/CIF: P-3004500-I **Dirección:** AVDA. LIBERTAD, 40

Localidad: Los Alcázares **C.P.:** 30710 **Provincia:** Murcia



01471c792030ac1407e288020e12k



AYUNTAMIENTO
DE LOS ALCÁZARES

FICHA TÉCNICA SOBRE INSTALACIONES DE TEMPORADA EN DOMINIO PÚBLICO
MARÍTIMO-TERRESTRE

(1) **INSTALACIÓN N.º:** ITLA 04 **REFERENCIA AYTO. EN LICITACIÓN:** C-4

Localización de la instalación solicitada

Playa: MANZANARES **Municipio:** LOS ALCÁZARES

Hitos: DP 95 - 96 deslinda: (Orden Ministerial/Referencia)

Coordenadas UTM ETRS89 aproximadas **X:** 689576 **Y:** 4179057

Coordenadas geográficas **Longitud** **Latitud**

Datos sobre la instalación solicitada:

Periodo de ocupación de la temporada: Desde: 1 de abril Hasta: 31 de octubre

Plazo de autorización: 4 años (2026, 2027, 2028, 2029)

Descripción de la ocupación:

(2) Tipo de Instalación	(3) Ocupación (m ²)
Sombrillas y Hamacas	250 m ²

(1) Se indicará un número desde (1), para cada instalación, correlativo en orden y ubicación.

(2) Se indicarán todos los elementos que contenga una misma instalación: kiosco, mesas y sillas (indicar si lleva sombraje), sombrillas y hamacas (tipo tumbona), elementos náuticos (especificar tipo: patines, canoas, motos acuáticas, etc.) parque hinchable, pasarelas de madera, puesto de control, circuito de prácticas, canal de lanzamiento y varada.

(3) Indicar siempre en metros cuadrados (nunca en número de unidades)

Datos del solicitante

Nombre y apellidos: AYUNTAMIENTO DE LOS ALCÁZARES

NIF/CIF: P-3004500-I **Dirección:** AVDA. LIBERTAD, 40

Localidad: Los Alcázares **C.P.:** 30710 **Provincia:** Murcia



**AYUNTAMIENTO
DE LOS ALCÁZARES**

**FICHA TÉCNICA SOBRE INSTALACIONES DE TEMPORADA EN DOMINIO PÚBLICO
MARÍTIMO-TERRESTRE**

(1) **INSTALACIÓN N.º:** ITLA 05 **REFERENCIA AYTO. EN LICITACIÓN:** C-5

Localización de la instalación solicitada

Playa: MANZANARES **Municipio:** LOS ALCÁZARES
Hitos: DP 90-91 deslinda: (Orden Ministerial/Referencia)

Coordenadas UTM ETRS89 aproximadas **X:** 689524 **Y:** 4179309
Coordenadas geográficas Longitud Latitud

Datos sobre la instalación solicitada:

Periodo de ocupación de la temporada: Desde: 1 de marzo Hasta: 15 de noviembre

Plazo de autorización: 4 años (2026,2027,2028,2029)

Descripción de la ocupación:

(2) Tipo de Instalación	(3) Ocupación (m ²)
Chiringuito y aseó	20 + 2,5 = 22,5 m ²
Mesas y sillas	45 m ²

(1) Se indicará un número desde (1), para cada instalación, correlativo en orden y ubicación.

(2) Se indicarán todos los elementos que contenga una misma instalación: kiosco, mesas y sillas (indicar si lleva sombraje), sombrillas y hamacas (tipo tumbona), elementos náuticos (especificar tipo: patines, canoas, motos acuáticas, etc.) parque hinchable, pasarelas de madera, puesto de control, circuito de prácticas, canal de lanzamiento y varada.


(3) Indicar siempre en metros cuadrados (nunca en número de unidades)

Datos del solicitante

Nombre y apellidos: AYUNTAMIENTO DE LOS ALCÁZARES

NIF/CIF: P-3004500-I **Dirección:** AVDA. LIBERTAD, 40

Localidad: Los Alcázares **C.P.:** 30710 **Provincia:** Murcia



01471c792030ac1407e288020e12k



AYUNTAMIENTO
DE LOS ALCÁZARES

FICHA TÉCNICA SOBRE INSTALACIONES DE TEMPORADA EN DOMINIO PÚBLICO
MARÍTIMO-TERRESTRE

(1) **INSTALACIÓN N.º:** ITLA 06 **REFERENCIA AAYTO. EN LICITACIÓN:** NO LICITA

Localización de la instalación solicitada

Playa: MANZANARES **Municipio:** LOS ALCÁZARES

Hitos: DP 88-89 deslinde: (Orden Ministerial/Referencia)

Coordenadas UTM ETRS89 aproximadas **X:** 689550 **Y:** 4179408

Coordenadas geográficas **Longitud** **Latitud**

Datos sobre la instalación solicitada:

Periodo de ocupación de la temporada: Desde: 1 de marzo Hasta: 15 de noviembre

Plazo de autorización: 4 años (2026, 2027, 2028, 2029)

Descripción de la ocupación:

(2) Tipo de Instalación	(3) Ocupación (m ²)
CANAL DE ENTRADA Y SALIDA DE EMBARCACIONES	25 m ²

(1) Se indicará un número desde (1), para cada instalación, correlativo en orden y ubicación.

(2) Se indicarán todos los elementos que contenga una misma instalación: kiosco, mesas y sillas (indicar si lleva sombraje), sombrillas y hamacas (tipo tumbona), elementos náuticos (especificar tipo: patines, canoas, motos acuáticas, etc.) parque hinchable, pasarelas de madera, puesto de control, circuito de prácticas, canal de lanzamiento y varada.


(3) Indicar siempre en metros cuadrados (nunca en número de unidades)

Datos del solicitante

Nombre y apellidos: AYUNTAMIENTO DE LOS ALCÁZARES

NIF/CIF: P-3004500-I **Dirección:** AVDA. LIBERTAD, 40

Localidad: Los Alcázares **C.P.:** 30710 **Provincia:** Murcia



01471c792030ac1407e288020e12k



AYUNTAMIENTO
DE LOS ALCÁZARES

**FICHA TÉCNICA SOBRE INSTALACIONES DE TEMPORADA EN DOMINIO PÚBLICO
MARÍTIMO-TERRESTRE**

(1) **INSTALACIÓN N.º:** ITLA 07 **REFERENCIA AAYTO. EN LICITACIÓN:** C-6

Localización de la instalación solicitada

Playa: MANZANARES **Municipio:** LOS ALCÁZARES
Hitos: DP 87-88 deslinde: (Orden Ministerial/Referencia)

Coordenadas UTM ETRS89 aproximadas **X:** 689527 **Y:** 4179432
Coordenadas geográficas Longitud Latitud

Datos sobre la instalación solicitada:

Periodo de ocupación de la temporada: Desde: 1 de abril Hasta: 31 de octubre

Plazo de autorización: 4 años (2026, 2027, 2028, 2029)

Descripción de la ocupación:

(2) Tipo de Instalación	(3) Ocupación (m ²)
Sombrillas y hamacas	150 m ²

(1) Se indicará un número desde (1), para cada instalación, correlativo en orden y ubicación.

(2) Se indicarán todos los elementos que contenga una misma instalación: kiosco, mesas y sillas (indicar si lleva sombraje), sombrillas y hamacas (tipo tumbona), elementos náuticos (especificar tipo: patines, canoas, motos acuáticas, etc.) parque hinchable, pasarelas de madera, puesto de control, circuito de prácticas, canal de lanzamiento y varada.

(3) Indicar siempre en metros cuadrados (nunca en número de unidades)

Datos del solicitante

Nombre y apellidos: AYUNTAMIENTO DE LOS ALCÁZARES

NIF/CIF: P-3004500-I **Dirección:** AVDA. LIBERTAD, 40

Localidad: Los Alcázares **C.P.:** 30710 **Provincia:** Murcia



01471c792030ac1407ea288020e12k

El código de verificación (CSV) permite la verificación de la integridad de una copia de este documento electrónico. Este documento incorpora firma electrónica de acuerdo a la Ley 59/2003, de 19 de diciembre, de firma electrónica
<https://sede.losalcazares.regiondemurcia.es/validacion/Doc/index.jsp?entidad=30902>



AYUNTAMIENTO
DE LOS ALCÁZARES

**FICHA TÉCNICA SOBRE INSTALACIONES DE TEMPORADA EN DOMINIO PÚBLICO
MARÍTIMO-TERRESTRE**

(1) **INSTALACIÓN N.º:** ITLA 08 **REFERENCIA AAYTO. EN LICITACIÓN:** C-7

Localización de la instalación solicitada

Playa: ESPEJO **Municipio:** LOS ALCÁZARES
Hitos: DP 84-85 deslinde: (Orden Ministerial/Referencia)

Coordenadas UTM ETRS89 aproximadas **X:** 689599 **Y:** 4179540
Coordenadas geográficas Longitud Latitud

Datos sobre la instalación solicitada:

Periodo de ocupación de la temporada: Desde: 1 de abril Hasta: 31 de octubre

Plazo de autorización: 4 años (2026, 2027, 2028, 2029)

Descripción de la ocupación:

(2) Tipo de Instalación	(3) Ocupación (m ²)
Sombrillas y hamacas	150 m ²

(1) Se indicará un número desde (1), para cada instalación, correlativo en orden y ubicación.

(2) Se indicarán todos los elementos que contenga una misma instalación: kiosco, mesas y sillas (indicar si lleva sombrero), sombrillas y hamacas (tipo tumbona), elementos náuticos (especificar tipo: patines, canoas, motos acuáticas, etc.) parque hinchable, pasarelas de madera, puesto de control, circuito de prácticas, canal de lanzamiento y varada.


(3) Indicar siempre en metros cuadrados (nunca en número de unidades)

Datos del solicitante

Nombre y apellidos: AYUNTAMIENTO DE LOS ALCÁZARES

NIF/CIF: P-3004500-I **Dirección:** AVDA. LIBERTAD, 40

Localidad: Los Alcázares **C.P.:** 30710 **Provincia:** Murcia



01471c792030ac1407e288020e12k



AYUNTAMIENTO
DE LOS ALCÁZARES

**FICHA TÉCNICA SOBRE INSTALACIONES DE TEMPORADA EN DOMINIO PÚBLICO
MARÍTIMO-TERRESTRE**

(1) **INSTALACIÓN N.º:** ITLA 10 **REFERENCIA AAYTO. EN LICITACIÓN:** C-9

Localización de la instalación solicitada

Playa: ESPEJO **Municipio:** LOS ALCÁZARES
Hitos: DP 72-73 deslinde: (Orden Ministerial/Referencia)

Coordenadas UTM ETRS89 aproximadas **X:** 689750 **Y:** 4179914
Coordenadas geográficas Longitud Latitud

Datos sobre la instalación solicitada:

Periodo de ocupación de la temporada: Desde: 1 de marzo Hasta: 15 de noviembre

Plazo de autorización: 4 años (2026, 2027, 2028, 2029)

Descripción de la ocupación:

(2) Tipo de Instalación	(3) Ocupación (m ²)
Chiringuito + alomacén	20 m ²
Mesas y sillas con sombraje	50 m ²

(1) Se indicará un número desde (1), para cada instalación, correlativo en orden y ubicación.

(2) Se indicarán todos los elementos que contenga una misma instalación: kiosco, mesas y sillas (indicar si lleva sombraje), sombrillas y hamacas (tipo tumbona), elementos náuticos (especificar tipo: patines, canoas, motos acuáticas, etc.) parque hinchable, pasarelas de madera, puesto de control, circuito de prácticas, canal de lanzamiento y varada.


(3) Indicar siempre en metros cuadrados (nunca en número de unidades)

Datos del solicitante

Nombre y apellidos: AYUNTAMIENTO DE LOS ALCÁZARES

NIF/CIF: P-3004500-I **Dirección:** AVDA. LIBERTAD, 40

Localidad: Los Alcázares **C.P.:** 30710 **Provincia:** Murcia



01471c792030ac1407e288020e12k



AYUNTAMIENTO
DE LOS ALCÁZARES

FICHA TÉCNICA SOBRE INSTALACIONES DE TEMPORADA EN DOMINIO PÚBLICO
MARÍTIMO-TERRESTRE

(1) **INSTALACIÓN N.º:** ITLA 11 **REFERENCIA AAYTO. EN LICITACIÓN:** C- 10

Localización de la instalación solicitada

Playa: PALMERAS **Municipio:** LOS ALCÁZARES
Hitos: DP 53-54 deslinde: (Orden Ministerial/Referencia)

Coordenadas UTM ETRS89 aproximadas **X:** 690215 **Y:** 4180530
Coordenadas geográficas Longitud Latitud

Datos sobre la instalación solicitada:

Periodo de ocupación de la temporada: Desde: 1 de abril Hasta: 31 de octubre

Plazo de autorización: 4 años (2026, 2027, 2028, 2029)

Descripción de la ocupación:

(2) Tipo de Instalación	(3) Ocupación (m ²)
Sombrillas y Hamacas	250 m ²

(1) Se indicará un número desde (1), para cada instalación, correlativo en orden y ubicación.

(2) Se indicarán todos los elementos que contenga una misma instalación: kiosco, mesas y sillas (indicar si lleva sombraje), sombrillas y hamacas (tipo tumbona), elementos náuticos (especificar tipo: patines, canoas, motos acuáticas, etc.) parque hinchable, pasarelas de madera, puesto de control, circuito de prácticas, canal de lanzamiento y varada.

(3) Indicar siempre en metros cuadrados (nunca en número de unidades)

Datos del solicitante

Nombre y apellidos: AYUNTAMIENTO DE LOS ALCÁZARES


NIF/CIF: P-3004500-I

Dirección: AVDA. LIBERTAD, 40

Localidad: Los Alcázares

C.P.: 30710

Provincia: Murcia



01471c792030ac1407e288020e12k



AYUNTAMIENTO
DE LOS ALCÁZARES

FICHA TÉCNICA SOBRE INSTALACIONES DE TEMPORADA EN DOMINIO PÚBLICO
MARÍTIMO-TERRESTRE

(1) **INSTALACIÓN N.º:** ITLA 12 **REFERENCIA AAYTO. EN LICITACIÓN:** C - 11

Localización de la instalación solicitada

Playa: PALMERAS **Municipio:** LOS ALCÁZARES
Hitos: DP 51-52 deslinde: (Orden Ministerial/Referencia)

Coordenadas UTM ETRS89 aproximadas **X:** 690273 **Y:** 4180580
Coordenadas geográficas Longitud Latitud

Datos sobre la instalación solicitada:

Periodo de ocupación de la temporada: Desde: 1 de abril Hasta: 31 de octubre

Plazo de autorización: 4 años (2026, 2027, 2028, 2029)

Descripción de la ocupación:

(2) Tipo de Instalación	(3) Ocupación (m ²)
Sombrillas y Hamacas	250 m ²

(1) Se indicará un número desde (1), para cada instalación, correlativo en orden y ubicación.

(2) Se indicarán todos los elementos que contenga una misma instalación: kiosco, mesas y sillas (indicar si lleva sombraje), sombrillas y hamacas (tipo tumbona), elementos náuticos (especificar tipo: patines, canoas, motos acuáticas, etc.) parque hinchable, pasarelas de madera, puesto de control, circuito de prácticas, canal de lanzamiento y varada.

(3) Indicar siempre en metros cuadrados (nunca en número de unidades)

Datos del solicitante

Nombre y apellidos: AYUNTAMIENTO DE LOS ALCÁZARES

NIF/CIF: P-3004500-I **Dirección:** AVDA. LIBERTAD, 40

Localidad: Los Alcázares **C.P.:** 30710 **Provincia:** Murcia



AYUNTAMIENTO
DE LOS ALCÁZARES

FICHA TÉCNICA SOBRE INSTALACIONES DE TEMPORADA EN DOMINIO PÚBLICO
MARÍTIMO-TERRESTRE

(1) **INSTALACIÓN N.º:** ITLA 13 **REFERENCIA AAYTO. EN LICITACIÓN:** C- 12

Localización de la instalación solicitada

Playa: LOS NAREJOS **Municipio:** LOS ALCÁZARES
Hitos: DP 47- 48 deslinda: (Orden Ministerial/Referencia)

Coordenadas UTM ETRS89 aproximadas **X:** 690532 **Y:** 4180621
Coordenadas geográficas Longitud Latitud

Datos sobre la instalación solicitada:

Periodo de ocupación de la temporada: Desde: 1 de abril Hasta: 31 octubre

Plazo de autorización: 4 años (2026, 2027, 2028, 2029)

Descripción de la ocupación:

(2) Tipo de Instalación	(3) Ocupación (m ²)
Sombrillas y Hamacas	250 m ²

(1) Se indicará un número desde (1), para cada instalación, correlativo en orden y ubicación.

(2) Se indicarán todos los elementos que contenga una misma instalación: kiosco, mesas y sillas (indicar si lleva sombraje), sombrillas y hamacas (tipo tumbona), elementos náuticos (especificar tipo: patines, canoas, motos acuáticas, etc.) parque hinchable, pasarelas de madera, puesto de control, circuito de prácticas, canal de lanzamiento y varada.


(3) Indicar siempre en metros cuadrados (nunca en número de unidades)

Datos del solicitante

Nombre y apellidos: AYUNTAMIENTO DE LOS ALCÁZARES

NIF/CIF: P-3004500-I **Dirección:** AVDA. LIBERTAD, 40

Localidad: Los Alcázares **C.P.:** 30710 **Provincia:** Murcia



01471c792030ac1407e288020e12k



AYUNTAMIENTO
DE LOS ALCÁZARES

FICHA TÉCNICA SOBRE INSTALACIONES DE TEMPORADA EN DOMINIO PÚBLICO
MARÍTIMO-TERRESTRE

(1) **INSTALACIÓN N.º:** ITLA 14 **REFERENCIA AAYTO. EN LICITACIÓN:** C-13

Localización de la instalación solicitada

Playa: LOS NAREJOS **Municipio:** LOS ALCÁZARES
Hitos: DP 42- 43 deslinde: (Orden Ministerial/Referencia)

Coordenadas UTM ETRS89 aproximadas **X:** 690775 **Y:** 4180797
Coordenadas geográficas **Longitud** **Latitud**

Datos sobre la instalación solicitada:

Periodo de ocupación de la temporada: Desde: 1 de marzo Hasta: 15 de noviembre

Plazo de autorización: 4 años (2026, 2027, 2028, 2029)

Descripción de la ocupación:

(2) Tipo de Instalación	(3) Ocupación (m ²)
Chiringuito + aseo	20 + 2,5 = 22,5
Sillas y mesas con sombraje	50 m ²
Pasarela Accesibilidad	14 m ²

(1) Se indicará un número desde (1), para cada instalación, correlativo en orden y ubicación.

(2) Se indicarán todos los elementos que contenga una misma instalación: kiosco, mesas y sillas (indicar si lleva sombraje), sombrillas y hamacas (tipo tumbona), elementos náuticos (especificar tipo: patines, canoas, motos acuáticas, etc.) parque hinchable, pasarelas de madera, puesto de control, circuito de prácticas, canal de lanzamiento y varada.


(3) Indicar siempre en metros cuadrados (nunca en número de unidades)

Datos del solicitante

Nombre y apellidos: AYUNTAMIENTO DE LOS ALCÁZARES

NIF/CIF: P-3004500-I **Dirección:** AVDA. LIBERTAD, 40

Localidad: Los Alcázares **C.P.:** 30710 **Provincia:** Murcia



01471c792030ac1407e288020e12k



AYUNTAMIENTO
DE LOS ALCÁZARES

FICHA TÉCNICA SOBRE INSTALACIONES DE TEMPORADA EN DOMINIO PÚBLICO
MARÍTIMO-TERRESTRE

(1) **INSTALACIÓN N.º:** ITLA 15 **REFERENCIA AAYTO. EN LICITACIÓN:** C-14

Localización de la instalación solicitada

Playa: LOS NAREJOS **Municipio:** LOS ALCÁZARES
Hitos: DP 39- 40 deslinde: (Orden Ministerial/Referencia)

Coordenadas UTM ETRS89 aproximadas **X:** 690859 **Y:** 4180808
Coordenadas geográficas Longitud Latitud

Datos sobre la instalación solicitada:

Periodo de ocupación de la temporada: Desde: 1 de abril Hasta: 31 de octubre

Plazo de autorización: 4 años (2026, 2027, 2028, 2029)

Descripción de la ocupación:

(2) Tipo de Instalación	(3) Ocupación (m ²)
Sombrillas y Hamacas	250 m ²

(1) Se indicará un número desde (1), para cada instalación, correlativo en orden y ubicación.

(2) Se indicarán todos los elementos que contenga una misma instalación: kiosco, mesas y sillas (indicar si lleva sombraje), sombrillas y hamacas (tipo tumbona), elementos náuticos (especificar tipo: patines, canoas, motos acuáticas, etc.) parque hinchable, pasarelas de madera, puesto de control, circuito de prácticas, canal de lanzamiento y varada.

(3) Indicar siempre en metros cuadrados (nunca en número de unidades)

Datos del solicitante

Nombre y apellidos: AYUNTAMIENTO DE LOS ALCÁZARES

NIF/CIF: P-3004500-I **Dirección:** AVDA. LIBERTAD, 40

Localidad: Los Alcázares **C.P.:** 30710 **Provincia:** Murcia

01471c792030ac1407e288020e12k

El código de verificación (GSV) permite la verificación de la integridad de una copia de este documento electrónico. Este documento incorpora firma electrónica de acuerdo a la Ley 59/2003, de 19 de diciembre, de firma electrónica
<https://sede.losalcazares.es/validacion/Doc/index.jsp?entidad=30902>



AYUNTAMIENTO
DE LOS ALCÁZARES

**FICHA TÉCNICA SOBRE INSTALACIONES DE TEMPORADA EN DOMINIO PÚBLICO
MARÍTIMO-TERRESTRE**

(1) **INSTALACIÓN N.º:** ITLA 16 **REFERENCIA AAYTO. EN LICITACIÓN:** C-15

Localización de la instalación solicitada

Playa: LOS NAREJOS **Municipio:** LOS ALCÁZARES
Hitos: DP 36 - 37 deslinde: (Orden Ministerial/Referencia)

Coordenadas UTM ETRS89 aproximadas **X:** 690992 **Y:** 4180752
Coordenadas geográficas **Longitud** **Latitud**

Datos sobre la instalación solicitada:

Periodo de ocupación de la temporada: Desde: 1 de junio Hasta: 30 de septiembre

Plazo de autorización: 4 años (2026, 2027, 2028, 2029)

Descripción de la ocupación:

(2) Tipo de Instalación	(3) Ocupación (m ²)
Parque acuático	100 m ²
Punto de control	5 m ²

(1) Se indicará un número desde (1), para cada instalación, correlativo en orden y ubicación.

(2) Se indicarán todos los elementos que contenga una misma instalación: kiosco, mesas y sillas (indicar si lleva sombrero), sombrillas y hamacas (tipo tumbona), elementos náuticos (especificar tipo: patines, canoas, motos acuáticas, etc.) parque hinchable, pasarelas de madera, puesto de control, circuito de prácticas, canal de lanzamiento y varada.

(3) Indicar siempre en metros cuadrados (nunca en número de unidades)

Datos del solicitante

Nombre y apellidos: AYUNTAMIENTO DE LOS ALCÁZARES

NIF/CIF: P-3004500-I **Dirección:** AVDA. LIBERTAD, 40

Localidad: Los Alcázares **C.P.:** 30710 **Provincia:** Murcia



AYUNTAMIENTO
DE LOS ALCÁZARES

FICHA TÉCNICA SOBRE INSTALACIONES DE TEMPORADA EN DOMINIO PÚBLICO
MARÍTIMO-TERRESTRE

(1) **INSTALACIÓN N.º:** ITLA 17 **REFERENCIA AAYTO. EN LICITACIÓN:** C-16

Localización de la instalación solicitada

Playa: LOS NAREJOS **Municipio:** LOS ALCÁZARES
Hitos: DP 28 - 29 deslinde: (Orden Ministerial/Referencia)

Coordenadas UTM ETRS89 aproximadas **X:** 691196 **Y:** 4180907
Coordenadas geográficas **Longitud** **Latitud**

Datos sobre la instalación solicitada:

Periodo de ocupación de la temporada: Desde: 1 de abril Hasta: 31 de octubre

Plazo de autorización: 4 años (2026, 2027, 2028, 2029)

Descripción de la ocupación:

(2) Tipo de Instalación	(3) Ocupación (m ²)
Sombrillas y hamacas	100 m ²

(1) Se indicará un número desde (1), para cada instalación, correlativo en orden y ubicación.

(2) Se indicarán todos los elementos que contenga una misma instalación: kiosco, mesas y sillas (indicar si lleva sombraje), sombrillas y hamacas (tipo tumbona), elementos náuticos (especificar tipo: patines, canoas, motos acuáticas, etc.) parque hinchable, pasarelas de madera, puesto de control, circuito de prácticas, canal de lanzamiento y varada.


(3) Indicar siempre en metros cuadrados (nunca en número de unidades)

Datos del solicitante

Nombre y apellidos: AYUNTAMIENTO DE LOS ALCÁZARES

NIF/CIF: P-3004500-I **Dirección:** AVDA. LIBERTAD, 40

Localidad: Los Alcázares **C.P.:** 30710 **Provincia:** Murcia



01471c792030ac1407e288020e12k



AYUNTAMIENTO
DE LOS ALCÁZARES

FICHA TÉCNICA SOBRE INSTALACIONES DE TEMPORADA EN DOMINIO PÚBLICO
MARÍTIMO-TERRESTRE

(1) **INSTALACIÓN N.º:** ITLA 18 **REFERENCIA AAYTO. EN LICITACIÓN:** C-17

Localización de la instalación solicitada

Playa: LOS NAREJOS **Municipio:** LOS ALCÁZARES
Hitos: DP 27-28 deslinde: (Orden Ministerial/Referencia)

Coordenadas UTM ETRS89 aproximadas **X:** 691125 **Y:** 4180918
Coordenadas geográficas Longitud Latitud

Datos sobre la instalación solicitada:

Periodo de ocupación de la temporada: Desde: 1 de abril Hasta: 31 de octubre

Plazo de autorización: 4 años (2026, 2027, 2028, 2029)

Descripción de la ocupación:

(2) Tipo de Instalación	(3) Ocupación (m ²)
Sombrillas y hamacas	100 m ²

(1) Se indicará un número desde (1), para cada instalación, correlativo en orden y ubicación.

(2) Se indicarán todos los elementos que contenga una misma instalación: kiosco, mesas y sillas (indicar si lleva sombraje), sombrillas y hamacas (tipo tumbona), elementos náuticos (especificar tipo: patines, canoas, motos acuáticas, etc.) parque hinchable, pasarelas de madera, puesto de control, circuito de prácticas, canal de lanzamiento y varada.


(3) Indicar siempre en metros cuadrados (nunca en número de unidades)

Datos del solicitante

Nombre y apellidos: AYUNTAMIENTO DE LOS ALCÁZARES

NIF/CIF: P-3004500-I **Dirección:** AVDA. LIBERTAD, 40

Localidad: Los Alcázares **C.P.:** 30710 **Provincia:** Murcia



01471c792030ac1407e288020e12k



AYUNTAMIENTO
DE LOS ALCÁZARES

FICHA TÉCNICA SOBRE INSTALACIONES DE TEMPORADA EN DOMINIO PÚBLICO
MARÍTIMO-TERRESTRE

(1) **INSTALACIÓN N.º:** ITLA 18 **REFERENCIA AAYTO. EN LICITACIÓN:** C-17

Localización de la instalación solicitada

Playa: LOS NAREJOS **Municipio:** LOS ALCÁZARES
Hitos: DP 27-28 deslinde: (Orden Ministerial/Referencia)

Coordenadas UTM ETRS89 aproximadas **X:** 691225 **Y:** 4180918
Coordenadas geográficas Longitud Latitud

Datos sobre la instalación solicitada:

Periodo de ocupación de la temporada: Desde: 1 de abril Hasta: 31 de octubre

Plazo de autorización: 4 años (2026, 2027, 2028, 2029)

Descripción de la ocupación:

(2) Tipo de Instalación	(3) Ocupación (m ²)
Sombrillas y hamacas	100 m ²

(1) Se indicará un número desde (1), para cada instalación, correlativo en orden y ubicación.

(2) Se indicarán todos los elementos que contenga una misma instalación: kiosco, mesas y sillas (indicar si lleva sombraje), sombrillas y hamacas (tipo tumbona), elementos náuticos (especificar tipo: patines, canoas, motos acuáticas, etc.) parque hinchable, pasarelas de madera, puesto de control, circuito de prácticas, canal de lanzamiento y varada.

(3) Indicar siempre en metros cuadrados (nunca en número de unidades)

Datos del solicitante

Nombre y apellidos: AYUNTAMIENTO DE LOS ALCÁZARES

NIF/CIF: P-3004500-I **Dirección:** AVDA. LIBERTAD, 40

Localidad: Los Alcázares **C.P.:** 30710 **Provincia:** Murcia



AYUNTAMIENTO
DE LOS ALCÁZARES

FICHA TÉCNICA SOBRE INSTALACIONES DE TEMPORADA EN DOMINIO PÚBLICO
MARÍTIMO-TERRESTRE

(1) **INSTALACIÓN N.º:** ITLA 20 **REFERENCIA AAYTO. EN LICITACIÓN:** C-19

Localización de la instalación solicitada

Playa: LOS NAREJOS **Municipio:** LOS ALCÁZARES

Hitos: DP 20-21 deslinde: (Orden Ministerial/Referencia)

Coordenadas UTM ETRS89 aproximadas **X:** 691423 **Y:** 4181024

Coordenadas geográficas **Longitud** **Latitud**

Datos sobre la instalación solicitada:

Periodo de ocupación de la temporada: Desde: 1 de abril Hasta: 31 de octubre

Plazo de autorización: 4 años (2026, 2027, 2028, 2029)

Descripción de la ocupación:

(2) Tipo de Instalación	(3) Ocupación (m ²)
Sombrillas y hamacas	100 m ²

(1) Se indicará un número desde (1), para cada instalación, correlativo en orden y ubicación.

(2) Se indicarán todos los elementos que contenga una misma instalación: kiosco, mesas y sillas (indicar si lleva sombraje), sombrillas y hamacas (tipo tumbona), elementos náuticos (especificar tipo: patines, canoas, motos acuáticas, etc.) parque hinchable, pasarelas de madera, puesto de control, circuito de prácticas, canal de lanzamiento y varada.


(3) Indicar siempre en metros cuadrados (nunca en número de unidades)

Datos del solicitante

Nombre y apellidos: AYUNTAMIENTO DE LOS ALCÁZARES

NIF/CIF: P-3004500-I **Dirección:** AVDA. LIBERTAD, 40

Localidad: Los Alcázares **C.P.:** 30710 **Provincia:** Murcia



01471c792030ac1407e288020e12k



AYUNTAMIENTO
DE LOS ALCÁZARES

FICHA TÉCNICA SOBRE INSTALACIONES DE TEMPORADA EN DOMINIO PÚBLICO
MARÍTIMO-TERRESTRE

(1) **INSTALACIÓN N.º:** ITLA 21 **REFERENCIA AAYTO. EN LICITACIÓN:** C-20

Localización de la instalación solicitada

Playa: LAS SALINAS **Municipio:** LOS ALCÁZARES
Hitos: DP 18-19 deslinde: (Orden Ministerial/Referencia)

Coordenadas UTM ETRS89 aproximadas **X:** 691463 **Y:** 4181083
Coordenadas geográficas Longitud Latitud

Datos sobre la instalación solicitada:

Periodo de ocupación de la temporada: Desde: 1 de junio Hasta: 30 de septiembre

Plazo de autorización: 4 años (2026, 2027, 2028, 2029)

Descripción de la ocupación:

(2) Tipo de Instalación	(3) Ocupación (m ²)
Elementos náuticos	50 m ²
Canal de entrada y salida	50 m ²

(1) Se indicará un número desde (1), para cada instalación, correlativo en orden y ubicación.

(2) Se indicarán todos los elementos que contenga una misma instalación: kiosco, mesas y sillas (indicar si lleva sombrero), sombrillas y hamacas (tipo tumbona), elementos náuticos (especificar tipo: patines, canoas, motos acuáticas, etc.) parque hinchable, pasarelas de madera, puesto de control, circuito de prácticas, canal de lanzamiento y varada.


(3) Indicar siempre en metros cuadrados (nunca en número de unidades)

Datos del solicitante

Nombre y apellidos: AYUNTAMIENTO DE LOS ALCÁZARES

NIF/CIF: P-3004500-I **Dirección:** AVDA. LIBERTAD, 40

Localidad: Los Alcázares **C.P.:** 30710 **Provincia:** Murcia



01471c792030ac1407e288020e12k



AYUNTAMIENTO
DE LOS ALCÁZARES

FICHA TÉCNICA SOBRE INSTALACIONES DE TEMPORADA EN DOMINIO PÚBLICO
MARÍTIMO-TERRESTRE

(1) **INSTALACIÓN N.º:** ITLA 22 **REFERENCIA AAYTO. EN LICITACIÓN:** C-21

Localización de la instalación solicitada

Playa: LAS SALINAS **Municipio:** LOS ALCÁZARES
Hitos: DP 14-15 deslinde: (Orden Ministerial/Referencia)

Coordenadas UTM ETRS89 aproximadas **X:** 691572 **Y:** 4181279
Coordenadas geográficas **Longitud** **Latitud**

Datos sobre la instalación solicitada:

Periodo de ocupación de la temporada: Desde: 1 de junio Hasta: 30 de septiembre

Plazo de autorización: 4 años (2026, 2027, 2028, 2029)

Descripción de la ocupación:

(2) Tipo de Instalación	(3) Ocupación (m ²)
Elementos náuticos	20 m ²

(1) Se indicará un número desde (1), para cada instalación, correlativo en orden y ubicación.

(2) Se indicarán todos los elementos que contenga una misma instalación: kiosco, mesas y sillas (indicar si lleva sombrero), sombrillas y hamacas (tipo tumbona), elementos náuticos (especificar tipo: patines, canoas, motos acuáticas, etc.) parque hinchable, pasarelas de madera, puesto de control, circuito de prácticas, canal de lanzamiento y varada.


(3) Indicar siempre en metros cuadrados (nunca en número de unidades)

Datos del solicitante


Nombre y apellidos: AYUNTAMIENTO DE LOS ALCÁZARES

NIF/CIF: P-3004500-I **Dirección:** AVDA. LIBERTAD, 40

Localidad: Los Alcázares **C.P.:** 30710 **Provincia:** Murcia



01471c792030ac1407e288020e12k



001471c1792203124407ea263020e12p

https://sede.losalcazares.es/validacion/Doc/index.jsp?entidad=30902



Dominio Público Marítimo Terrestre

- Límite DPMT aprobado
- Límite DPMT provisional o en tramitación
- Límite RM aprobada
- Límite RM provisional o en tramitación
- Límite SP aprobada
- Límite SP provisional o en tramitación

SOLICITUD INSTALACIONES TEMPORALES DPMT -2026-2029	
PLANO	FECHA
GEORREFERENCIACIÓN INSTALACIONES TEMPORALES 2026-2029	DICIEMBRE 2025
HOJA Nº	SITUACIÓN
00	SITUACION Y EMPLAZAMIENTO GENERAL
	INSTALACIÓN
	ESCALA (A3)
	Nº DE EXP.
	TODAS
	2250/2025





El presente documento incorpora firma electrónica de acuerdo a la Ley 59/2003, de 19 de diciembre, de firma electrónica. Para la verificación (CSV) permite la verificación de la integridad de una copia de este documento electrónico. Este documento incorpora firma electrónica de acuerdo a la Ley 59/2003, de 19 de diciembre, de firma electrónica. <https://sede.losalcazares.es/gondemurcia.es/validacion/Doc/index.jsp?entidad=30902>

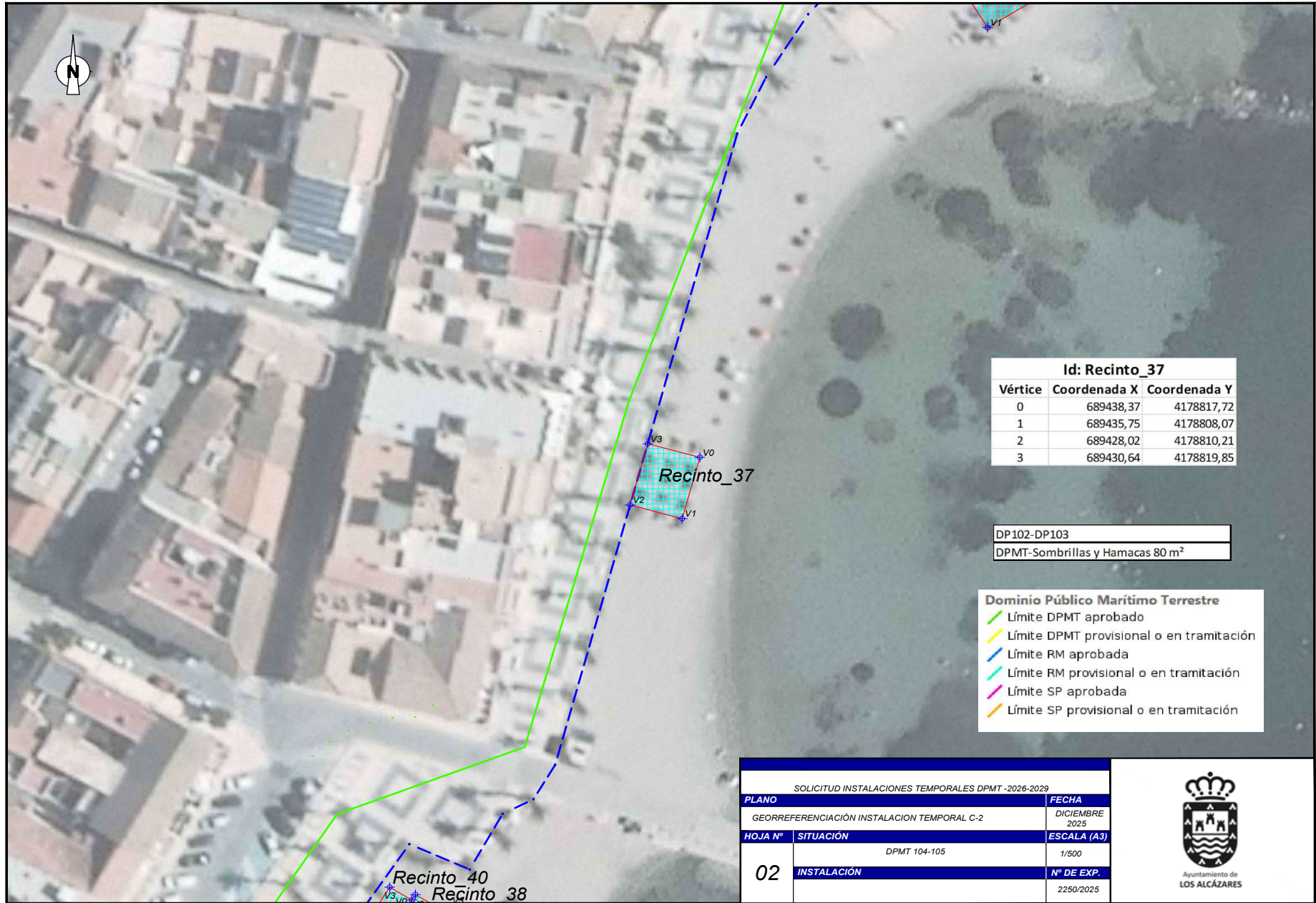


SOLICITUD INSTALACIONES TEMPORALES DPMT -2026-2029	
PLANO	FECHA
GEORREFERENCIACIÓN INSTALACION TEMPORAL C-1	DICIEMBRE 2025
HOJA Nº	SITUACIÓN
01	DPMT 104-105
INSTALACIÓN	Nº DE EXP.
	2250/2025





Verificación de la integridad de una copia de este documento electrónico. Este documento incorpora firma electrónica de acuerdo a la Ley 59/2003, de 19 de diciembre, de firma electrónica. <https://sede.losalcazares.regiondemurcia.es/validacion/Doc/index.jsp?entidad=30902>



Id: Recinto_37		
Vértice	Coordenada X	Coordenada Y
0	689438,37	4178817,72
1	689435,75	4178808,07
2	689428,02	4178810,21
3	689430,64	4178819,85

DP102-DP103
DPMT-Sombrillas y Hamacas 80 m ²

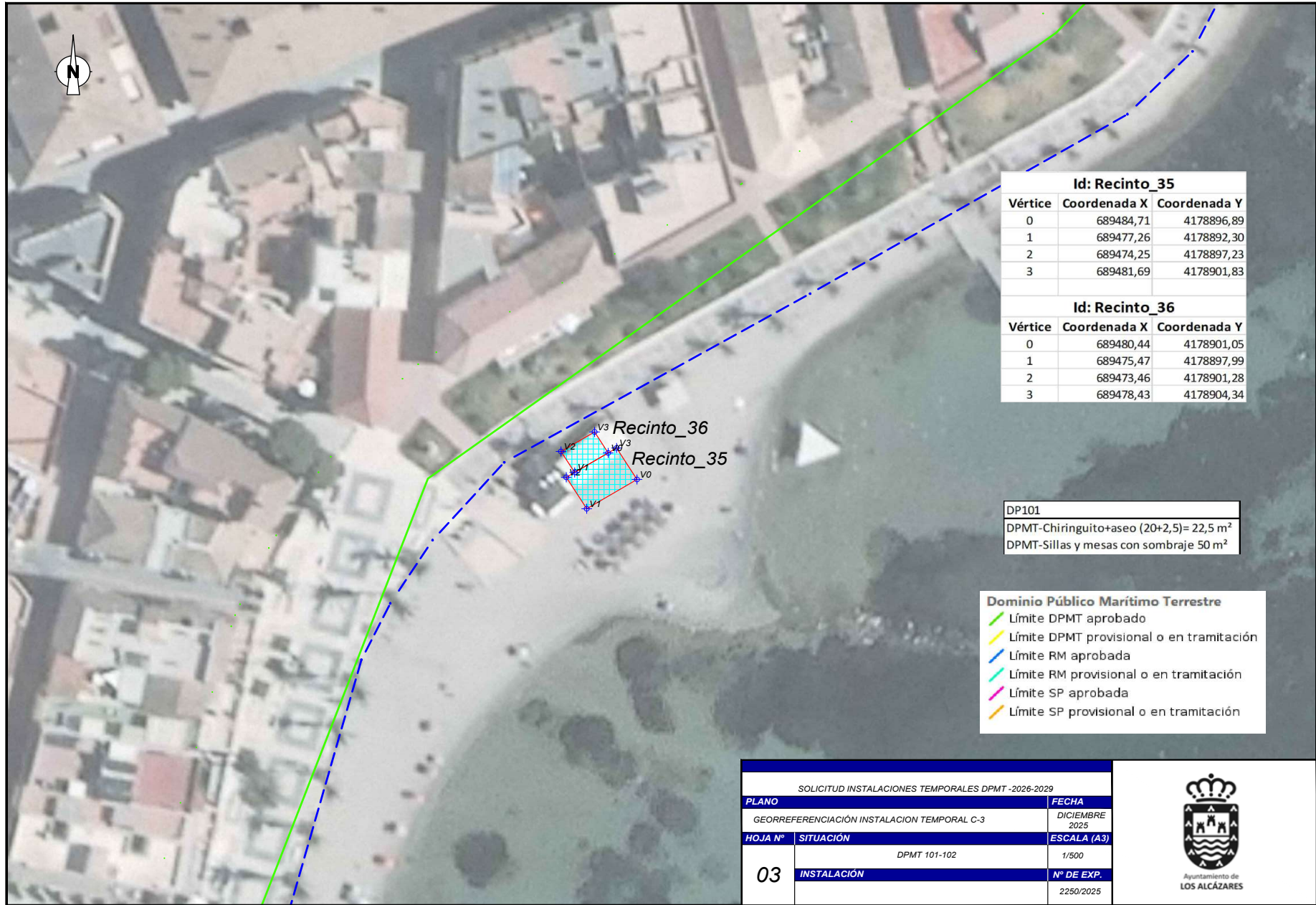
- Dominio Público Marítimo Terrestre**
- Límite DPMT aprobado
 - Límite DPMT provisional o en tramitación
 - Límite RM aprobada
 - Límite RM provisional o en tramitación
 - Límite SP aprobada
 - Límite SP provisional o en tramitación

SOLICITUD INSTALACIONES TEMPORALES DPMT -2026-2029		
PLANO	FECHA	
GEORREFERENCIACIÓN INSTALACION TEMPORAL C-2	DICIEMBRE 2025	
HOJA Nº	SITUACIÓN	ESCALA (A3)
02	DPMT 104-105	1/500
INSTALACIÓN		Nº DE EXP.
		2250/2025





Verificación de la integridad de una copia de este documento electrónico. Este documento incorpora firma electrónica de acuerdo a la Ley 59/2003, de 19 de diciembre, de firma electrónica.
<https://sede.losalcazares.regiondemurcia.es/validacion/Doc/index.jsp?entidad=30902>



Id: Recinto_35

Vértice	Coordenada X	Coordenada Y
0	689484,71	4178896,89
1	689477,26	4178892,30
2	689474,25	4178897,23
3	689481,69	4178901,83

Id: Recinto_36

Vértice	Coordenada X	Coordenada Y
0	689480,44	4178901,05
1	689475,47	4178897,99
2	689473,46	4178901,28
3	689478,43	4178904,34

DP101
DPMT-Chiringuito+aseo (20+2,5)= 22,5 m²
DPMT-Sillas y mesas con sombraje 50 m²

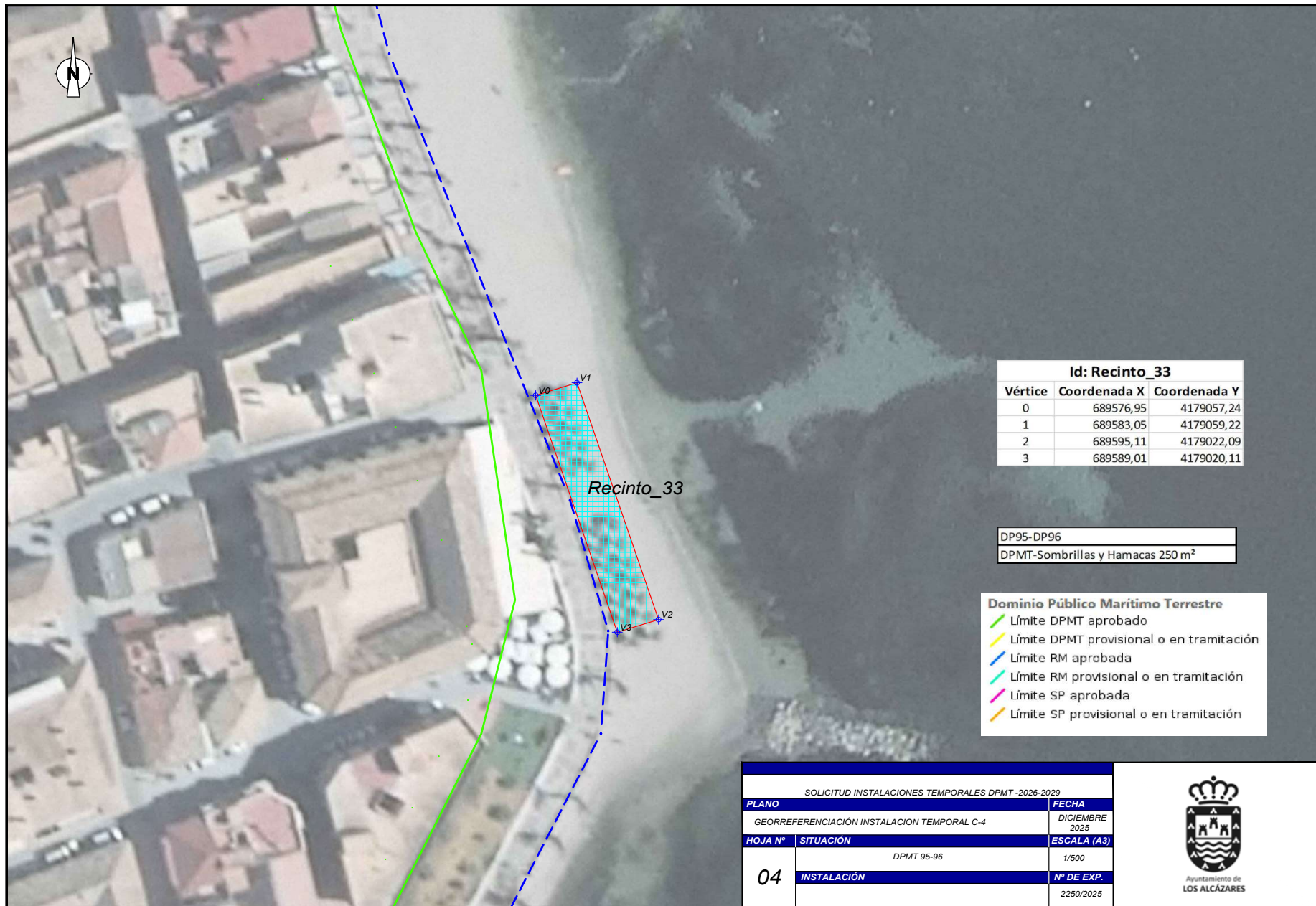
- Dominio Público Marítimo Terrestre**
- Límite DPMT aprobado
 - Límite DPMT provisional o en tramitación
 - Límite RM aprobada
 - Límite RM provisional o en tramitación
 - Límite SP aprobada
 - Límite SP provisional o en tramitación

SOLICITUD INSTALACIONES TEMPORALES DPMT -2026-2029		
PLANO	FECHA	
GEORREFERENCIACIÓN INSTALACION TEMPORAL C-3	DICIEMBRE 2025	
HOJA Nº	SITUACIÓN	ESCALA (A3)
03	DPMT 101-102	1/500
INSTALACIÓN		Nº DE EXP.
		2250/2025





https://sede.losalcazares.es/validacion/Doc/index.jsp?entidad=30902



Id: Recinto_33		
Vértice	Coordenada X	Coordenada Y
0	689576,95	4179057,24
1	689583,05	4179059,22
2	689595,11	4179022,09
3	689589,01	4179020,11

DP95-DP96
DPMT-Sombrillas y Hamacas 250 m ²

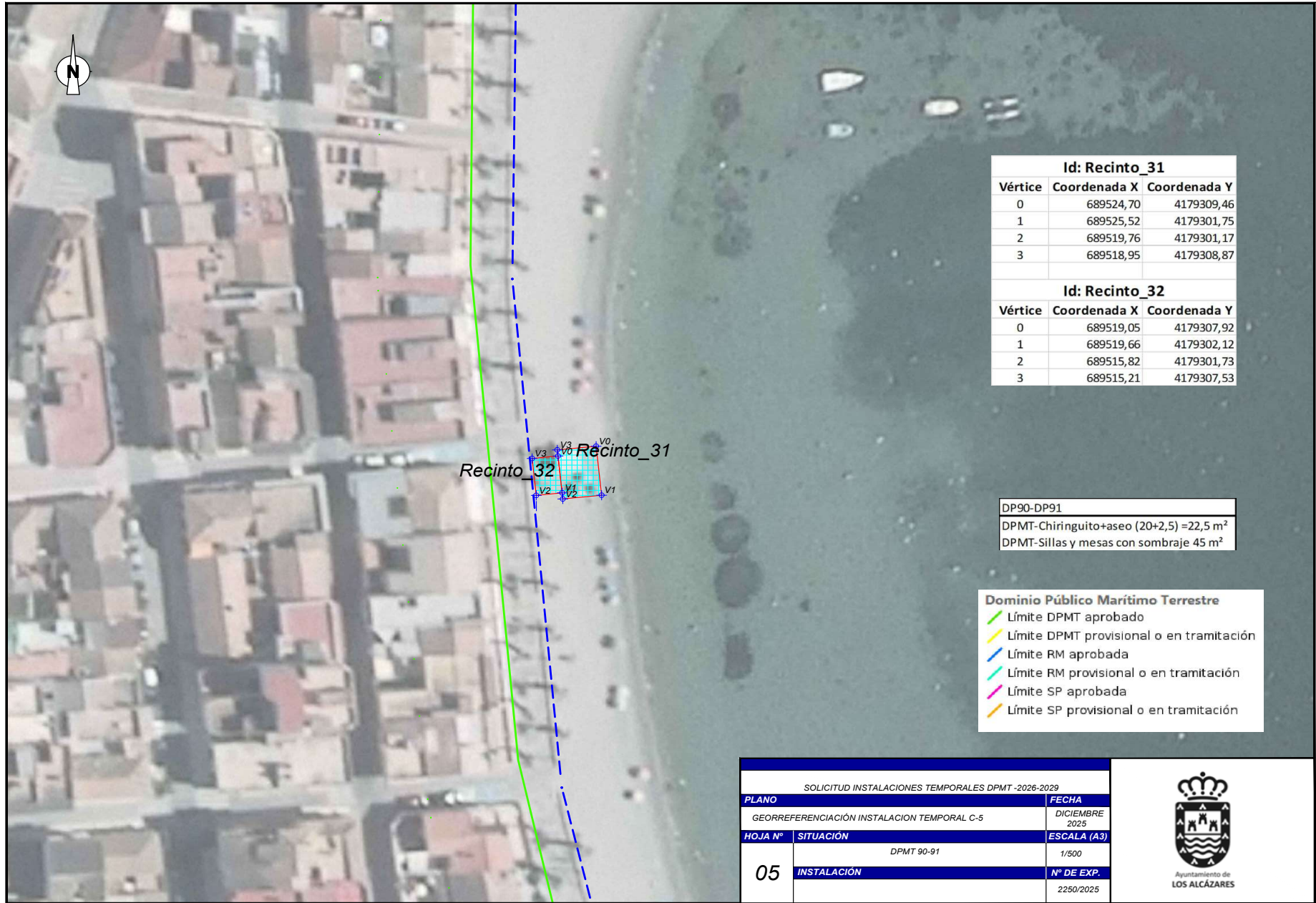
- Dominio Público Marítimo Terrestre**
- Límite DPMT aprobado
 - Límite DPMT provisional o en tramitación
 - Límite RM aprobada
 - Límite RM provisional o en tramitación
 - Límite SP aprobada
 - Límite SP provisional o en tramitación

SOLICITUD INSTALACIONES TEMPORALES DPMT -2026-2029		
PLANO	FECHA	
GEORREFERENCIACIÓN INSTALACION TEMPORAL C-4	DICIEMBRE 2025	
HOJA Nº	SITUACIÓN	ESCALA (A3)
04	DPMT 95-96	1/500
INSTALACIÓN		Nº DE EXP.
		2250/2025





Este documento incorpora firma electrónica de acuerdo a la Ley 59/2003, de 19 de diciembre, de firma electrónica. <https://sede.losalcazares.regiondemurcia.es/validacion/Doc/index.jsp?entidad=30902>



Id: Recinto_31

Vértice	Coordenada X	Coordenada Y
0	689524,70	4179309,46
1	689525,52	4179301,75
2	689519,76	4179301,17
3	689518,95	4179308,87

Id: Recinto_32

Vértice	Coordenada X	Coordenada Y
0	689519,05	4179307,92
1	689519,66	4179302,12
2	689515,82	4179301,73
3	689515,21	4179307,53

DP90-DP91
 DPMT-Chiringuito+aseo (20+2,5) =22,5 m²
 DPMT-Sillas y mesas con sombraje 45 m²

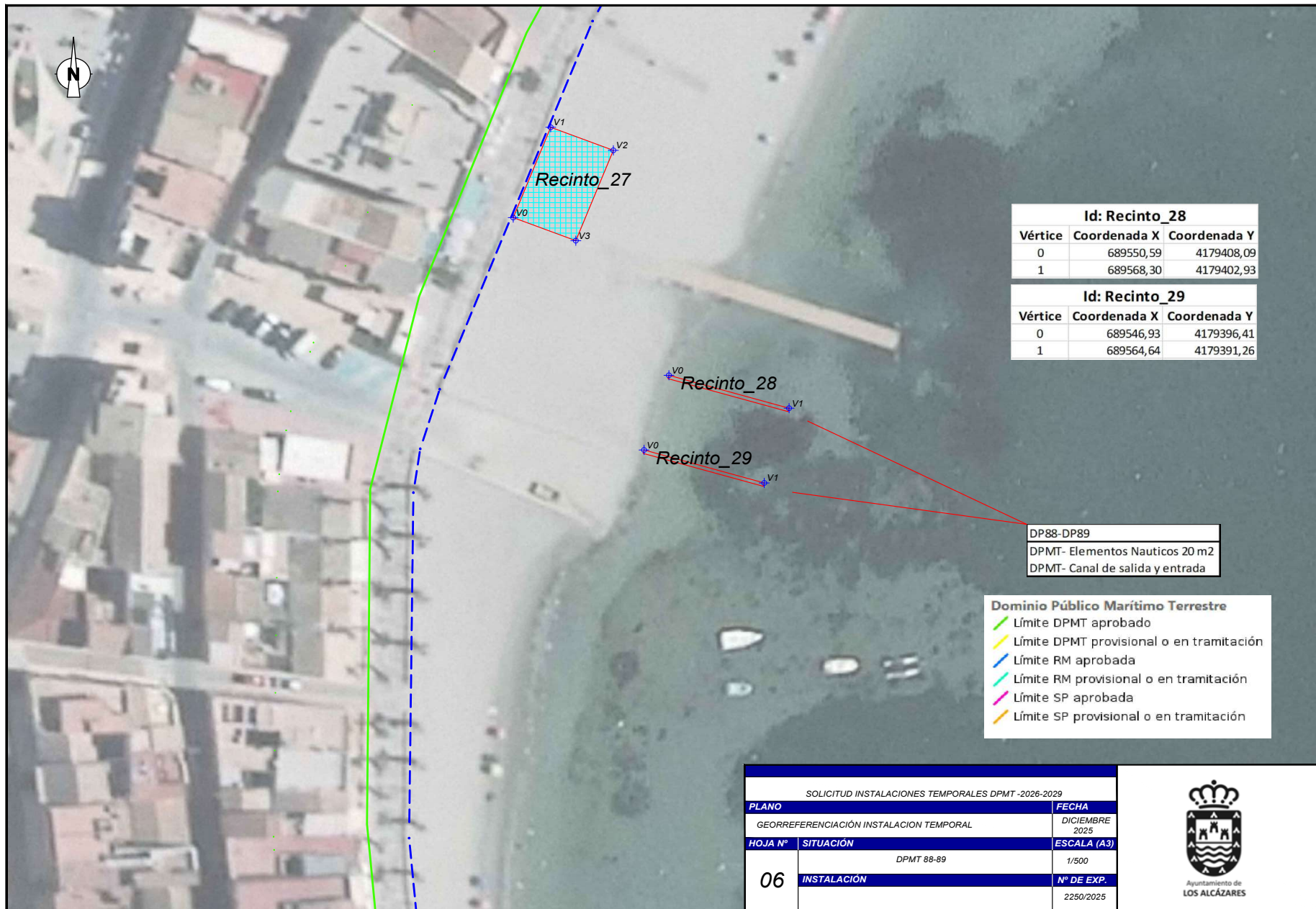
- Dominio Público Marítimo Terrestre**
- Límite DPMT aprobado
 - Límite DPMT provisional o en tramitación
 - Límite RM aprobada
 - Límite RM provisional o en tramitación
 - Límite SP aprobada
 - Límite SP provisional o en tramitación

SOLICITUD INSTALACIONES TEMPORALES DPMT -2026-2029	
PLANO	FECHA
GEORREFERENCIACIÓN INSTALACION TEMPORAL C-5	DICIEMBRE 2025
HOJA Nº	SITUACIÓN
05	DPMT 90-91
INSTALACIÓN	Nº DE EXP.
	2250/2025





Verificación (CSV) permite la verificación de la integridad de una copia de este documento electrónico. Este documento incorpora firma electrónica de acuerdo a la Ley 59/2003, de 19 de diciembre, de firma electrónica.
<https://sede.losalcazares.regiondemurcia.es/validacion/Doc/index.jsp?entidad=30902>

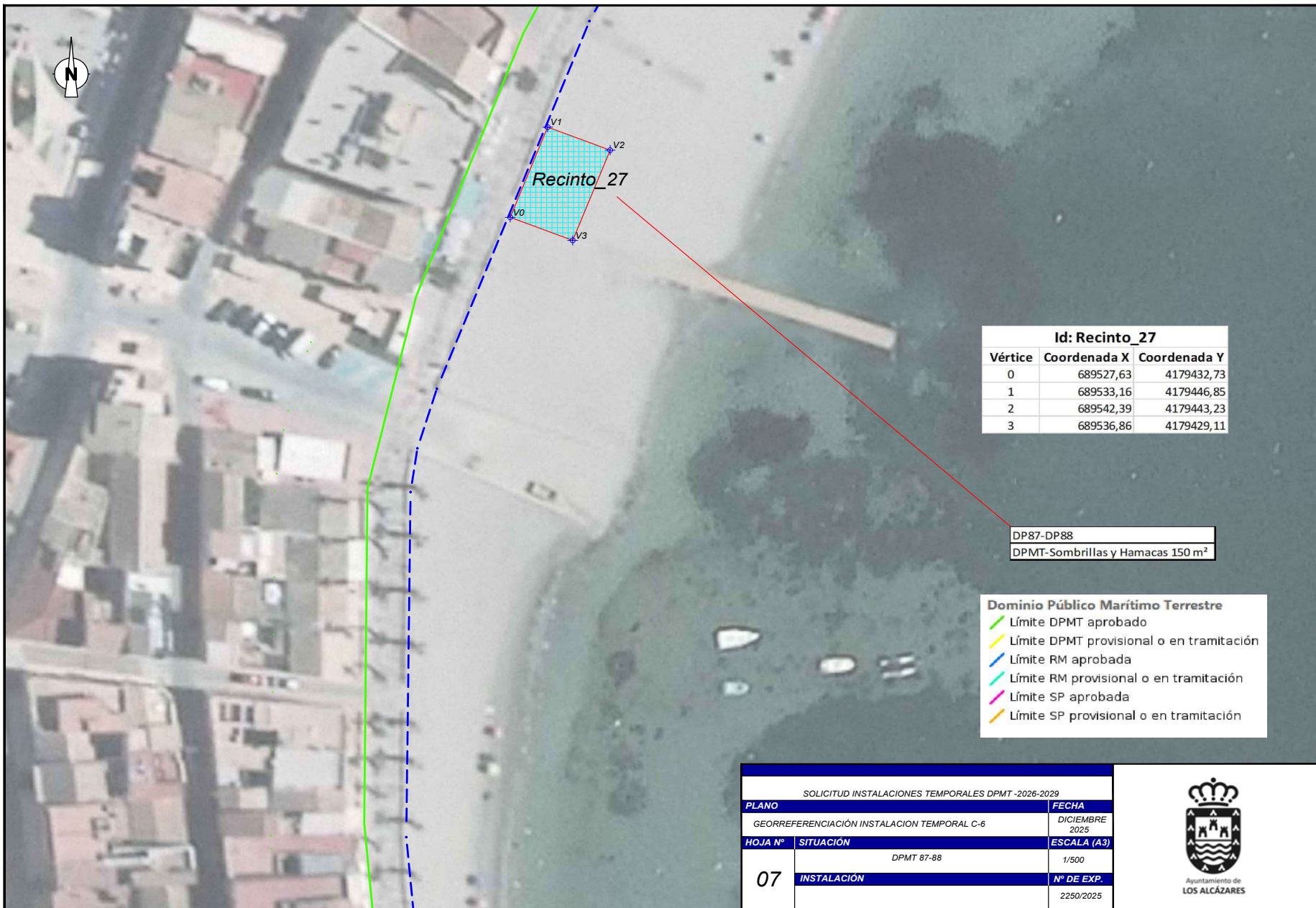


SOLICITUD INSTALACIONES TEMPORALES DPMT -2026-2029	
PLANO	FECHA
GEORREFERENCIACIÓN INSTALACION TEMPORAL	DICIEMBRE 2025
HOJA Nº	SITUACIÓN
06	DPMT 88-89
INSTALACIÓN	Nº DE EXP.
	2250/2025





Este documento incorpora firma electrónica de acuerdo a la Ley 59/2003, de 19 de diciembre, de firma electrónica. <https://sede.losalcazares.regiondemurcia.es/validacion/Doc/index.jsp?entidad=30902>



Id: Recinto_27

Vértice	Coordenada X	Coordenada Y
0	689527,63	4179432,73
1	689533,16	4179446,85
2	689542,39	4179443,23
3	689536,86	4179429,11

DP87-DP88
 DPMT-Sombrillas y Hamacas 150 m²

- Dominio Público Marítimo Terrestre**
- Límite DPMT aprobado
 - Límite DPMT provisional o en tramitación
 - - - Límite RM aprobada
 - Límite RM provisional o en tramitación
 - Límite SP aprobada
 - Límite SP provisional o en tramitación

SOLICITUD INSTALACIONES TEMPORALES DPMT -2026-2029	
PLANO	FECHA
GEORREFERENCIACIÓN INSTALACION TEMPORAL C-6	DICIEMBRE 2025
HOJA Nº	SITUACIÓN
07	DPMT 87-88
INSTALACIÓN	Nº DE EXP.
	2250/2025
ESCALA (A3)	
1/500	





Es posible la verificación (CSV) permite la verificación de la integridad de una copia de este documento electrónico. Este documento incorpora firma electrónica de acuerdo a la Ley 59/2003, de 19 de diciembre, de firma electrónica
<https://sede.losalcazares.regiondemurcia.es/validacion/Doc/index.jsp?entidad=30902>



DP84-DP85
 DPMT-Sombrillas y Hamacas 150 m²

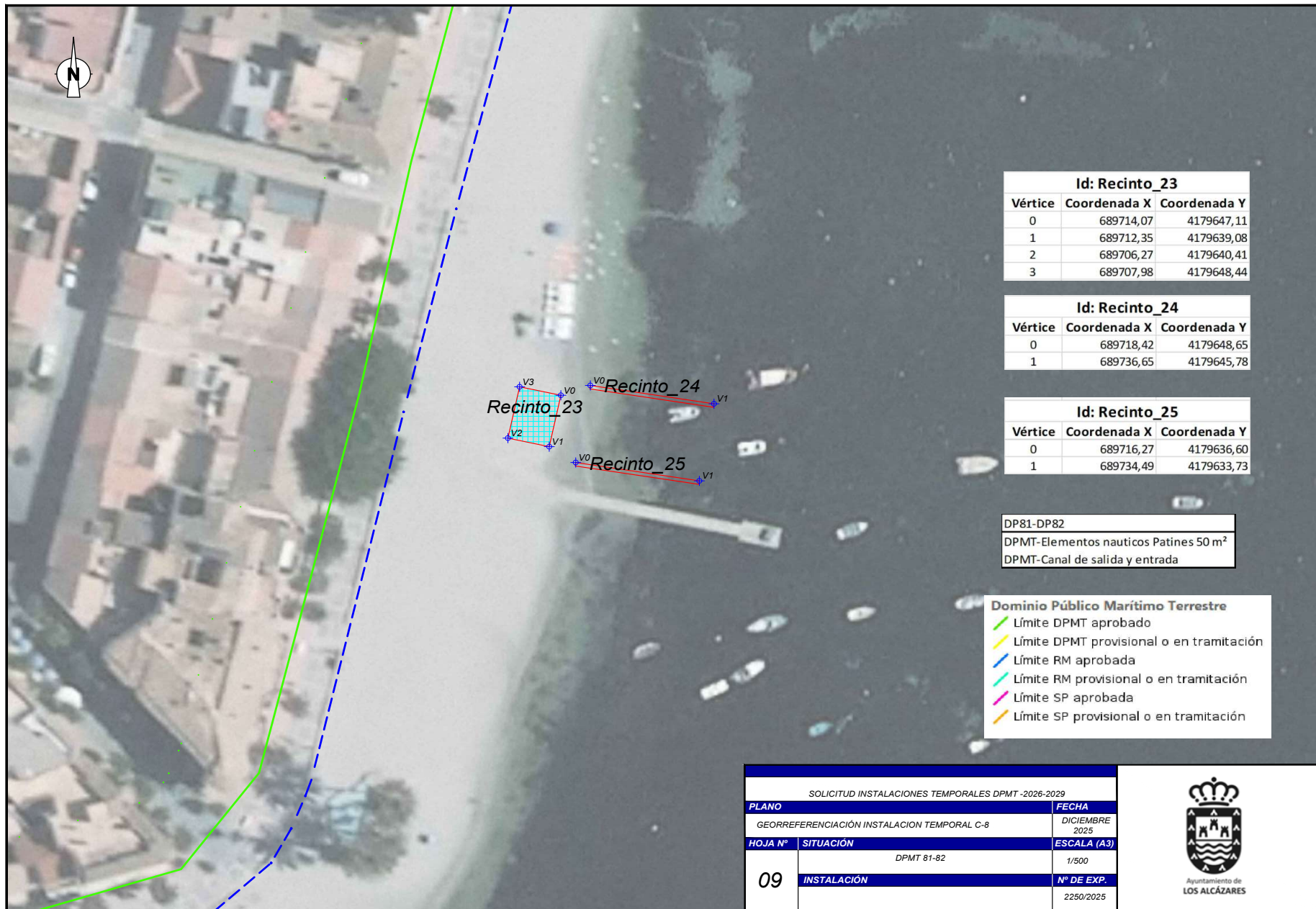
- Dominio Público Marítimo Terrestre**
- Límite DPMT aprobado
 - Límite DPMT provisional o en tramitación
 - Límite RM aprobada
 - Límite RM provisional o en tramitación
 - Límite SP aprobada
 - Límite SP provisional o en tramitación

SOLICITUD INSTALACIONES TEMPORALES DPMT -2026-2029		
PLANO	FECHA	
GEORREFERENCIACIÓN INSTALACION TEMPORAL C-7	DICIEMBRE 2025	
HOJA Nº	SITUACIÓN	ESCALA (A3)
08	DPMT 84-85	1/500
INSTALACIÓN		Nº DE EXP.
		2250/2025





Para la verificación (CSV) permite la verificación de la integridad de una copia de este documento electrónico. Este documento incorpora firma electrónica de acuerdo a la Ley 59/2003, de 19 de diciembre, de firma electrónica
<https://sede.losalcazares.regiondemurcia.es/validacion/Doc/index.jsp?entidad=30902>



SOLICITUD INSTALACIONES TEMPORALES DPMT -2026-2029	
PLANO	FECHA
GEORREFERENCIACIÓN INSTALACION TEMPORAL C-8	DICIEMBRE 2025
HOJA Nº	SITUACIÓN
09	DPMT 81-82
INSTALACIÓN	Nº DE EXP.
	2250/2025



2026-2362

03/02/2026

1. LIBRO GENERAL



001471c1792203124407ea263020e12p

Este documento incorpora firma electrónica de acuerdo a la Ley 59/2003, de 19 de diciembre, de firma electrónica. <https://sede.losalcazares.regiondemurcia.es/validacion/Doc/index.jsp?entidad=30902>





Este documento incorpora firma electrónica de acuerdo a la Ley 59/2003, de 19 de diciembre, de firma electrónica. <https://sede.losalcazares.regiondemurcia.es/validacion/Doc/index.jsp?entidad=30902>



Id: Recinto_19		
Vértice	Coordenada X	Coordenada Y
0	690215,81	4180530,79
1	690229,85	4180544,98
2	690238,80	4180536,13
3	690224,76	4180521,94

DP53-DP54
DPMT-Sombrillas y Hamacas 250 m²

- Dominio Público Marítimo Terrestre**
- Límite DPMT aprobado
 - Límite DPMT provisional o en tramitación
 - Límite RM aprobada
 - Límite RM provisional o en tramitación
 - Límite SP aprobada
 - Límite SP provisional o en tramitación

SOLICITUD INSTALACIONES TEMPORALES DPMT -2026-2029		
PLANO	FECHA	
GEORREFERENCIACIÓN INSTALACION TEMPORAL C-10	DICIEMBRE 2025	
HOJA Nº	SITUACIÓN	ESCALA (A3)
11	DPMT 53-54	1/500
INSTALACIÓN		Nº DE EXP.
		2250/2025





Verificación de la integridad de una copia de este documento electrónico. Este documento incorpora firma electrónica de acuerdo a la Ley 59/2003, de 19 de diciembre, de firma electrónica.
<https://sede.losalcazares.regiondemurcia.es/validacion/Doc/index.jsp?entidad=30902>



Id: Recinto_18

Vértice	Coordenada X	Coordenada Y
0	690273,79	4180580,74
1	690290,74	4180591,29
2	690297,38	4180580,60
3	690280,44	4180570,06

DP51-DP52
DPMT-Sombrillas y Hamacas 250 m²

- Dominio Público Marítimo Terrestre**
- Límite DPMT aprobado
 - Límite DPMT provisional o en tramitación
 - Límite RM aprobada
 - Límite RM provisional o en tramitación
 - Límite SP aprobada
 - Límite SP provisional o en tramitación

SOLICITUD INSTALACIONES TEMPORALES DPMT -2026-2029	
PLANO	FECHA
GEORREFERENCIACIÓN INSTALACION TEMPORAL C-11	DICIEMBRE 2025
HOJA Nº	SITUACIÓN
12	DPMT 51-52
INSTALACIÓN	Nº DE EXP.
	2250/2025





Verificación de la integridad de una copia de este documento electrónico. Este documento incorpora firma electrónica de acuerdo a la Ley 59/2003, de 19 de diciembre, de firma electrónica.
<https://sede.losalcazares.regiondemurcia.es/validacion/Doc/index.jsp?entidad=30902>



SOLICITUD INSTALACIONES TEMPORALES DPMT -2026-2029	
PLANO	FECHA
GEORREFERENCIACIÓN INSTALACION TEMPORAL C-12	DICIEMBRE 2025
HOJA Nº	SITUACIÓN
13	DPMT 47-48
INSTALACIÓN	Nº DE EXP.
	2250/2025





El presente documento de verificación (CSV) permite la verificación de la integridad de una copia de este documento electrónico. Este documento incorpora firma electrónica de acuerdo a la Ley 59/2003, de 19 de diciembre, de firma electrónica.
<https://sede.losalcazares.regiondemurcia.es/validacion/Doc/index.jsp?entidad=30902>



Ayuntamiento de LOS ALCÁZARES



El presente documento incorpora firma electrónica de acuerdo a la Ley 59/2003, de 19 de diciembre, de firma electrónica. Para la verificación (CSV) permite la verificación de la integridad de una copia de este documento electrónico. Este documento incorpora firma electrónica de acuerdo a la Ley 59/2003, de 19 de diciembre, de firma electrónica. <https://sede.losalcazares.org/ordenamencia/validacion/Doc/index.jsp?entidad=30902>



Id: Recinto_12

Vértice	Coordenada X	Coordenada Y
0	690859,27	4180808,59
1	690880,33	4180808,59
2	690880,33	4180796,63
3	690859,27	4180796,63

DP39-DP40
DPMT-Sombrillas y Hamacas 250 m ²

- Dominio Público Marítimo Terrestre**
- Límite DPMT aprobado
 - Límite DPMT provisional o en tramitación
 - Límite RM aprobada
 - Límite RM provisional o en tramitación
 - Límite SP aprobada
 - Límite SP provisional o en tramitación

SOLICITUD INSTALACIONES TEMPORALES DPMT -2026-2029	
PLANO	FECHA
GEORREFERENCIACIÓN INSTALACION TEMPORAL C-14	DICIEMBRE 2025
HOJA Nº	SITUACIÓN
15	DPMT 39-40
ESCALA (A3)	
1/500	
Nº DE EXP.	
2250/2025	





Verificación de la integridad de una copia de este documento electrónico. Este documento incorpora firma electrónica de acuerdo a la Ley 59/2003, de 19 de diciembre, de firma electrónica
<https://sede.losalcazares.regiondemurcia.es/validacion/Doc/index.jsp?entidad=30902>



Id: Recinto_10

Vértice	Coordenada X	Coordenada Y
0	690992,85	4180752,73
1	691005,48	4180748,91
2	691003,28	4180741,63
3	690990,65	4180745,45

Id: Recinto_11

Vértice	Coordenada X	Coordenada Y
0	691006,43	4180768,96
1	691009,26	4180768,11
2	691008,77	4180766,47
3	691005,93	4180767,33

DP36-DP37
DPMT-Parque Acuatico 100 m ²
DPMT-Punto de control 5 m ²

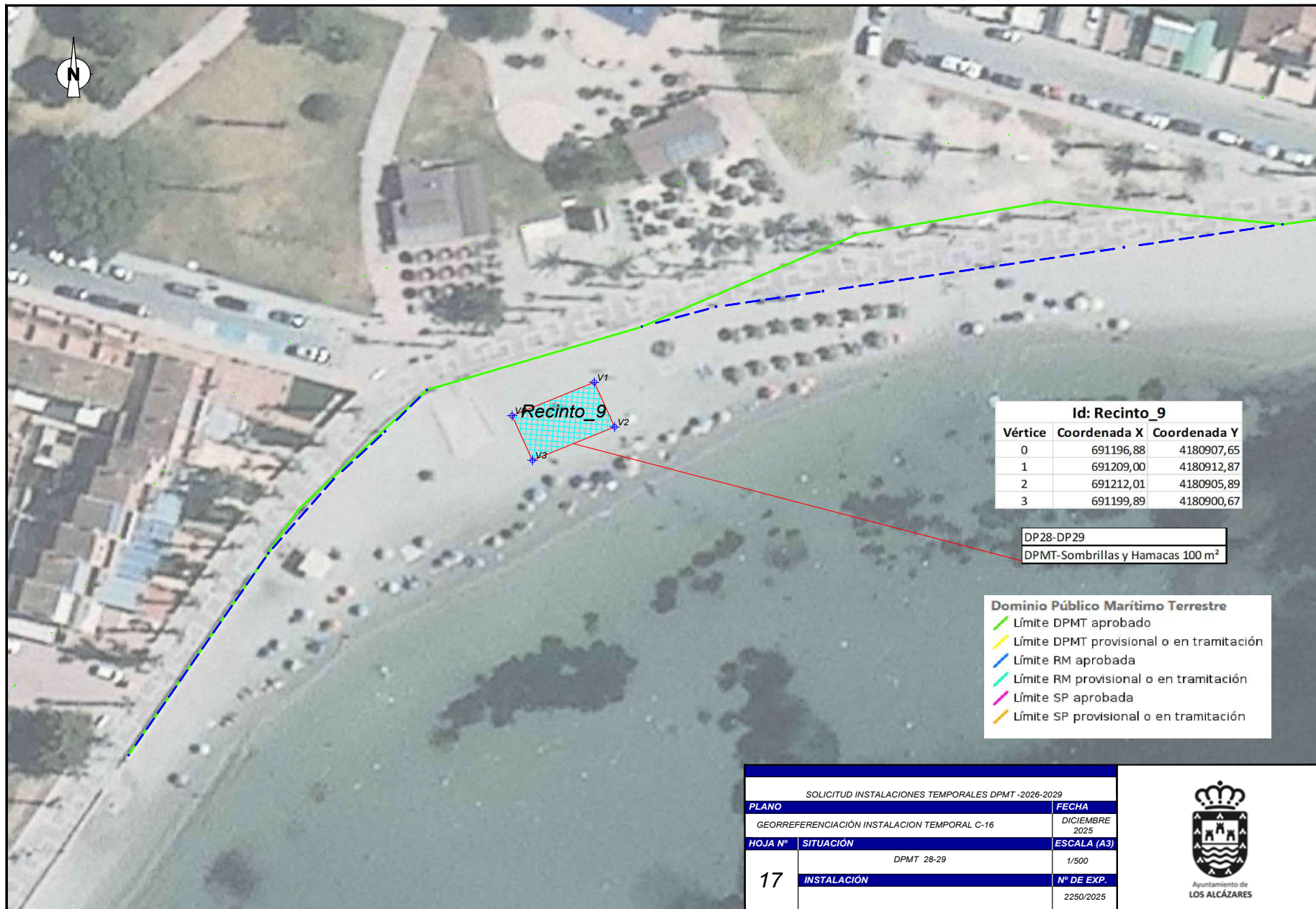
- Dominio Público Marítimo Terrestre**
- Límite DPMT aprobado
 - Límite DPMT provisional o en tramitación
 - Límite RM aprobada
 - Límite RM provisional o en tramitación
 - Límite SP aprobada
 - Límite SP provisional o en tramitación

SOLICITUD INSTALACIONES TEMPORALES DPMT -2026-2029	
PLANO	FECHA
GEORREFERENCIACIÓN INSTALACION TEMPORAL C-15	DICIEMBRE 2025
HOJA Nº	SITUACION
16	DPMT 36-37
INSTALACION	Nº DE EXP.
	2250/2025





Verificación de la integridad de una copia de este documento electrónico. Este documento incorpora firma electrónica de acuerdo a la Ley 59/2003, de 19 de diciembre, de firma electrónica.
<https://sede.losalcazares.regiondemurcia.es/validacion/Doc/index.jsp?entidad=30902>

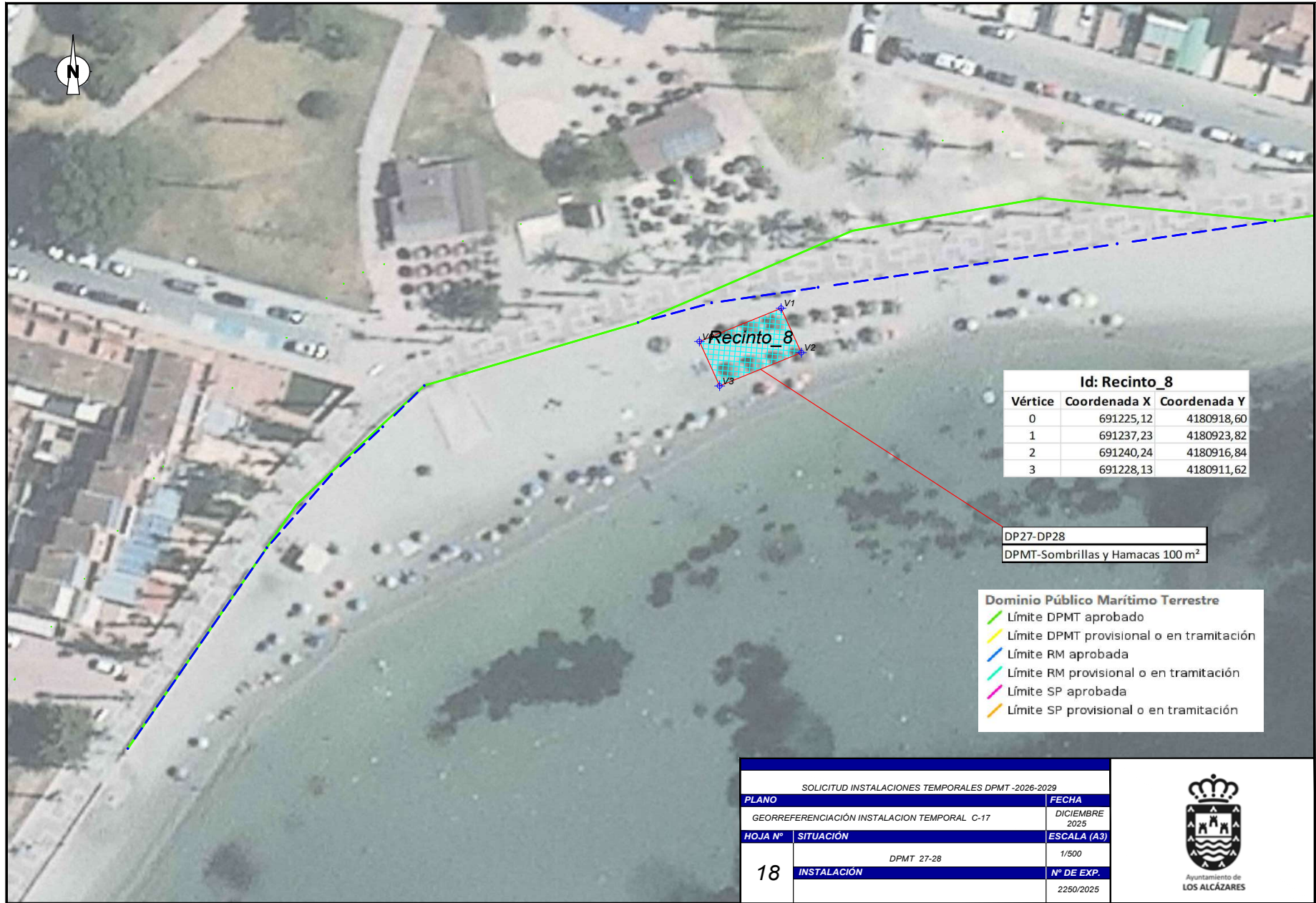


SOLICITUD INSTALACIONES TEMPORALES DPMT -2026-2029		
PLANO	FECHA	
GEORREFERENCIACIÓN INSTALACION TEMPORAL C-16	DICIEMBRE 2025	
HOJA Nº	SITUACIÓN	ESCALA (A3)
17	DPMT 28-29	1/500
INSTALACIÓN		Nº DE EXP.
		2250/2025





El presente documento firmado electrónicamente (CSV) permite la verificación de la integridad de una copia de este documento electrónico. Este documento incorpora firma electrónica de acuerdo a la Ley 59/2003, de 19 de diciembre, de firma electrónica.
<https://sede.losalcazares.regiondemurcia.es/validacion/Doc/index.jsp?entidad=30902>



Id: Recinto_8

Vértice	Coordenada X	Coordenada Y
0	691225,12	4180918,60
1	691237,23	4180923,82
2	691240,24	4180916,84
3	691228,13	4180911,62

DP27-DP28
DPMT-Sombrillas y Hamacas 100 m²

- Dominio Público Marítimo Terrestre**
- Límite DPMT aprobado
 - Límite DPMT provisional o en tramitación
 - Límite RM aprobada
 - Límite RM provisional o en tramitación
 - Límite SP aprobada
 - Límite SP provisional o en tramitación

SOLICITUD INSTALACIONES TEMPORALES DPMT -2026-2029	
PLANO	FECHA
GEORREFERENCIACIÓN INSTALACION TEMPORAL C-17	DICIEMBRE 2025
HOJA Nº	SITUACIÓN
18	DPMT 27-28
INSTALACIÓN	Nº DE EXP.
	2250/2025





Este documento incorpora firma electrónica de acuerdo a la Ley 59/2003, de 19 de diciembre, de firma electrónica. <https://sede.losalcazares.regiondemurcia.es/validacion/Doc/index.jsp?entidad=30902>



Id: Recinto_7

Vértice	Coordenada X	Coordenada Y
0	691382,36	4180959,36
1	691398,81	4180969,88
2	691405,69	4180959,12
3	691389,24	4180948,60

DP22-DP23
 DPMT-Sombrillas y Hamacas 250 m²

- Dominio Público Marítimo Terrestre**
- Límite DPMT aprobado
 - Límite DPMT provisional o en tramitación
 - Límite RM aprobada
 - Límite RM provisional o en tramitación
 - Límite SP aprobada
 - Límite SP provisional o en tramitación


SOLICITUD INSTALACIONES TEMPORALES DPMT -2026-2029		
PLANO	FECHA	
GEORREFERENCIACIÓN INSTALACION TEMPORAL C-18	DICIEMBRE 2025	
HOJA Nº	SITUACIÓN	ESCALA (A3)
19	DPMT 22-23	1/500
INSTALACIÓN		Nº DE EXP.
		2250/2025





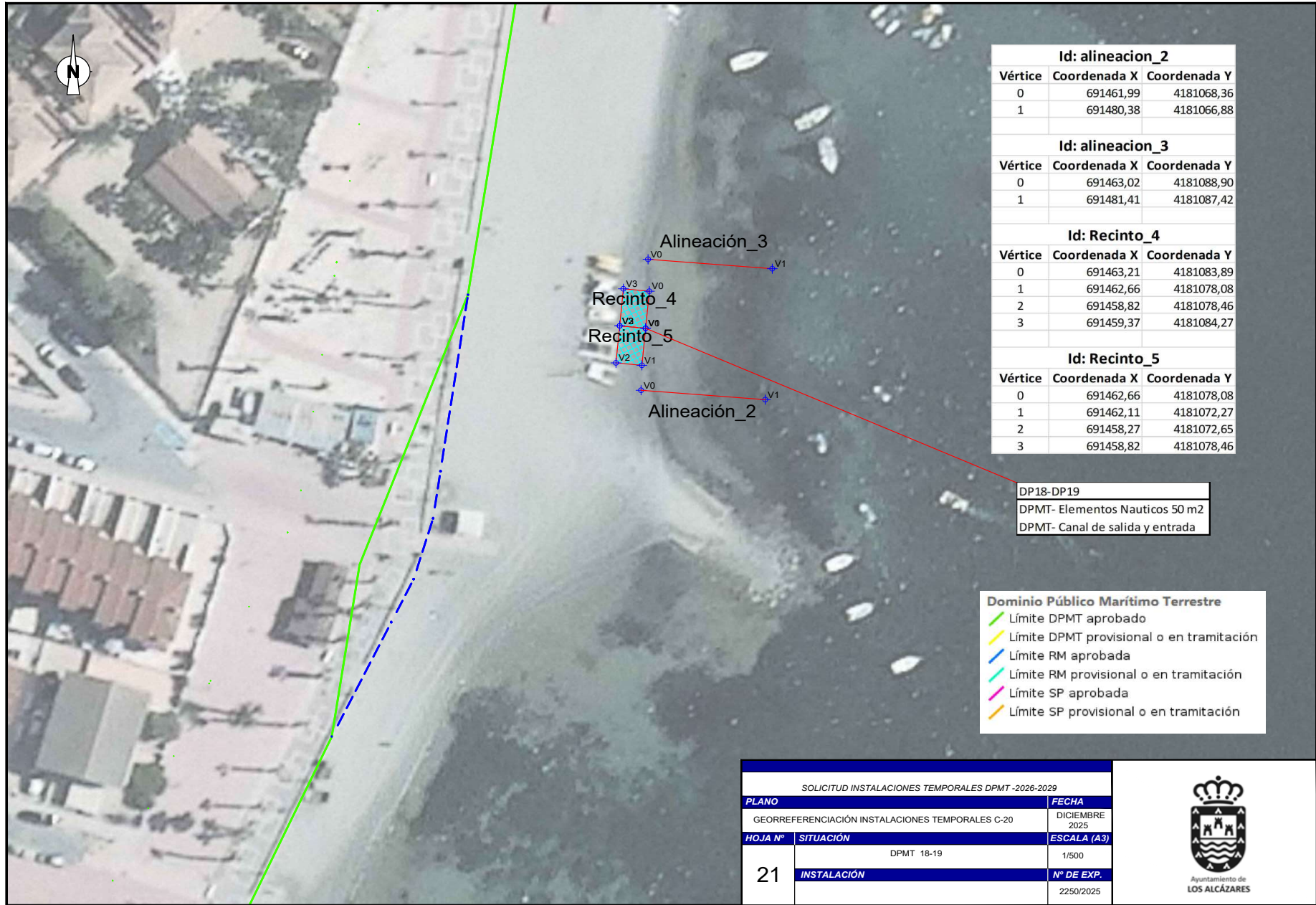
001471c1792203124407ea263020e12p

Para la verificación (CSV) permite la verificación de la integridad de una copia de este documento electrónico. Este documento incorpora firma electrónica de acuerdo a la Ley 59/2003, de 19 de diciembre, de firma electrónica.
<https://sede.losalcazares.org/ordenamercia.es/validacion/Doc/index.jsp?entidad=30902>





El presente documento es una copia de un documento original firmado electrónicamente. Este documento incorpora firma electrónica de acuerdo a la Ley 59/2003, de 19 de diciembre, de firma electrónica. <https://sede.losalcazares.regiondemurcia.es/validacion/Doc/index.jsp?entidad=30902>



SOLICITUD INSTALACIONES TEMPORALES DPMT -2026-2029		
PLANO	FECHA	
GEORREFERENCIACIÓN INSTALACIONES TEMPORALES C-20	DICIEMBRE 2025	
HOJA Nº	SITUACIÓN	ESCALA (A3)
21	DPMT 18-19	1/500
INSTALACIÓN		Nº DE EXP.
		2250/2025





Este documento incorpora firma electrónica de acuerdo a la Ley 59/2003, de 19 de diciembre, de firma electrónica. <https://sede.losalcazares.regiondemurcia.es/validacion/Doc/index.jsp?entidad=30902>



Id: Recinto_1

Vértice	Coordenada X	Coordenada Y
0	691572,69	4181279,16
1	691567,89	4181275,84
2	691565,71	4181279,02
3	691570,50	4181282,34

DP14-DP15
 DPMT- Elementos Nauticos 20 m2

- Dominio Público Marítimo Terrestre**
- Límite DPMT aprobado
 - Límite DPMT provisional o en tramitación
 - Límite RM aprobada
 - Límite RM provisional o en tramitación
 - Límite SP aprobada
 - Límite SP provisional o en tramitación

SOLICITUD INSTALACIONES TEMPORALES DPMT -2026-2029	
PLANO	FECHA
GEORREFERENCIACIÓN INSTALACION TEMPORAL C-21	DICIEMBRE 2025
HOJA Nº	SITUACIÓN
22	DPMT 14-15
INSTALACIÓN	Nº DE EXP.
	2250/2025



Ayuntamiento de
LOS ALCÁZARES

Documento:	Contestación a audiencia previa de denegación parcial de Costas
Asunto:	Inicio de expediente de oficio genérico
Expediente N°:	2250/2025
Servicio:	SERVICIOS INDUSTRIALES

DEMARCACIÓN DE COSTAS DEL ESTADO EN MURCIA

NOTIFICACIÓN ELECTRÓNICA

Asunto: Respuesta a audiencia previa de denegación parcial

S/Ref: AUT01/26/30/0002

Con fecha 26 de enero de 2026 y núm. de registro 2026/1774 se recibió en este Ayuntamiento comunicación de trámite de audiencia previa de denegación parcial de la solicitud cursada por este Ayuntamiento en fecha 18 de diciembre de 2025, siendo denegadas las instalaciones 1, 3, 5, 10 y 14.


En base a la denegación recibida se solicitan las instalaciones referidas con las rectificaciones oportunas con el fin de obtener autorización de las mismas. Así mismo se le comunica que hemos detectado en la solicitud anterior un error de ubicación en la instalación núm. 19, el cual hemos corregido.

Adjunto con este escrito nuevamente el listado total de todas las instalaciones.

Es lo que le comunico para su conocimiento y efectos.

En Los Alcázares, en fecha al pie de página

DOCUMENTO FIRMADO DIGITALMENTE



901471679160314970079a298020e127

El código de verificación (GSV) permite la verificación de la integridad de una copia de este documento electrónico. Este documento incorpora firma electrónica de acuerdo a la Ley 59/2003, de 19 de diciembre, de firma electrónica
<https://sede.losalcazares.regiondemurcia.es/validacion/Doc/index.jsp?entidad=30902>

Documento firmado por:	Cargo:	Fecha/hora:
PEDRO JOSE SANCHEZ SANCHEZ SELLO SEPAA AYUNTAMIENTO DE LOS ALCÁZARES	Concejal de Impulso Económico, Transición Ecológica, Mar Menor, Moderniz.	...03/02/2026 13:26 03/02/2026 14:18

RECIBO DE PRESENTACIÓN EN OFICINA DE REGISTRO

Oficina: Registro de la Demarcación de Costas en Murcia - 000005951
Fecha y hora de registro en: 04/02/2026 12:47:06 (Horario peninsular)
Fecha presentación: 03/02/2026 14:18:00 (Horario peninsular)
Número de registro: REGAGE26e00011548771
Tipo de documentación física: Documentación adjunta digitalizada
Enviado por SIR: No

Información del registro

Tipo Asiento: Entrada
Resumen/Asunto: Inicio de expediente de oficio genérico
Unidad de tramitación origen/Centro directivo: Ayuntamiento de Alcázares, Los - L01309027 / Entidades Locales - LA9999999
Unidad de tramitación destino/Centro directivo: Demarcacion de Costas Murcia - EA0043352 / Ministerio para la Transición Ecológica y el Reto Demográfico
Ref. Externa:
Nº. Expediente: 2250/2025

Adjuntos

Nombre: Envio_de_COMPRIMIDO_PLANOS_INSTALACIONES_2026_2029_a_Demarcacion_de_Costas_.pdf
Tamaño (Bytes): 4.959.660
Validez: Copia
Tipo: Documento Adjunto
CSV: GEISER-8e02-fde8-e51a-774c-ff04-a25b-44ce-f07c
Hash: 18572852fcbdc764a40e533aea0065a08b99eb058c5860e5aba2319d37ac0b3dbc70a56ffe1c9be7234494d507c2594ba9bdaf2c103d9ec7d8d7f252c1360498
Observaciones:

Nombre: Envio_de_LISTADO_INSTALACIONES_TEMPORALES_a_Demarcacion_de_Costas_Murcia.ods
Tamaño (Bytes): 26.399
Validez: Copia
Tipo: Documento Adjunto
CSV: GEISER-6b6f-676b-4c74-98b2-b0dc-034f-c1da-21bb
Hash: 4c0f3548974f2cea354d8da411967729ac2f1bbefeb475a241476d0bcba8997739dd53d13513ab362ee4098e5e8af194990419ca38e5999b8019b55cfc5d39
Observaciones:

El registro realizado está amparado en el Artículo 16 de la Ley 39/2015.

De acuerdo con el art. 31.2b de la Ley 39/15, a los efectos del cómputo de plazo fijado en días hábiles, y en lo que se refiere al cumplimiento de plazos por los interesados, la presentación en un día inhábil se entenderá realizada en la primera hora del primer día hábil siguiente salvo que una norma permita expresamente la recepción en día inhábil.
Podrán consultar el estado de su registro en Carpeta ciudadana. <https://sede.administracion.gob.es/carpeta/>
La documentación adjunta estará disponible para su consulta y descarga durante un período de un año.

<u>ÁMBITO-PREFIJO</u>	<u>CSV</u>	<u>FECHA Y HORA DOCUMENTO</u>
GEISER	GEISER-0435-1496-6ab2-4ebc-99a8-2404-ab62-5552	04/02/2026 12:47:06 (Horario peninsular)
<u>Nº REGISTRO</u>	<u>DIRECCIÓN DE VALIDACIÓN</u>	<u>VALIDEZ DEL DOCUMENTO</u>
REGAGE26e00011548771	https://sede.administracion.gob.es/pagSedeFront/servicios/consultaCSV.htm	Original

Adjuntos

Nombre: Justificante_Registro_num_2362.pdf
 Tamaño (Bytes): 41.116
 Validez: Original
 Tipo: Documento Adjunto
 CSV: GEISER-2fe7-6730-9cd1-b8e8-65b9-e111-9d95-e6f6
 Hash: 4b770c53ff5176bf4c6bc8dea2e419fe517008899383eb5f0328fbc317a7119739539c0f8d4e30d994e9f4137b63bd626b887666c0aaa086ef9aaf5a629a97d
 Observaciones:

Nombre: ficheroTecnico_metadatado.xml
 Tamaño (Bytes): 9.607
 Validez: Original
 Tipo: Fichero Técnico Interno
 CSV: GEISER-841e-03a4-1005-ac33-3aee-0eb2-5ac6-c63d
 Hash: 5f4bbf3892303fbbb9d627f07c1e3653e627cdeb464de446381c2a4b864780fcdfef03b21aff80cf0626772f835312d98cf37709a12d65bc59650187b8231dd0
 Observaciones:

Nombre: Envio_de_Contestacion_a_audiencia_previa_de_denegacion_parcial_de_Costas_a_.pdf
 Tamaño (Bytes): 81.828
 Validez: Copia
 Tipo: Documento Adjunto
 CSV: GEISER-9dbd-fa9d-d6ea-1923-227c-bbe2-1640-1708
 Hash: c4b74255e070e46e65488b606c131a59d6f82abebb33aa26bf019ebf9aa836749bd2ae6ce24279e28f594f8d1ce8df1f8cd381a3889aff2c6603aba7bdb28653
 Observaciones:

Nombre: Envio_de_COMPRIMIDO_FICHAS_COSTAS_2026-2029_a_Demarcacion_de_Costas_Murcia.pdf
 Tamaño (Bytes): 1.838.955
 Validez: Copia
 Tipo: Documento Adjunto
 CSV: GEISER-2136-ec12-ff3d-d770-4914-eea6-fcac-2374
 Hash: 754944f23a88a25357f813f2cad46f07976c0415cbad55893cd57b4c6e1867409757d50c7a2be917e5e13099b7755606936834a7d4159094e3bc453df3f905d2
 Observaciones:

Formulario Genérico

Expone: Que habiendo recibido escrito de la Demarcación de Costas con audiencia previa a la denegación parcial de las autorizaciones para las instalaciones temporales 2026-2029
 Solicita: Que tenga por presentada la nueva solicitud con la rectificaciones oportunas

El registro realizado está amparado en el Artículo 16 de la Ley 39/2015.
 De acuerdo con el art. 31.2b de la Ley 39/15, a los efectos del cómputo de plazo fijado en días hábiles, y en lo que se refiere al cumplimiento de plazos por los interesados, la presentación en un día inhábil se entenderá realizada en la primera hora del primer día hábil siguiente salvo que una norma permita expresamente la recepción en día inhábil.
 Podrán consultar el estado de su registro en Carpeta ciudadana. <https://sede.administracion.gob.es/carpeta/>
 La documentación adjunta estará disponible para su consulta y descarga durante un período de un año.

ÁMBITO-PREFIJO	CSV	FECHA Y HORA DOCUMENTO
GEISER	GEISER-0435-1496-6ab2-4ebc-99a8-2404-ab62-5552	04/02/2026 12:47:06 (Horario peninsular)
Nº REGISTRO	DIRECCIÓN DE VALIDACIÓN	VALIDEZ DEL DOCUMENTO
REGAGE26e00011548771	https://sede.administracion.gob.es/pagSedeFront/servicios/consultaCSV.htm	Original

