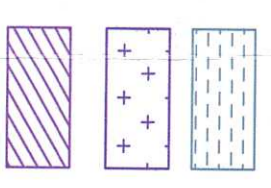


445900



SUPERFICIE EN DPM-T: 454 m²
 +
 SUPERFICIE EN S. DE TRÁNSITO: 208 m²
 +
 SUPERFICIE EN S. DE PROTECCIÓN: 202 m²

3113700

446000

+

OCEANO ATLANTICO

446100

+

O.M. 16-10-1983

446200

+

3113700

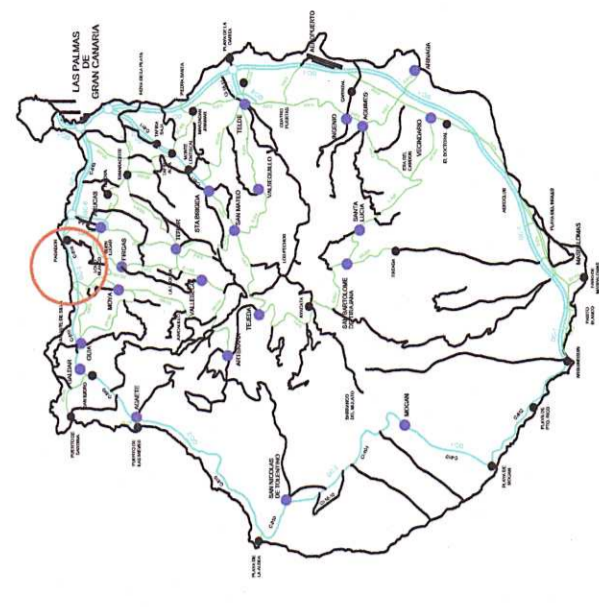
3113600

+

+

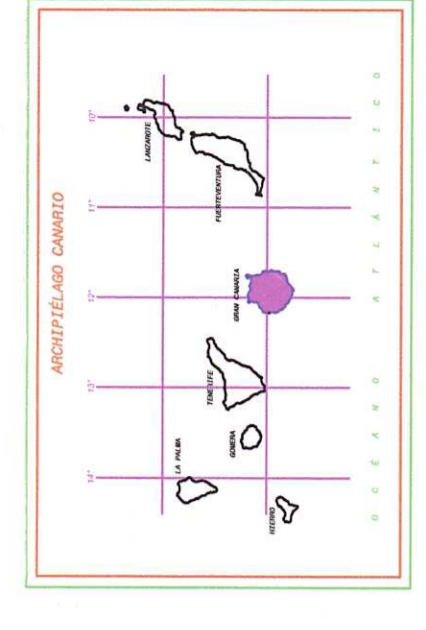
+

3113500



O C E A N O A T L A N T I C O

SITUACIÓN



Ministerio de Medio Ambiente
Dirección General de Costas

DEMARCACIÓN DE COSTAS EN CANARIAS

PLANO ADJUNTO AL ACTA DE NOTORIEDAD DE LOS LÍMITES
 E INSTALACIONES EXISTENTES EN EL SOLAR CONOCIDO
 COMO "LAS CANALES", EN QUINTANILLA, AFECTADA POR
 EL DESLINDE BCO. AZUAJE - BCO. BAÑADEROS (DL-178-LP)
 APROBADO POR O.M. DE 30/03/2006

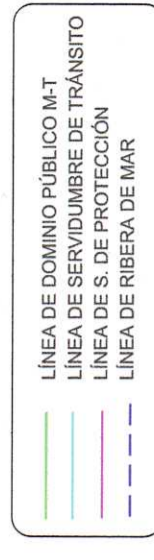
LUGAR: Pago de Quintanilla, T.M. de Arucas (Isla de Gran Canaria)

INFORMACIÓN CARTOGRÁFICA: Proyección y coordenadas U.T.M. huso 28.
 Proyección elipsoidal WGS 84

Firmado:

Fecha:

ESCALA: 1:1.000
 REFERENCIA CONCESIÓN: CNC12/0735/0040
 DESLINDE: DL-178-LP
 FECHA APROBACIÓN DESLINDE: 30/03/2006



TRAGSATEC S.A. Tecnologías y Servicios Agrarios
 C/ León y Castillo 71
 35043 Lugo de la Sierra, Gran Canaria
 Teléfono 928.43.18.42