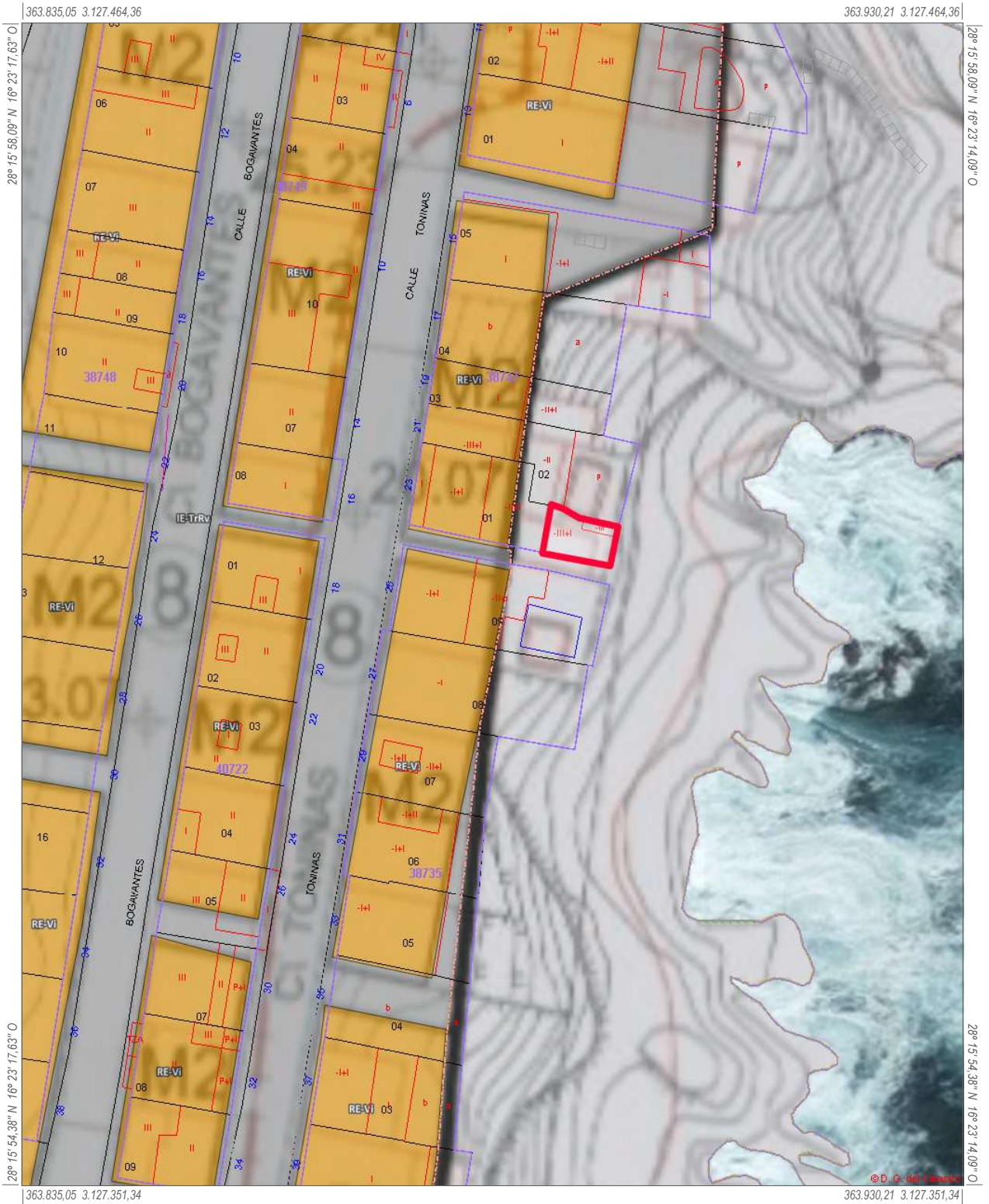




INFORME DE FIRMA, no sustituye al documento original | C.S.V. : GEISER-e687-5bbe-b872-7231-cb75-5d9e-c735-72a8 | Puede verificar la integridad de este documento en la siguiente dirección: <https://run.gob.es/hsbzvymypf>



Infraestructura de Datos Espaciales de Canarias

	Información Técnica Sistema de Referencia Geodésico REGCAN 95 Elipsoide GRS80 (-WGS84): (a) = 6.378.137 (f) = 1/298.257222101 Sistema de representación UTM Huso 28 (extendido)	Planeamiento vigente Escala aprox.: 1:483	 www.idecanarias.es
	Fecha y hora de impresión: 22/10/2025, 22:56:59		

ÁMBITO- PREFIJO

GEISER
 Nº registro
REGAGE25e00098883145

CSV

GEISER-e687-5bbe-b872-7231-cb75-5d9e-c735-72a8
DIRECCIÓN DE VALIDACIÓN
<https://run.gob.es/hsbzvymypf>

FECHA Y HORA DEL DOCUMENTO

10/11/2025 14:37:49 Horario peninsular



GEISER-e687-5bbe-b872-7231-cb75-5d9e-c735-72a8

CONSULTA DESCRIPTIVA Y GRÁFICA DE DATOS CATASTRALES DE BIEN INMUEBLE

Referencia catastral: 3874701CS6237S0001WVB

DATOS DESCRIPTIVOS DEL INMUEBLE

Localización:
CL TONINA 23 Es:1 Pl:-3 Pt:01 PUNTA PRIETO
38560 GUMAR [PUNTA PRIETA] [S.C. TENERIFE]

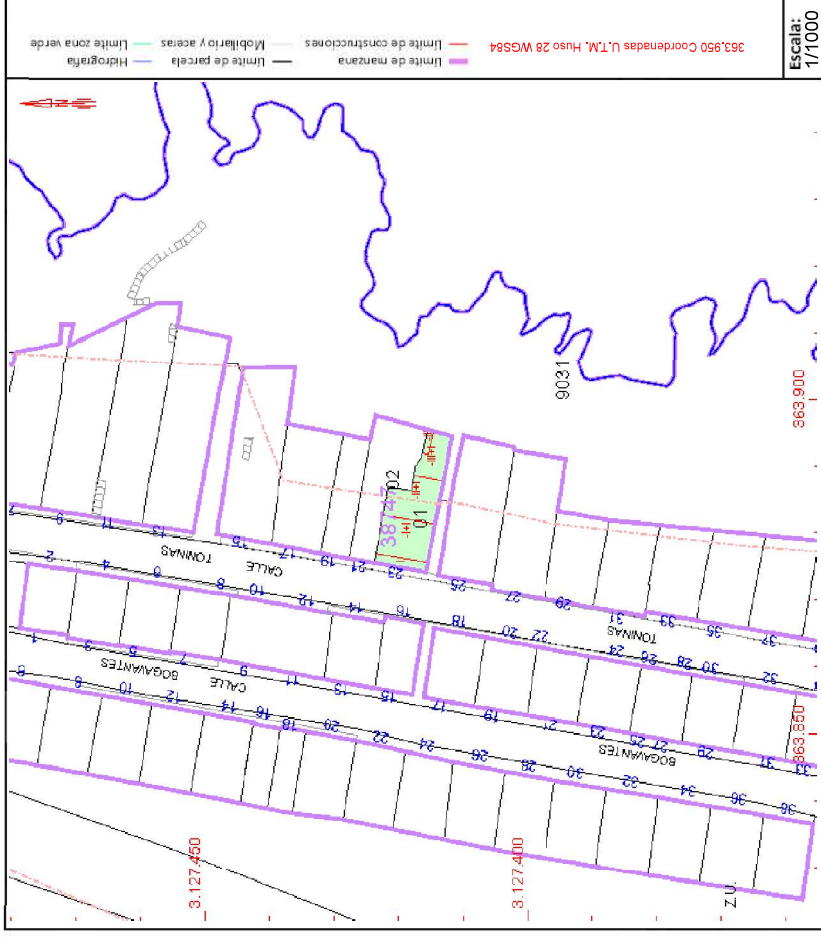
Clase: URBANO
Uso principal: Residencial
Superficie construida: 29 m2
Año construcción: 1991

Construcción

Destino: VIVIENDA
Escalera / Planta / Puerta: /-3/01
Superficie m²: 29

PARCELA

Superficie gráfica: 134 m2
Participación del inmueble: 11,0500 %
Tipo: Parcela con varios inmuebles [division horizontal]



DATOS DESCRIPTIVOS DEL INMUEBLE

Localización:
CL TONINA 23 Es:1 Pl:-3 Pt:01 PUNTA PRIETO
38560 GUMAR [PUNTA PRIETA] [S.C. TENERIFE]

Clase: URBANO
Uso principal: Residencial
Superficie construida: 29 m2
Año construcción: 1991

Construcción

Destino: VIVIENDA
Escalera / Planta / Puerta: /-3/01
Superficie m²: 29

ÁMBITO- PREFIJO

GEISER

Nº registro

REGAGE25e00098883145

CSV

GEISER-e687-5bbe-b872-7231-cb75-5d9e-c735-72a8

DIRECCIÓN DE VALIDACIÓN

<https://run.gob.es/hsbzvmpyf>



GEISER-e687-5bbe-b872-7231-cb75-5d9e-c735-72a8

FECHA Y HORA DEL DOCUMENTO

10/11/2025 14:37:49 Horario peninsular

Viernes, 29 de Marzo de 2024

Este documento no es una certificación catastral, pero sus datos pueden ser verificados a través del "Acceso a datos catastrales no protegidos de la SEC"

INFORME DE FIRMA, no sustituye al documento original | C.S.V. : GEISER-b607-19d9-2900-004d-5e0c-bc2b-0f07-f9de | Puede verificar la integridad de este documento en la siguiente dirección: <https://run.gob.es/hsbzvymyF>



ÁMBITO- PREFIJO

GEISER

Nº registro

REGAGE25e00098883145

CSV

GEISER-b607-19d9-2900-004d-5e0c-bc2b-0f07-f9de

DIRECCIÓN DE VALIDACIÓN

<https://run.gob.es/hsbzvymyF>

FECHA Y HORA DEL DOCUMENTO

10/11/2025 14:37:49 Horario peninsular



GEISER-b607-19d9-2900-004d-5e0c-bc2b-0f07-f9de