


INFORMACIÓN CARTOGRÁFICA		SIGNOS CONVENCIONALES PARTICULARES	OTROS SIGNOS	ESCALA 1 / 5.000
<p>SISTEMA GEODÉSICO DE REFERENCIA: ETRS89</p> <p>SISTEMA DE PROYECCIÓN CARTOGRAFICA: U.T.M. - HAJO 91</p> <p>ORÍGEN DE ALTITUDES: NIVEL MEDIO DEL MAR EN ALICANTE</p> <p>COORDENADAS U.T.M.: ETRS89 EN MARCO DE HOJA</p> <p>CLAVO DEL PUERTO TARRAGONA CON COTA RESPECTO AL NMM EN ALICANTE: 4.772 m. (2620)</p>	<p>VUELO FOTOMETRICO REALIZADO EN JUNIO DE 2021</p> <p>AEROFOTOMUCION REALIZADA EN JULIO DE 2021</p> <p>APoyo de CAMPO REALIZADO EN JUNIO DE 2021</p> <p>RESTITUCIÓN Y EDICIóN REALIZADO EN 2022</p>	<p>LíNEA DE RIBERA DEL MAR</p> <p>POLIGONAL DE DESLINDE NO COINCIDENTE CON DEL LÍMITE ANTERIOR</p> <p>POLIGONAL DE DESLINDE NO COINCIDENTE CON DEL LÍMITE ANTERIOR</p> <p>POLIGONAL DE DESLINDE NO COINCIDENTE CON DEL LÍMITE ANTERIOR</p> <p>SERVIDUMBRE DE PROTECCIóN NO COINCIDENTE CON DESLINDE ANTERIOR</p> <p>LíNEA DE DESLINDES ANTERIORES</p> <p>DELIMITACIóN CASUAL</p> <p>LíMITE DE SERVIDUMBRE DE PROTECCIóN</p> <p>LíMITE DE TERMINO MUNICIPAL</p> <p>LíMITE DE PROVINCIA</p> <p>LíNEA DE COTA</p>	<p>Escarpado</p> <p>Muro Alambrae-Valla</p> <p>Soto</p> <p>Edificaci3n en ruinas</p> <p>Tendido eléctrico / Tendido telefónico</p> <p>Punto N/AIP / Punto Nivelaci3n</p> <p>Vertice REGENTE / ROVI ERGSS</p> <p>Vertice Topografico</p> <p>Punto de Apoyo</p>	<p>50 m 0 50 100 150 200 250 300 350 400 450 500</p> <p>CURVAS DE NIVEL CON EQUIDISTANCIA 0.5M</p>



MINISTERIO PARA LA TRANSICIÓN ECOLÓGICA Y EL RETO DEMOGRÁFICO

DIRECCIÓN GENERAL DE LA COSTA Y EL MAR

Servicio Provincial de Costas en Tarragona

DESLINDE DEL DOMINIO PÚBLICO MARÍTIMO TERRESTRE

TRAMO:

TÉRMINO MUNICIPAL DE DELTEBRE (TARRAGONA)

TÉRMINO MUNICIPAL DE DELTEBRE (TARRAGONA)

PLANO N°	HOJA N° P012	PLANO: DELIMITACIÓN PROVISIONAL	REFERENCIA SERVICIO:	EXPEDIENTE DUNA: DESO1/21/A3/0002
----------	-----------------	------------------------------------	----------------------	--------------------------------------

GRÁFICO DE SITUACIÓN

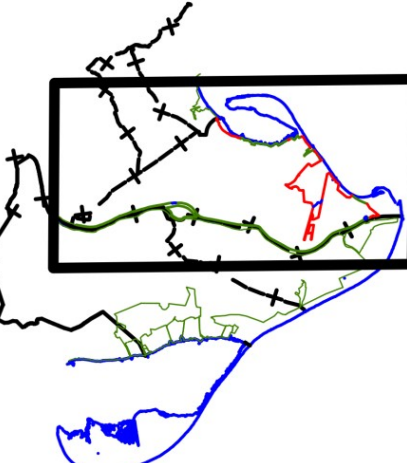
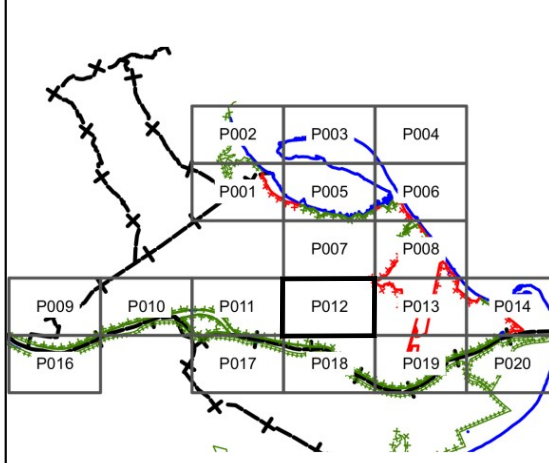


GRÁFICO DE DISTRIBUCIÓN DE HOJAS 1:5.000



EXAMINADO Y CONFORME

La Jefa del Servicio de DPM-T del Servicio Provincial de Costas en Tarragona:

Mª Teresa Rodríguez Puerta

Firma:

VERTICES POLIGONAL DEL DESLINDE			VERTICES POLIGONAL DE LA RIBERA DEL MAR		
Num	X	Y	Num	X	Y
N-265	312269.898	4511991.598			
N-269	312253.792	4511992.707			
N-267	312176.847	4511993.818			
N-268	312211.726	4511988.933			
N-269	312209.078	4511989.062			
N-270	312219.348	4511970.185			
N-271	312238.696	4511968.829			