

PROYECTO:

**Proyecto básico del estado actual de las
infraestructuras existentes en el paseo
marítimo de Cullera.**



Ajuntament de Cullera



Ingeniería del Agua y Medio Ambiente, S.L.

INAMED

Ingeniero de Caminos, Canales y Puertos

INDICE

Antecedentes.....	3
Ámbito del proyecto.....	3
Requerimientos del proyecto.....	3
Declaración expresa de cumplimiento de la normativa de costas. Ley 22/1998 de Costas.....	4
Documentos de que consta el Proyecto	5
Conclusión.....	6
Planos.....	7
Fichas	18

MEMORIA

Antecedentes

En octubre de 2024, el Ayuntamiento de Cullera presentó solicitud de concesión para la ocupación del dominio público marítimo-terrestre a la Demarcación de Costas en Valencia, del Ministerio para la Transición Ecológica y el Reto Demográfico, con destino a obras e instalaciones existentes en el paseo marítimo de Cullera.

Tras el requerimiento por parte de la Demarcación de Costas en Valencia de una documentación necesaria para su tramitación, se concluye que debe presentarse un proyecto donde se refleje la realidad actual del paseo marítimo con expresión de las infraestructuras existentes.

El Ayuntamiento de Cullera emite Resolución N° 1695 de 20/05/2025 referente a la **“Redacción de un proyecto básico que recoja el estado actual de las infraestructuras existentes en el paseo marítimo de Cullera”**

Con la referencia de expediente n° 2138284P/2025, se adjudica la redacción de dicho proyecto a la mercantil Inamed S.L. a través del técnico que suscribe.

Ámbito del proyecto

Comprende el paseo marítimo, desde la playa del Espigón (o Punta Negra) hasta la playa de la Bega (ante edificios Espacio) y el paseo de la playa del Faro.


Hay que tener en cuenta que el paseo marítimo propiamente dicho comienza a partir del Hotel Sicania, con las avenidas de Ciudad de Castelló y Ciudad de Alicante (de norte a sur).

Requerimientos del proyecto

El proyecto ha de contemplar la delimitación del Dominio Público Marítimo-Terrestre de acuerdo al visor del DPMT del Ministerio para la Transición Ecológica y el Reto Demográfico (<https://sig.mapama.gob.es/dpmt/>), mostrando cuál es la afección del paseo en zona de DPMT y en zona de Servidumbre de Protección.

Debe reseñar el estado actual de las infraestructuras existentes en el paseo marítimo de Cullera, no incluyéndose la ocupación de instalaciones y terrazas cuya tramitación es independiente.

Declaración expresa de cumplimiento de la normativa de costas. Ley 22/1998 de Costas.

 Ingeniero de Caminos, Canales y Puertos, en representación de la mercantil Ingeniería del Agua y Medio Ambiente, S.L. (INAMED), como autor encargado de la redacción del documento:

"Proyecto básico del estado actual de las infraestructuras existentes en el paseo marítimo de Cullera", promovido por el Ajuntament de Cullera"

DECLARA EXPRESAMENTE:

Que el citado proyecto cumple íntegramente con las disposiciones estipuladas en la Ley 22/1988, de 28 de julio, de Costas, así como con las normas generales y específicas dictadas para su desarrollo y aplicación, dando de este modo estricto cumplimiento a lo exigido en el artículo 97.1 del Real Decreto 876/2014, de 10 de octubre, por el que se aprueba el Reglamento General de Costas.

Y para que así conste y surta los efectos oportunos ante la Demarcación de Costas en Valencia y demás organismos competentes, firmo la presente declaración.

En Valencia, a 9 de marzo de 2026

Fdo.: 

Ingeniero de Caminos, Canales y Puertos

Documentos de que consta el Proyecto

Documento nº 1: Memoria

Anejo único.- Fichas de infraestructuras. Ubicación y fotografía.

Documento nº 2: Planos

01.- Situación (A3 E: sin escala)

02.- Emplazamiento (A3 E: sin escala)

03.- Plantas generales.

031.- Planta general sector 1 (A1 E: 1/1.000)

032.- Planta general sector 2 (A1 E: 1/1.000)

033.- Planta general sector 3 (A1 E: 1/1.000)

034.- Planta general sector 4 (A1 E: 1/1.000)

035.- Planta general sector 5 (A1 E: 1/1.000)

036.- Planta general sector 6 (A1 E: 1/1.000)

037.- Planta general sector 7 (A1 E: 1/1.000)

Documento nº 3: Anejo único.- Fichas de infraestructuras. Ubicación y fotografía.

04.- Plantas ubicación fichas / fotos.

041.- Planta fotos sector 1 (A1 E: 1/1.000)

Fichas de infraestructuras. Ubicación y fotografía. Desde referencia nº 1 hasta referencia nº 7.

042.- Planta fotos sector 2 (A1 E: 1/1.000)

Fichas de infraestructuras. Ubicación y fotografía. Desde referencia nº 8 hasta referencia nº 12.

043.- Planta fotos sector 3 (A1 E: 1/1.000)

Fichas de infraestructuras. Ubicación y fotografía. Desde referencia nº 13 hasta referencia nº 16.

044.- Planta fotos sector 4 (A1 E: 1/1.000)

Fichas de infraestructuras. Ubicación y fotografía. Desde referencia nº 17 hasta referencia nº 22.

045.- Planta fotos sector 5 (A1 E: 1/1.000)

Fichas de infraestructuras. Ubicación y fotografía. Desde referencia nº 23 hasta referencia nº 28.

046.- Planta fotos sector 6 (A1 E: 1/1.000)

Fichas de infraestructuras. Ubicación y fotografía. Desde referencia nº 29 hasta referencia nº 34.

047.- Planta fotos sector 7 (A1 E: 1/1.000)

Fichas de infraestructuras. Ubicación y fotografía. Desde referencia nº 35 hasta referencia nº 38.

Conclusión

En primer lugar, reconocemos que las fechas para la obtención de datos visuales no han sido las idóneas, ya que comenzaba la época estival, con mayor afluencia de transeúntes.


Así y todo, se ha intentado obtener información, pese a que – a vista – no se aprecian las canalizaciones en el paseo marítimo, ya que está repuesto el pavimento correctamente.

Agradecemos la aportación de datos de Aigües de Cullera.

La presente Memoria, junto al resto de documentos que constituyen el Proyecto, definen el proyecto básico que recoge el estado actual de las infraestructuras existentes en el paseo marítimo de Cullera, tal como se ha solicitado por el Ayuntamiento de Cullera, sometiéndose a la supervisión y aprobación por los Organismos competentes.

Cullera, marzo de 2026

Por INAMED, S.L., El Ingeniero redactor del proyecto



Fdo.:



Ingeniero de Caminos, Canales y Puertos

Planos

Índice de Planos

01.- Situación (A3 E: sin escala))

02.- Emplazamiento (A3 E: sin escala))

03.- Plantas generales.

031.- Planta general sector 1 (A1 E: 1/1.000)

032.- Planta general sector 2 (A1 E: 1/1.000)

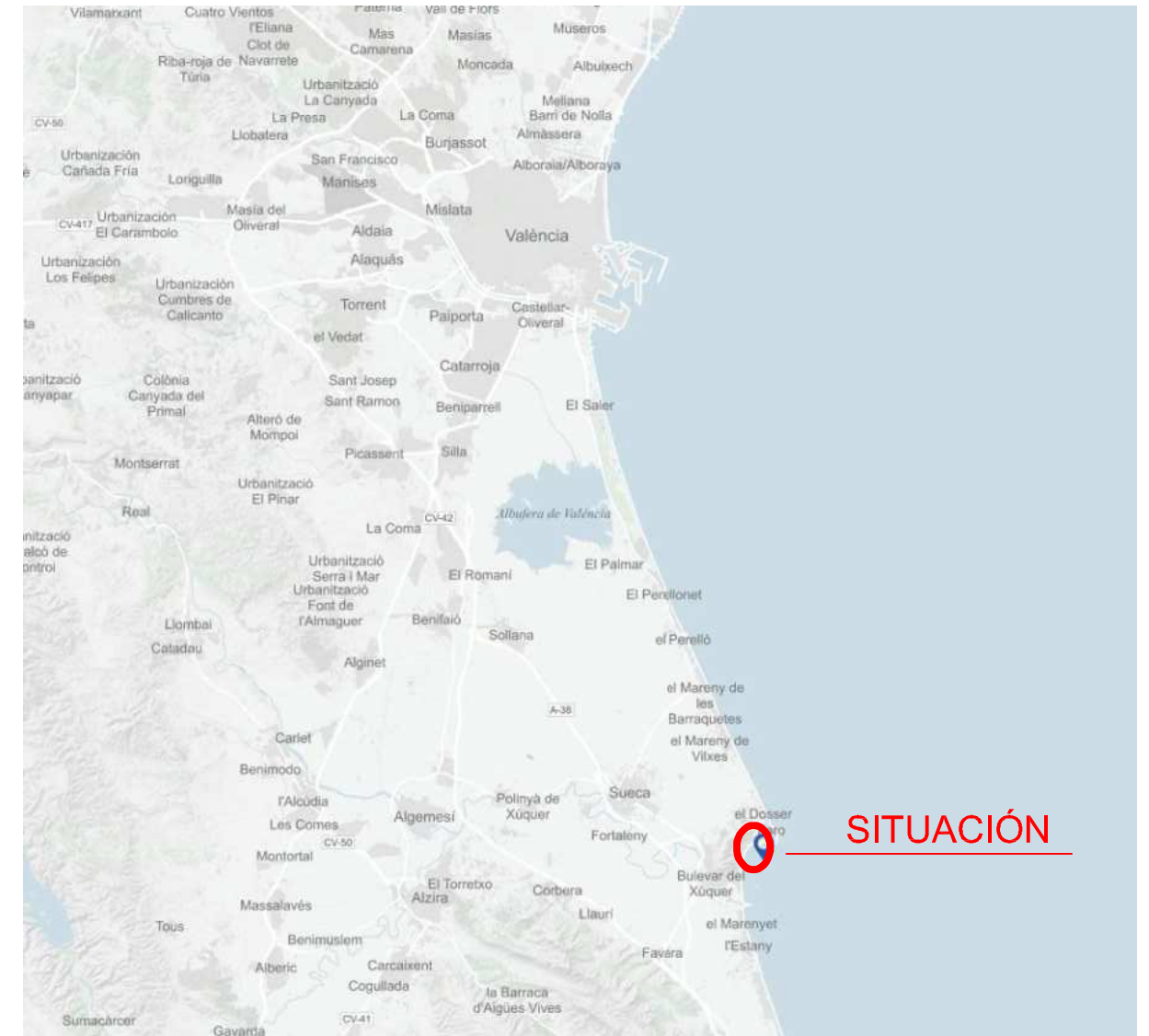
033.- Planta general sector 3 (A1 E: 1/1.000)

034.- Planta general sector 4 (A1 E: 1/1.000)

035.- Planta general sector 5 (A1 E: 1/1.000)

036.- Planta general sector 6 (A1 E: 1/1.000)

037.- Planta general sector 7 (A1 E: 1/1.000)



SITUACIÓN

PROYECTO:
**BÁSICO QUE RECOJA EL ESTADO ACTUAL DE LAS
 INFRAESTRUCTURAS EXISTENTES EN EL PASEO
 MARÍTIMO DE CULLERA (VALENCIA).**









PROMOTOR:



ESCALA :	DESIGNACIÓN :	FECHA :	Nº :
----	SITUACIÓN	Julio 2025	1

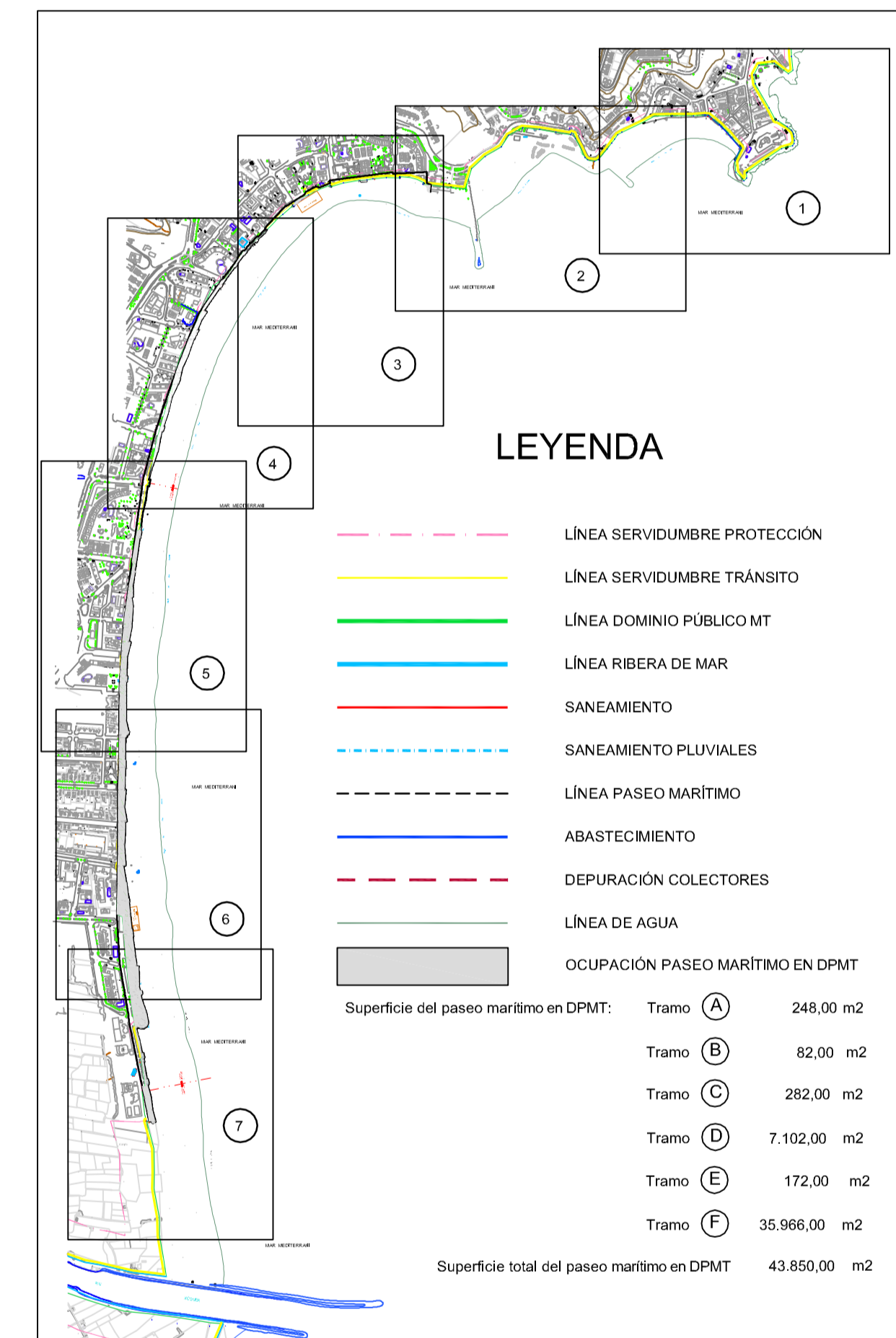
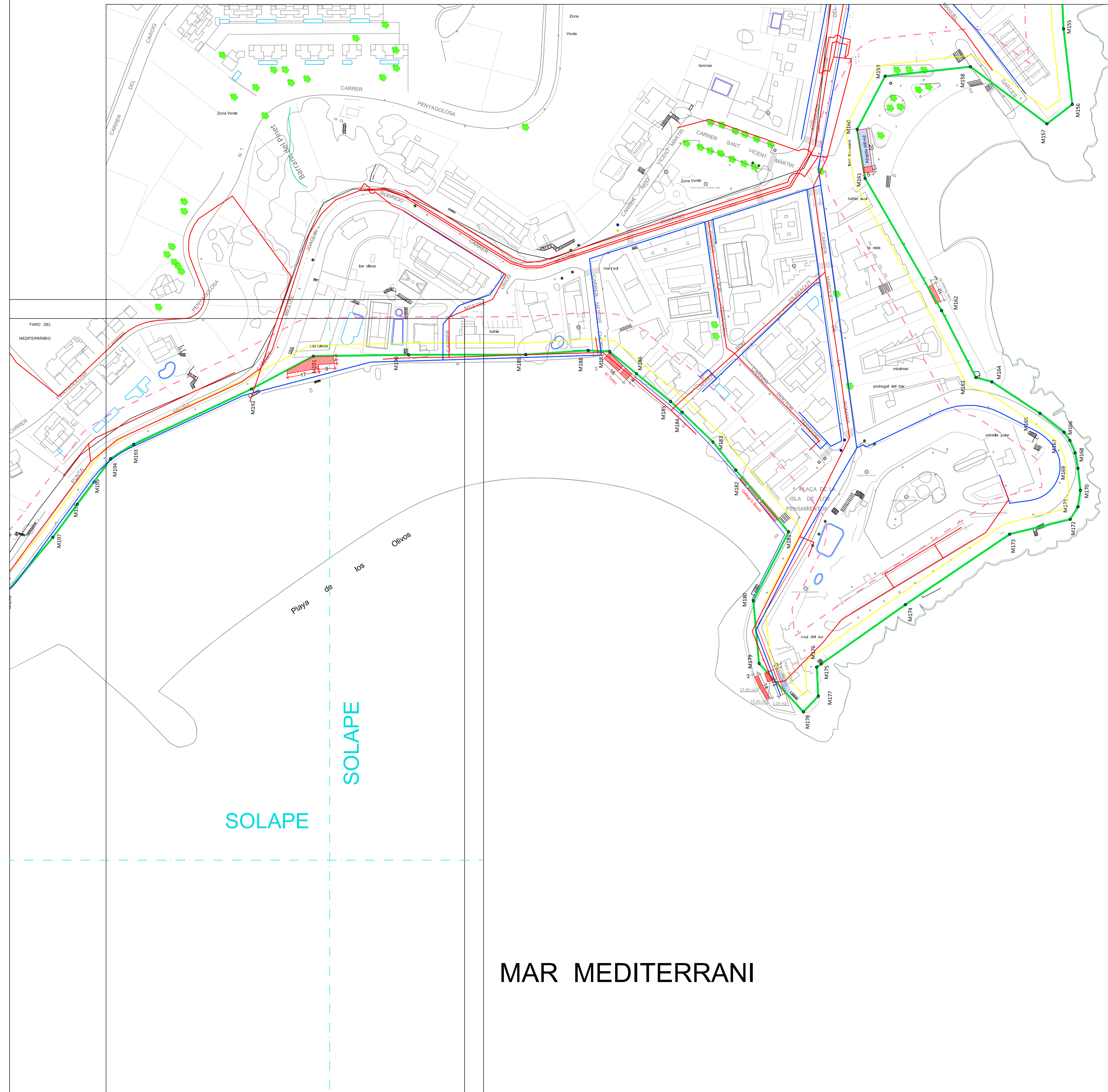


LEYENDA

	LÍNEA SERVIDUMBRE PROTECCIÓN
	LÍNEA SERVIDUMBRE TRÁNSITO
	LÍNEA DOMINIO PÚBLICO MT
	LÍNEA DE AGUA
	LÍNEA PASEO MARÍTIMO
	PASEO MARÍTIMO

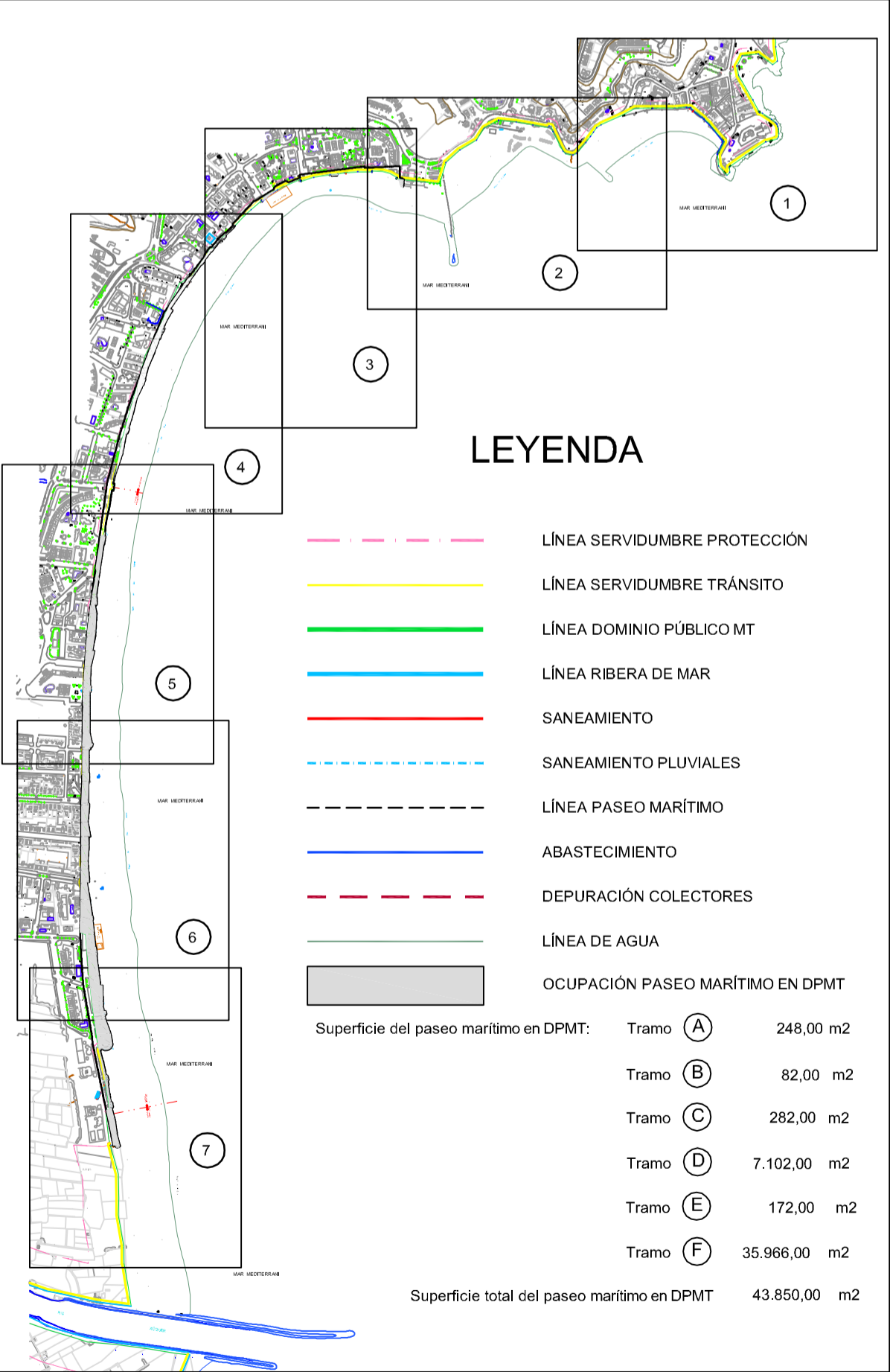
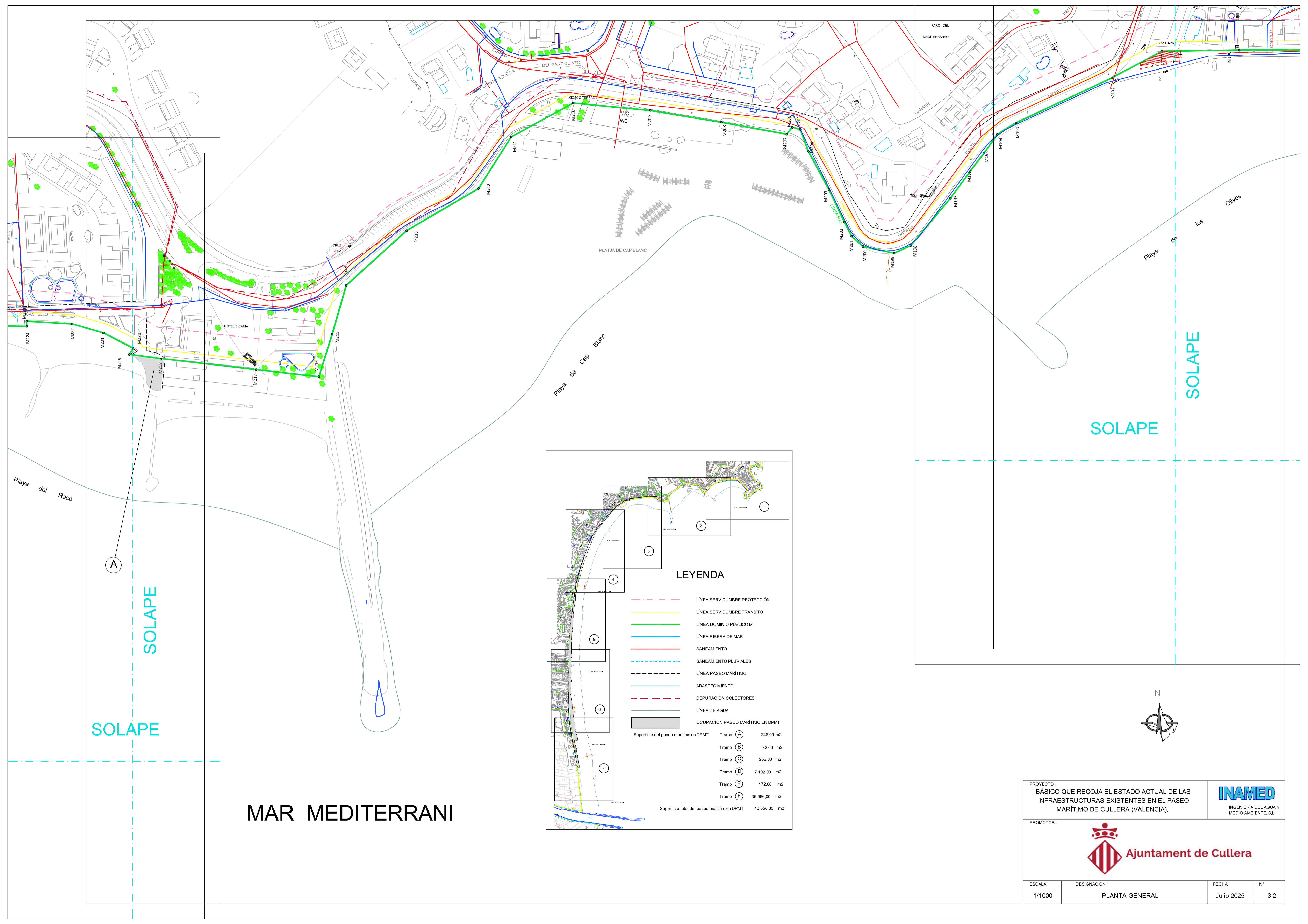


PROYECTO: BÁSICO QUE RECOJA EL ESTADO ACTUAL DE LAS INFRAESTRUCTURAS EXISTENTES EN EL PASEO MARÍTIMO DE CULLERA (VALENCIA).		 INGENIERÍA DEL AGUA Y MEDIO AMBIENTE, S.L.	
PROMOTOR:  Ajuntament de Cullera			
ESCALA : ----	DESIGNACIÓN : EMPLAZAMIENTO	FECHA : Julio 2025	Nº : 2



MAR MEDITERRANI

PROYECTO: BÁSICO QUE RECOJA EL ESTADO ACTUAL DE LAS INFRAESTRUCTURAS EXISTENTES EN EL PASEO MARÍTIMO DE CULLERA (VALENCIA).		 INGENIERÍA DEL AGUA Y MEDIO AMBIENTE, S.L.	
PROMOTOR:  Ajuntament de Cullera			
ESCALA: 1/1000	DESIGNACIÓN: PLANTA GENERAL	FECHA: Julio 2025	Nº: 3.1



PROYECTO: BÁSICO QUE RECOJA EL ESTADO ACTUAL DE LAS INFRAESTRUCTURAS EXISTENTES EN EL PASEO MARÍTIMO DE CULLERA (VALENCIA).		 <small>INGENIERÍA DEL AGUA Y MEDIO AMBIENTE, S.L.</small>	
PROMOTOR: Ajuntament de Cullera			
ESCALA: 1/1000	DESIGNACIÓN: PLANTA GENERAL	FECHA: Julio 2025	Nº: 3.2

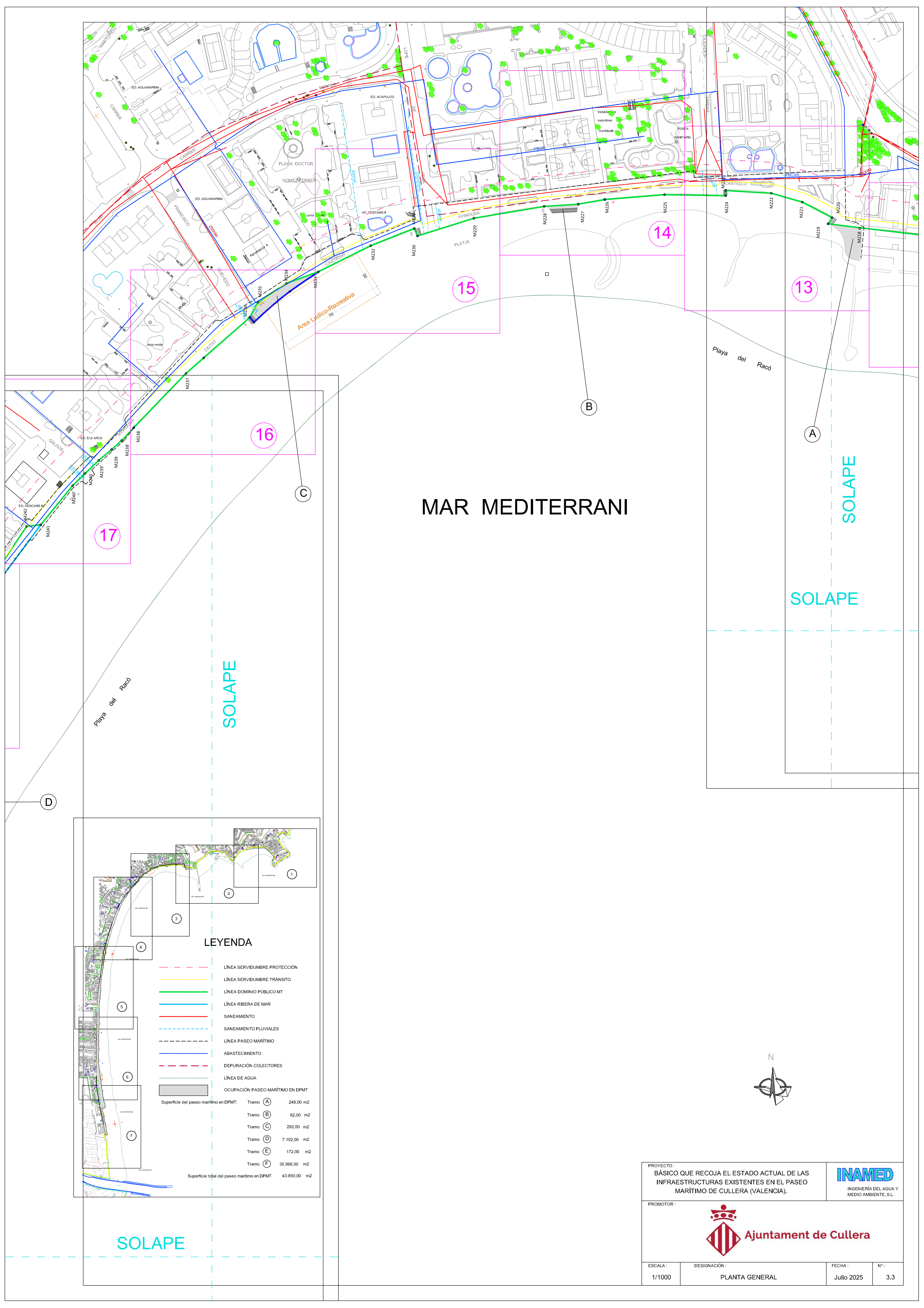
MAR MEDITERRANI

SOLAPE

SOLAPE

SOLAPE

SOLAPE



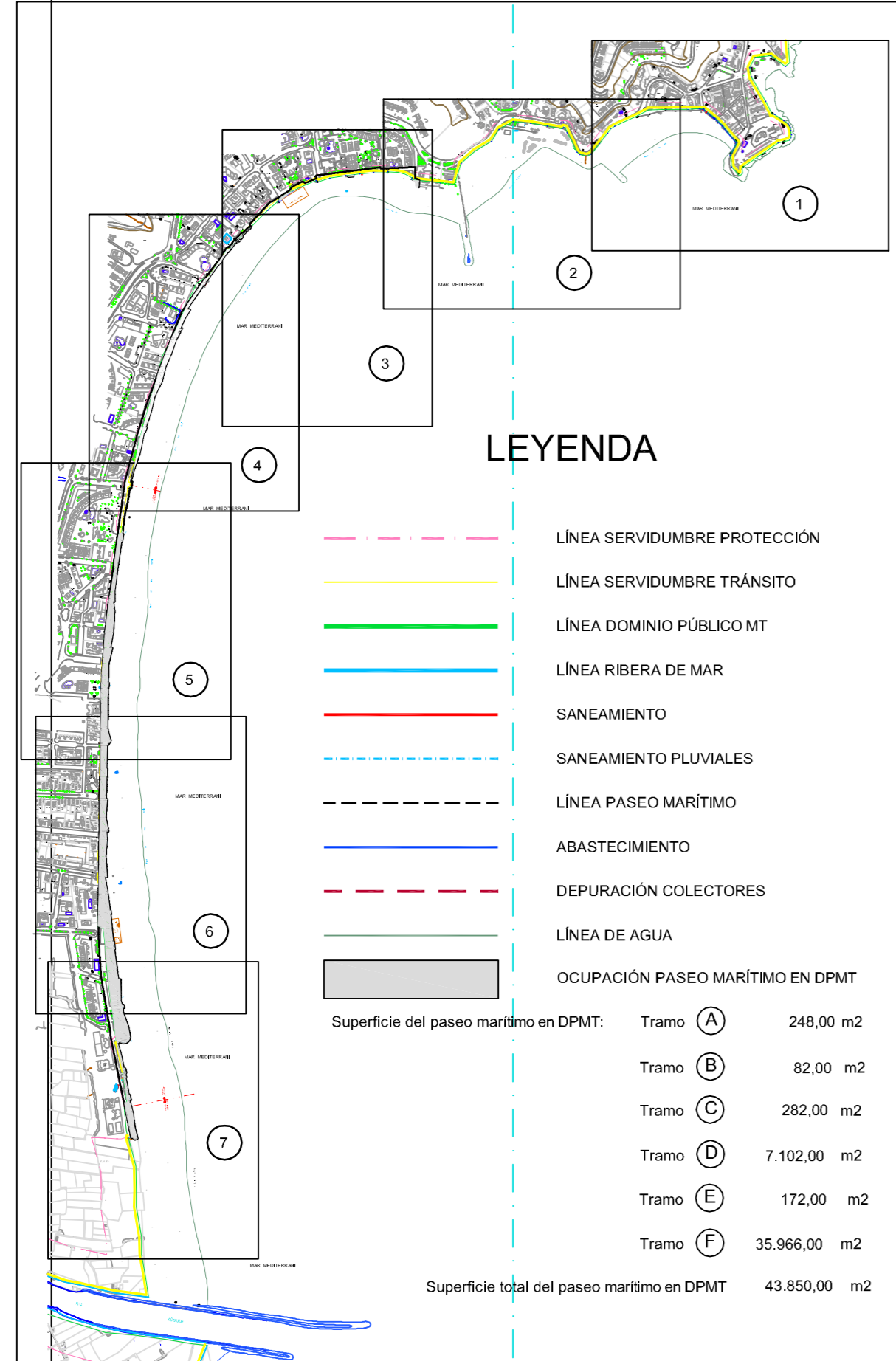
MAR MEDITERRANI

SOLAPE

SOLAPE

SOLAPE

SOLAPE



LEYENDA

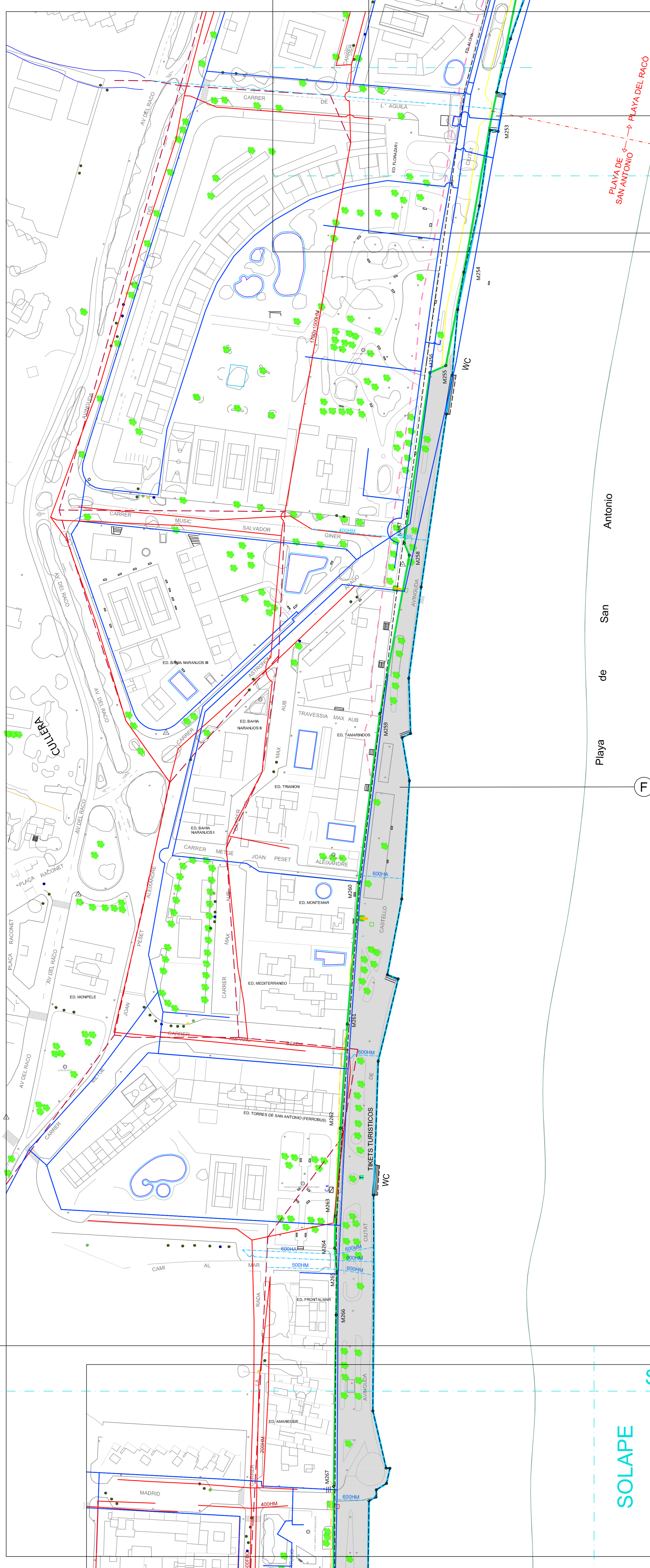
- LÍNEA SERVIDUMBRE PROTECCIÓN
- LÍNEA SERVIDUMBRE TRÁNSITO
- LÍNEA DOMINIO PÚBLICO MT
- LÍNEA RIBERA DE MAR
- SANEAMIENTO
- SANEAMIENTO PLUVIALES
- LÍNEA PASEO MARÍTIMO
- ABASTECIMIENTO
- DEPURACIÓN COLECTORES
- LÍNEA DE AGUA
- OCUPACIÓN PASEO MARÍTIMO EN DPMT

Superficie del paseo marítimo en DPMT:

Tramo (A)	248,00 m ²
Tramo (B)	82,00 m ²
Tramo (C)	282,00 m ²
Tramo (D)	7.102,00 m ²
Tramo (E)	172,00 m ²
Tramo (F)	35.966,00 m ²
Superficie total del paseo marítimo en DPMT	43.850,00 m²



PROYECTO: BÁSICO QUE RECOJA EL ESTADO ACTUAL DE LAS INFRAESTRUCTURAS EXISTENTES EN EL PASEO MARÍTIMO DE CULLERA (VALENCIA).		 <small>INGENIERÍA DEL AGUA Y MEDIO AMBIENTE, S.L.</small>	
PROMOTOR: Ajuntament de Cullera			
ESCALA: 1/1000	DESIGNACIÓN: PLANTA GENERAL	FECHA: Julio 2025	Nº: 3.3

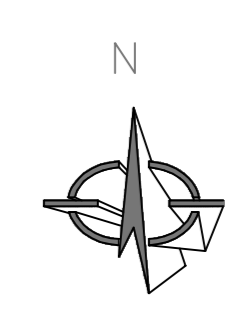


PLAYA DE SAN ANTONIO → PLAYA DEL RACÓ

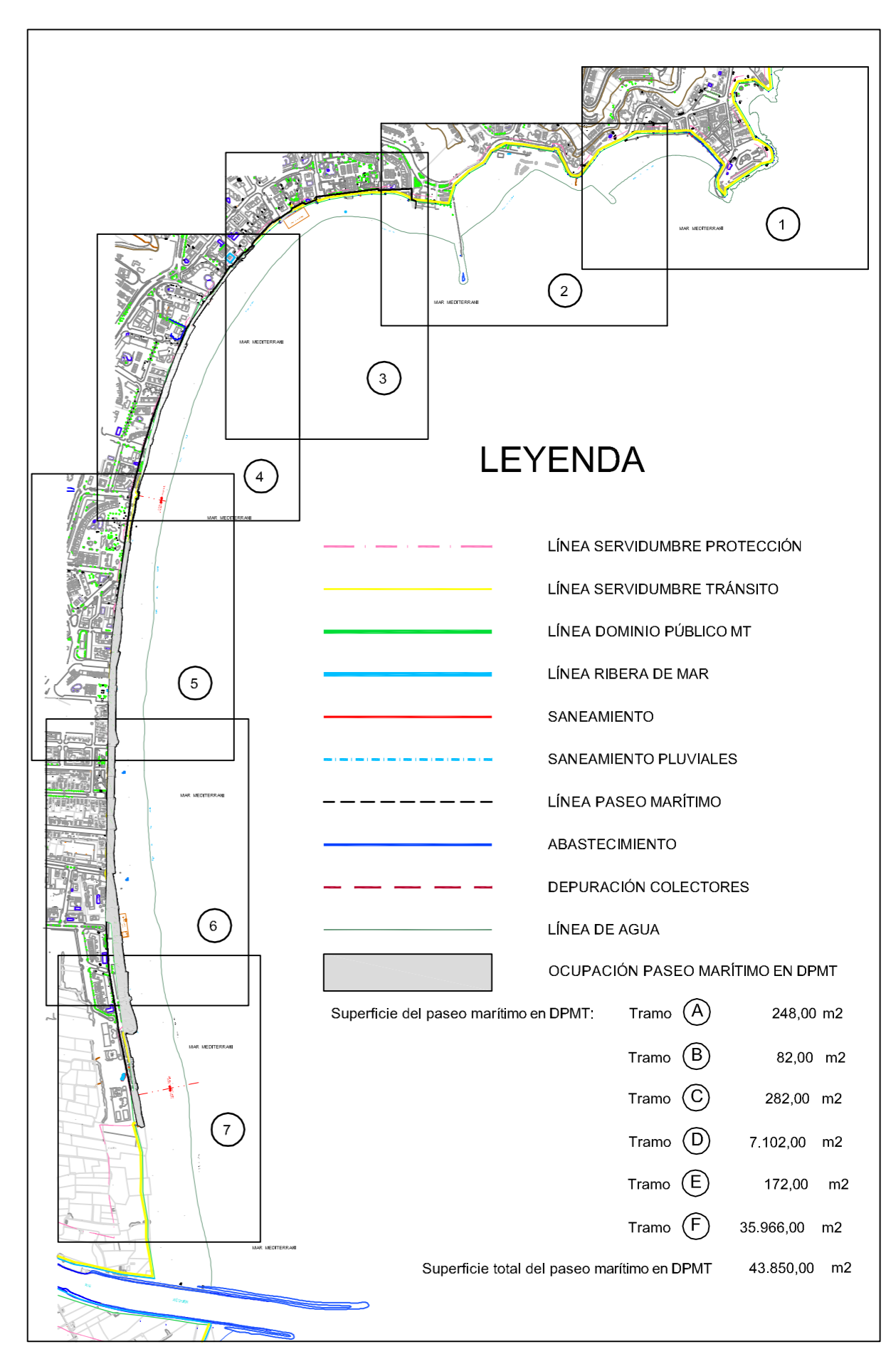
Playa de San Antonio

SOLAPE

SOLAPE



MAR MEDITERRANI



LEYENDA

- LÍNEA SERVIDUMBRE PROTECCIÓN
 - LÍNEA SERVIDUMBRE TRÁNSITO
 - LÍNEA DOMINIO PÚBLICO MT
 - LÍNEA RIBERA DE MAR
 - SANEAMIENTO
 - SANEAMIENTO PLUVIALES
 - LÍNEA PASEO MARÍTIMO
 - ABASTECIMIENTO
 - DEPURACIÓN COLECTORES
 - LÍNEA DE AGUA
 - OCUPACIÓN PASEO MARÍTIMO EN DPMT
- | | | |
|---|-----------|--------------------------|
| Superficie del paseo marítimo en DPMT: | Tramo (A) | 248,00 m ² |
| | Tramo (B) | 82,00 m ² |
| | Tramo (C) | 282,00 m ² |
| | Tramo (D) | 7.102,00 m ² |
| | Tramo (E) | 172,00 m ² |
| | Tramo (F) | 35.986,00 m ² |
| Superficie total del paseo marítimo en DPMT | | 43.850,00 m ² |

SOLAPE

SOLAPE

PROYECTO: BÁSICO QUE RECOJA EL ESTADO ACTUAL DE LAS INFRAESTRUCTURAS EXISTENTES EN EL PASEO MARÍTIMO DE CULLERA (VALENCIA).		 INGENIERÍA DEL AGUA Y MEDIO AMBIENTE. S.L.	
PROMOTOR:  Ajuntament de Cullera			
ESCALA: 1/1000	DESIGNACIÓN: PLANTA GENERAL	FECHA: Julio 2025	Nº: 3.5

SOLAPE

SOLAPE

F

PROYECTO:
BÁSICO QUE RECOJA EL ESTADO ACTUAL DE LAS
INFRAESTRUCTURAS EXISTENTES EN EL PASEO
MARÍTIMO DE CULLERA (VALENCIA).

INAMED
INGENIERÍA DEL AGUA Y
MEDIO AMBIENTE, S.L.

PROMOTOR:



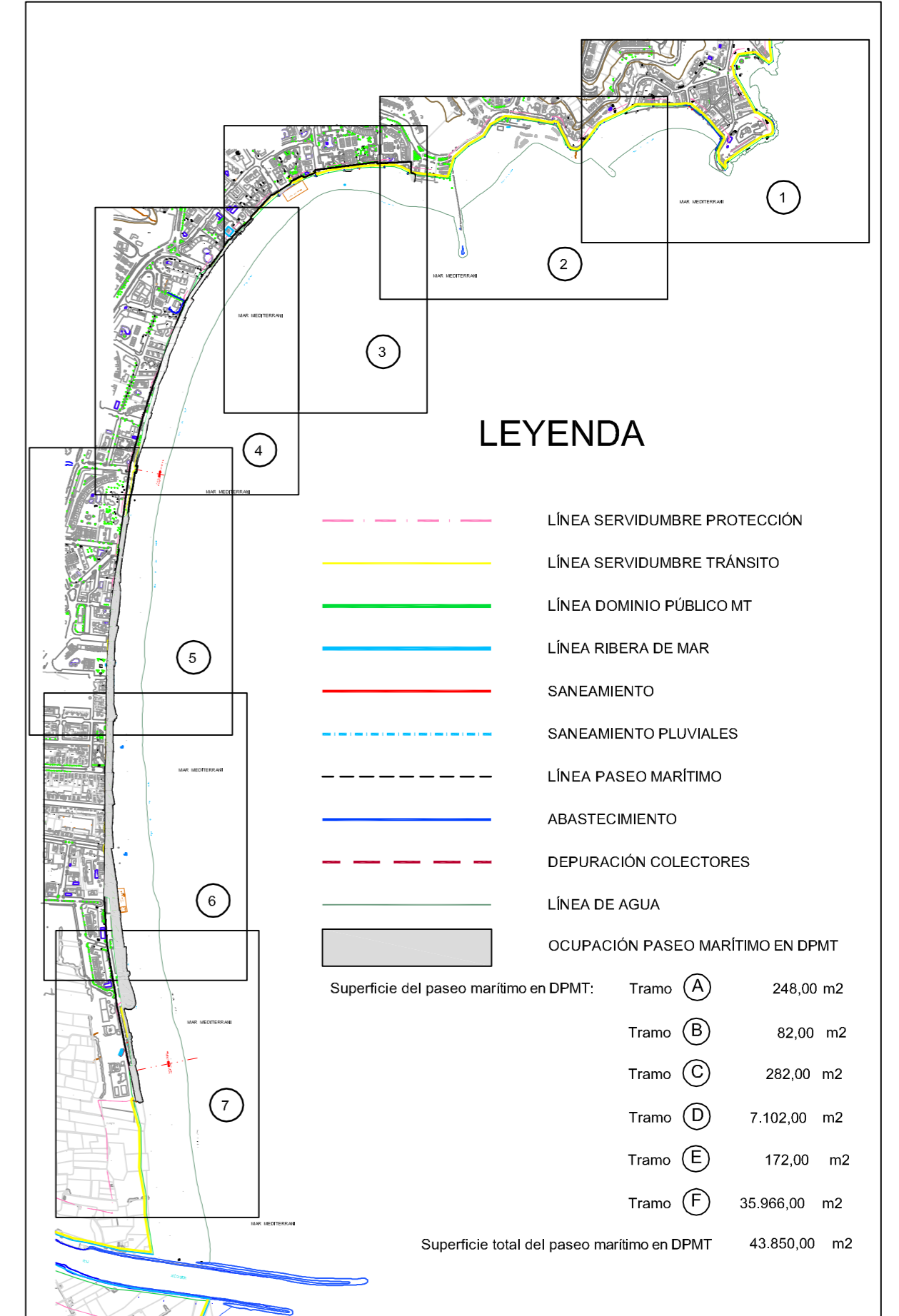
Ajuntament de Cullera

ESCALA:
1/1000

DESIGNACIÓN:
PLANTA GENERAL

FECHA:
Julio 2025

Nº:
3.6

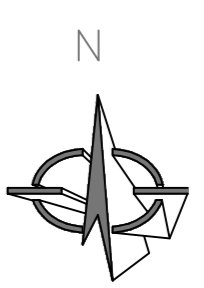


PLAYA DE SAN ANTONIO
PLAYA DE L'ESCOLLERA

San Antonio
playa

l'Escollera
Playa

MAR MEDITERRANI



PROYECTO:
BÁSICO QUE RECOJA EL ESTADO ACTUAL DE LAS
INFRAESTRUCTURAS EXISTENTES EN EL PASEO
MARÍTIMO DE CULLERA (VALENCIA).

INAMED
INGENIERÍA DEL AGUA Y
MEDIO AMBIENTE, S.L.

PROMOTOR:



Ajuntament de Cullera

ESCALA:
1/1000

DESIGNACIÓN:
PLANTA GENERAL

FECHA:
Julio 2025

Nº:
3.7

Fichas

Índice de Fichas de infraestructuras. Ubicación y fotografía.

04.- Plantas ubicación fichas / fotos.

041.- Planta fotos sector 1 (A1 E: 1/1.000)

- Fichas de infraestructuras. Ubicación y fotografía. Desde referencia nº 1 hasta referencia nº 7.

042.- Planta fotos sector 2 (A1 E: 1/1.000)

- Fichas de infraestructuras. Ubicación y fotografía. Desde referencia nº 8 hasta referencia nº 12.

043.- Planta fotos sector 3 (A1 E: 1/1.000)

- Fichas de infraestructuras. Ubicación y fotografía. Desde referencia nº 13 hasta referencia nº 16.

044.- Planta fotos sector 4 (A1 E: 1/1.000)

- Fichas de infraestructuras. Ubicación y fotografía. Desde referencia nº 17 hasta referencia nº 22.

045.- Planta fotos sector 5 (A1 E: 1/1.000)

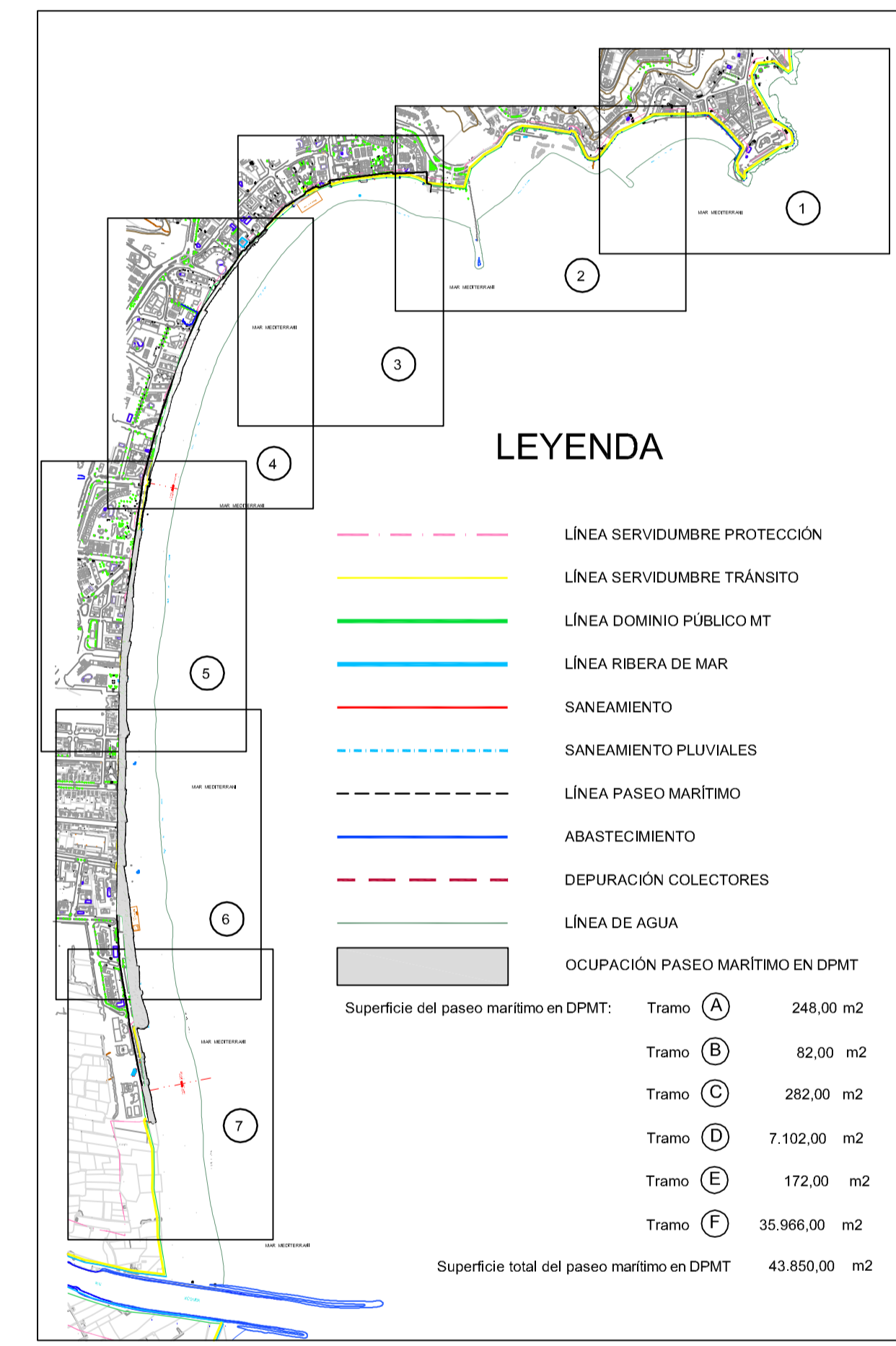
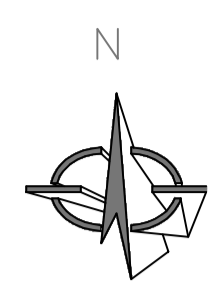
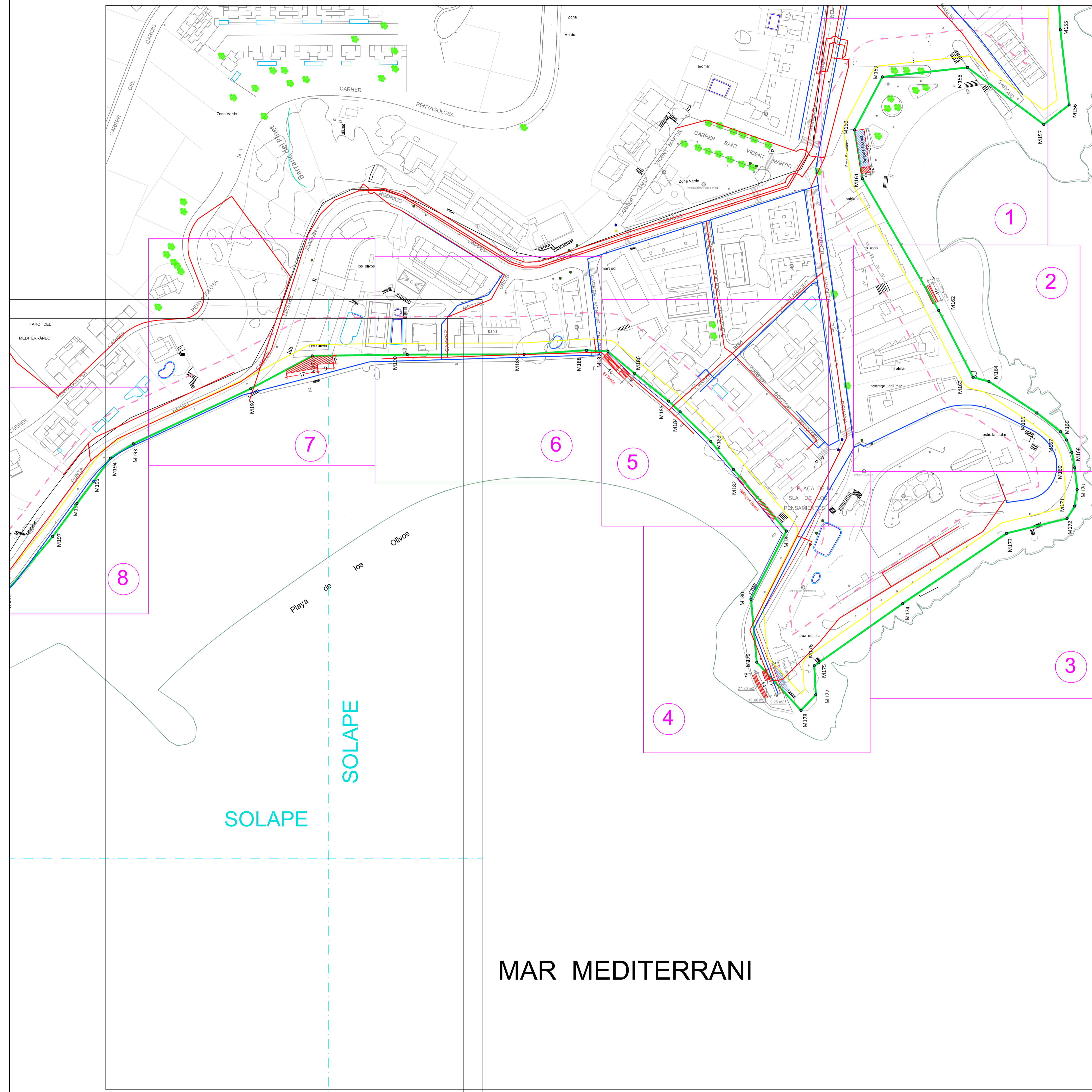
- Fichas de infraestructuras. Ubicación y fotografía. Desde referencia nº 23 hasta referencia nº 28.

046.- Planta fotos sector 6 (A1 E: 1/1.000)

- Fichas de infraestructuras. Ubicación y fotografía. Desde referencia nº 29 hasta referencia nº 34.

047.- Planta fotos sector 7 (A1 E: 1/1.000)

- Fichas de infraestructuras. Ubicación y fotografía. Desde referencia nº 35 hasta referencia nº 38.



LEYENDA

- LÍNEA SERVIDUMBRE PROTECCIÓN
 - LÍNEA SERVIDUMBRE TRÁNSITO
 - LÍNEA DOMINIO PÚBLICO MT
 - LÍNEA RIBERINA DE MAR
 - SANEAMIENTO
 - SANEAMIENTO PLUVIALES
 - LÍNEA PASEO MARÍTIMO
 - ABASTECIMIENTO
 - DEPURACIÓN COLECTORES
 - LÍNEA DE AGUA
 - OCUPACIÓN PASEO MARÍTIMO EN DPMT
- | | | |
|---|-----------|--------------------------|
| Superficie del paseo marítimo en DPMT: | Tramo (A) | 248,00 m ² |
| | Tramo (B) | 82,00 m ² |
| | Tramo (C) | 282,00 m ² |
| | Tramo (D) | 7.102,00 m ² |
| | Tramo (E) | 172,00 m ² |
| | Tramo (F) | 35.966,00 m ² |
| Superficie total del paseo marítimo en DPMT | | 43.850,00 m ² |

SOLAPE












SOLAPE

MAR MEDITERRANI

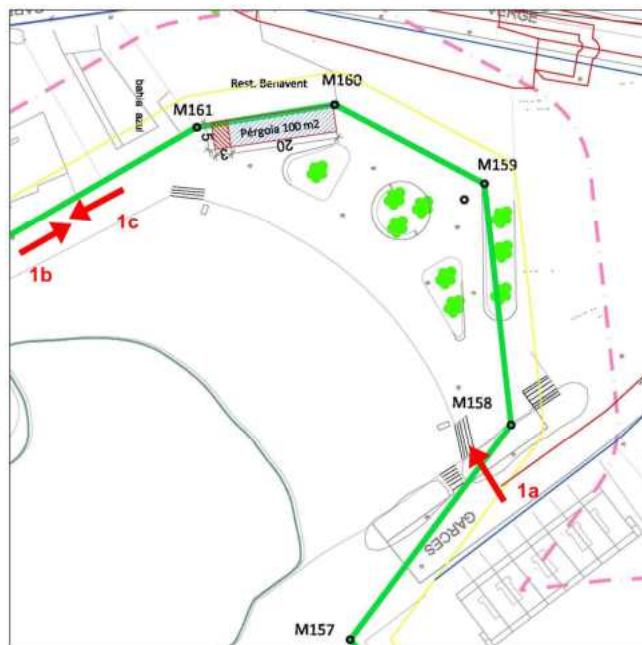
PROYECTO: BÁSICO QUE RECOJA EL ESTADO ACTUAL DE LAS INFRAESTRUCTURAS EXISTENTES EN EL PASEO MARÍTIMO DE CULLERA (VALENCIA).		 <small>INGENIERÍA DEL AGUA Y MEDIO AMBIENTE, S.L.</small>	
PROMOTOR: Ajuntament de Cullera			
ESCALA: 1/1000	DESIGNACIÓN: UBICACIÓN FOTOS	FECHA: Julio 2025	Nº: 4.1

INFRAESTRUCTURAS EN PASEO MARÍTIMO Y ZONA DE DPMT

LEYENDA

	LÍNEA SERVIDUMBRE PROTECCIÓN
	LÍNEA SERVIDUMBRE TRÁNSITO
	LÍNEA DOMINIO PÚBLICO MT
	LÍNEA RIBERA DE MAR
	SANEAMIENTO
	SANEAMIENTO PLUVIALES
	LÍNEA PASEO MARÍTIMO
	ABASTECIMIENTO
	DEPURACIÓN COLECTORES
	LÍNEA DE AGUA
	OCUPACIÓN PASEO MARÍTIMO EN DPMT


Superficie del paseo marítimo en DPMT:	Tramo (A)	248,00 m2
	Tramo (B)	82,00 m2
	Tramo (C)	282,00 m2
	Tramo (D)	7.102,00 m2
	Tramo (E)	172,00 m2
	Tramo (F)	35.966,00 m2
Superficie total del paseo marítimo en DPMT		43.850,00 m2



Ficha nº 1 Foto: 1a, 1b y 1c Plano nº 1

Entre mojoneros DPMT 157 y 158

Entre mojoneros DPMT 161 y 162



Observaciones:












No se define como paseo marítimo propiamente dicho.

Se trata de superficie peatonal acerada de diferentes anchuras bordeando la playa del Faro.

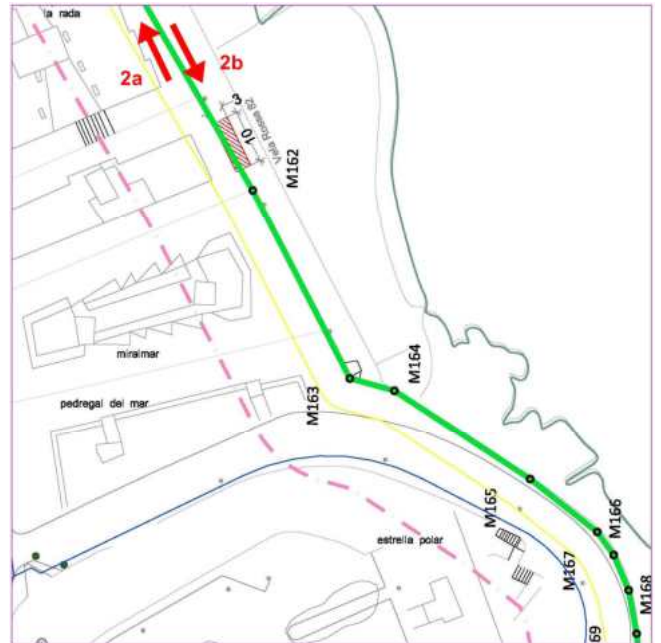
No se aprecian infraestructuras en la zona de dominio público.

INFRAESTRUCTURAS EN PASEO MARÍTIMO Y ZONA DE DPMT



LEYENDA

	LÍNEA SERVIDUMBRE PROTECCIÓN
	LÍNEA SERVIDUMBRE TRÁNSITO
	LÍNEA DOMINIO PÚBLICO MT
	LÍNEA RIBERA DE MAR
	SANEAMIENTO
	SANEAMIENTO PLUVIALES
	LÍNEA PASEO MARÍTIMO
	ABASTECIMIENTO
	DEPURACIÓN COLECTORES
	LÍNEA DE AGUA
	OCUPACIÓN PASEO MARÍTIMO EN DPMT

Superficie del paseo marítimo en DPMT:	Tramo (A)	248,00 m2
	Tramo (B)	82,00 m2
	Tramo (C)	282,00 m2
	Tramo (D)	7.102,00 m2
	Tramo (E)	172,00 m2
	Tramo (F)	35.966,00 m2
Superficie total del paseo marítimo en DPMT		43.850,00 m2



Ficha nº 2 Foto: 2a y 2b Plano nº 1
Entre mojones DPMT 161 y 162



Observaciones:












No se define como paseo marítimo propiamente dicho.

Se trata de superficie peatonal acera de diferentes anchuras bordeando la playa del Faro.

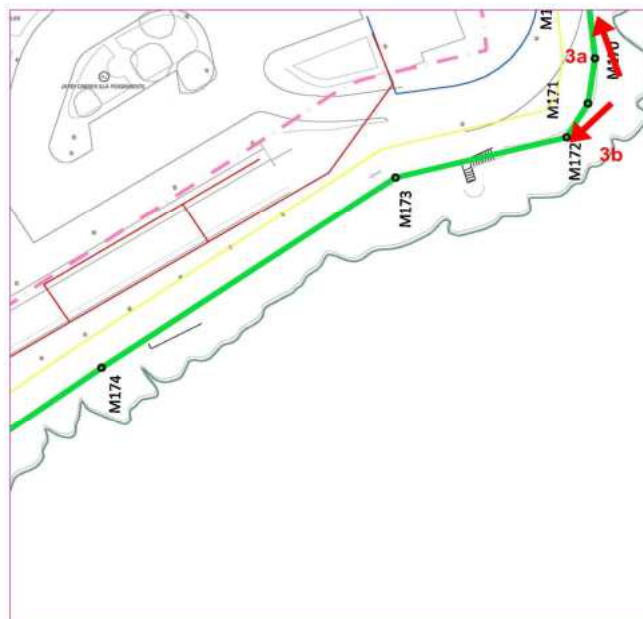
No se aprecian infraestructuras en la zona de dominio público.

INFRAESTRUCTURAS EN PASEO MARÍTIMO Y ZONA DE DPMT

LEYENDA

	LÍNEA SERVIDUMBRE PROTECCIÓN
	LÍNEA SERVIDUMBRE TRÁNSITO
	LÍNEA DOMINIO PÚBLICO MT
	LÍNEA RIBERA DE MAR
	SANEAMIENTO
	SANEAMIENTO PLUVIALES
	LÍNEA PASEO MARÍTIMO
	ABASTECIMIENTO
	DEPURACIÓN COLECTORES
	LÍNEA DE AGUA
	OCUPACIÓN PASEO MARÍTIMO EN DPMT

Superficie del paseo marítimo en DPMT:	Tramo (A)	248,00 m2
	Tramo (B)	82,00 m2
	Tramo (C)	282,00 m2
	Tramo (D)	7.102,00 m2
	Tramo (E)	172,00 m2
	Tramo (F)	35.966,00 m2
Superficie total del paseo marítimo en DPMT		43.850,00 m2



Ficha nº 3 Foto: 3a y 3b Plano nº 1
Entre mojones DPMT 170 y 171



Observaciones:












No se define como paseo marítimo propiamente dicho.

Se trata de superficie peatonal (aceras) bordeando la calle Isla de los Pensamientos.

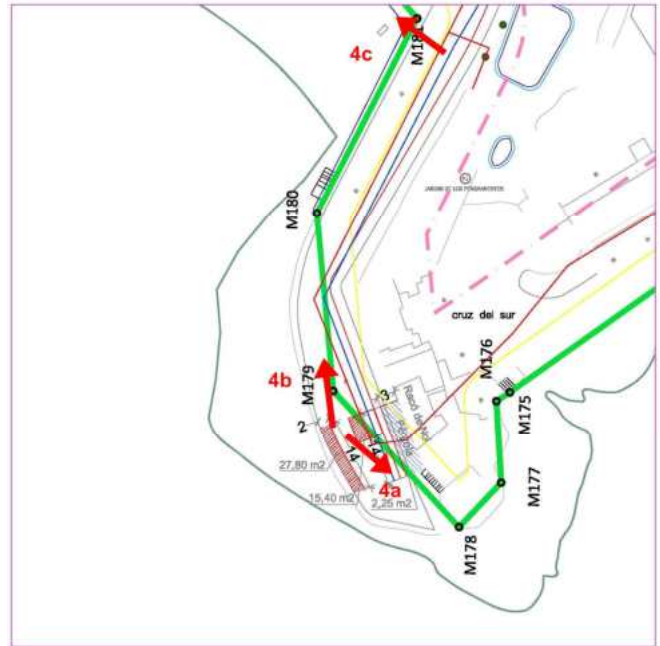
No se aprecian infraestructuras en la zona de dominio público.

INFRAESTRUCTURAS EN PASEO MARÍTIMO Y ZONA DE DPMT

LEYENDA

	LÍNEA SERVIDUMBRE PROTECCIÓN
	LÍNEA SERVIDUMBRE TRÁNSITO
	LÍNEA DOMINIO PÚBLICO MT
	LÍNEA RIBERA DE MAR
	SANEAMIENTO
	SANEAMIENTO PLUVIALES
	LÍNEA PASEO MARÍTIMO
	ABASTECIMIENTO
	DEPURACIÓN COLECTORES
	LÍNEA DE AGUA
	OCUPACIÓN PASEO MARÍTIMO EN DPMT

Superficie del paseo marítimo en DPMT:	Tramo (A)	248,00 m2
	Tramo (B)	82,00 m2
	Tramo (C)	282,00 m2
	Tramo (D)	7.102,00 m2
	Tramo (E)	172,00 m2
	Tramo (F)	35.966,00 m2
Superficie total del paseo marítimo en DPMT		43.850,00 m2



Ficha nº 4 Foto: 4a, 4b y 4c Plano nº 1
Entre mojones DPMT 178 y 179 y mojón 181



Observaciones:












No se define como paseo marítimo propiamente dicho.

Se trata de superficie peatonal que bordea la calle Isla de los Pensamientos y el edificio Cruz del Sur, continuando con acera de hormigón pegada a edificios.

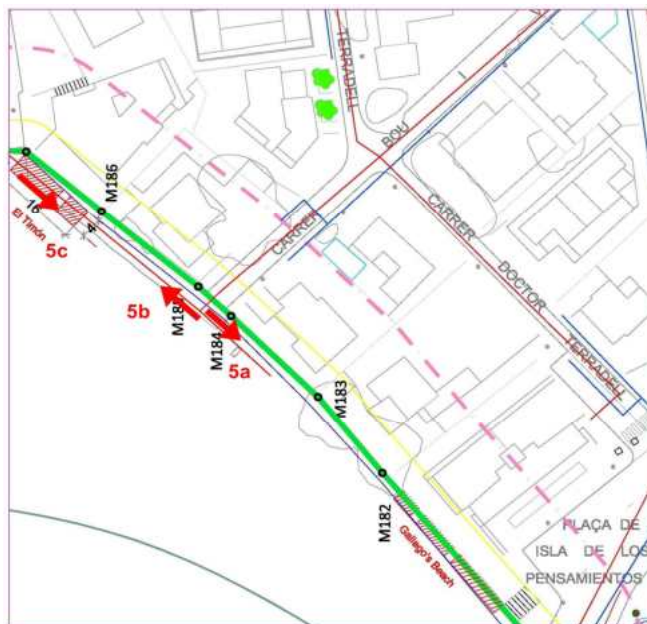
No se aprecian infraestructuras en la zona de dominio público.

INFRAESTRUCTURAS EN PASEO MARÍTIMO Y ZONA DE DPMT

LEYENDA


	LÍNEA SERVIDUMBRE PROTECCIÓN
	LÍNEA SERVIDUMBRE TRÁNSITO
	LÍNEA DOMINIO PÚBLICO MT
	LÍNEA RIBERA DE MAR
	SANEAMIENTO
	SANEAMIENTO PLUVIALES
	LÍNEA PASEO MARÍTIMO
	ABASTECIMIENTO
	DEPURACIÓN COLECTORES
	LÍNEA DE AGUA
	OCUPACIÓN PASEO MARÍTIMO EN DPMT

Superficie del paseo marítimo en DPMT:	Tramo (A)	248,00 m2
	Tramo (B)	82,00 m2
	Tramo (C)	282,00 m2
	Tramo (D)	7.102,00 m2
	Tramo (E)	172,00 m2
	Tramo (F)	35.966,00 m2
Superficie total del paseo marítimo en DPMT		43.850,00 m2



Ficha nº 5 Foto: 5a, 5b y 5c Plano nº 1

Entre mojoneros DPMT mojoneros 184, 185 y 187



Observaciones:












No se define como paseo marítimo propiamente dicho.

Se trata de acera de hormigón pegada a edificios.

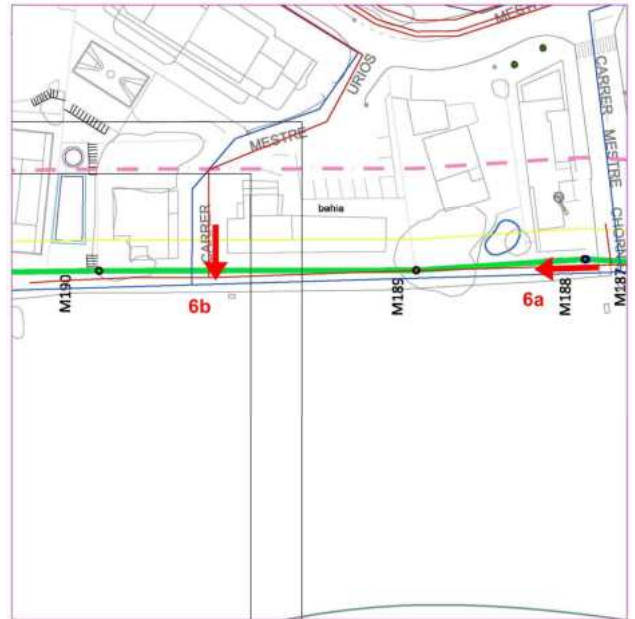
Conducciones de abastecimiento y de saneamiento bajo dicha acera.

INFRAESTRUCTURAS EN PASEO MARÍTIMO Y ZONA DE DPMT

LEYENDA

	LÍNEA SERVIDUMBRE PROTECCIÓN
	LÍNEA SERVIDUMBRE TRÁNSITO
	LÍNEA DOMINIO PÚBLICO MT
	LÍNEA RIBERA DE MAR
	SANEAMIENTO
	SANEAMIENTO PLUVIALES
	LÍNEA PASEO MARÍTIMO
	ABASTECIMIENTO
	DEPURACIÓN COLECTORES
	LÍNEA DE AGUA
	OCUPACIÓN PASEO MARÍTIMO EN DPMT

Superficie del paseo marítimo en DPMT:	Tramo (A)	248,00 m2
	Tramo (B)	82,00 m2
	Tramo (C)	282,00 m2
	Tramo (D)	7.102,00 m2
	Tramo (E)	172,00 m2
	Tramo (F)	35.966,00 m2
Superficie total del paseo marítimo en DPMT		43.850,00 m2



Ficha nº 6 Foto: 6a y 6b Plano nº 1
Mojón 187 y entre 189 y 190



Observaciones:












No se define como paseo marítimo propiamente dicho.

Se trata de acera de hormigón pegada a edificios.

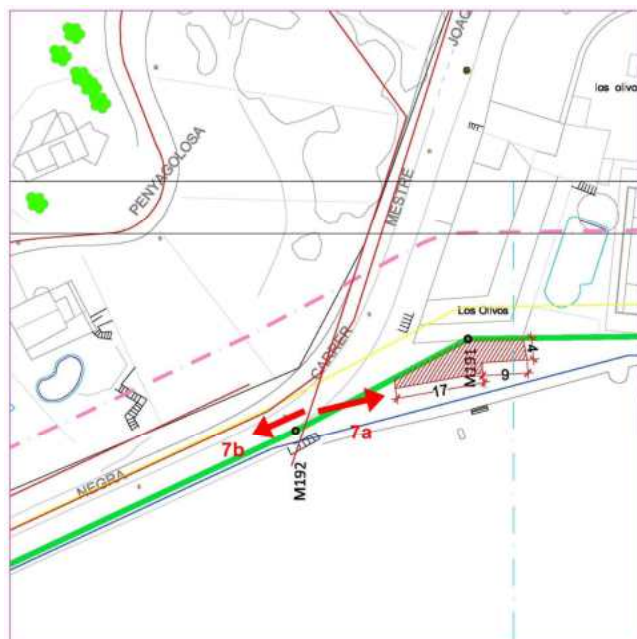
Conducciones de abastecimiento y saneamiento bajo acera, pero no invaden el DPMT.

INFRAESTRUCTURAS EN PASEO MARÍTIMO Y ZONA DE DPMT

LEYENDA

	LÍNEA SERVIDUMBRE PROTECCIÓN
	LÍNEA SERVIDUMBRE TRÁNSITO
	LÍNEA DOMINIO PÚBLICO MT
	LÍNEA RIBERA DE MAR
	SANEAMIENTO
	SANEAMIENTO PLUVIALES
	LÍNEA PASEO MARÍTIMO
	ABASTECIMIENTO
	DEPURACIÓN COLECTORES
	LÍNEA DE AGUA
	OCUPACIÓN PASEO MARÍTIMO EN DPMT

Superficie del paseo marítimo en DPMT:	Tramo (A)	248,00 m2
	Tramo (B)	82,00 m2
	Tramo (C)	282,00 m2
	Tramo (D)	7.102,00 m2
	Tramo (E)	172,00 m2
	Tramo (F)	35.966,00 m2
Superficie total del paseo marítimo en DPMT		43.850,00 m2




Ficha nº 7

Foto: 7a y 7b

Plano nº 1

Mojón 192

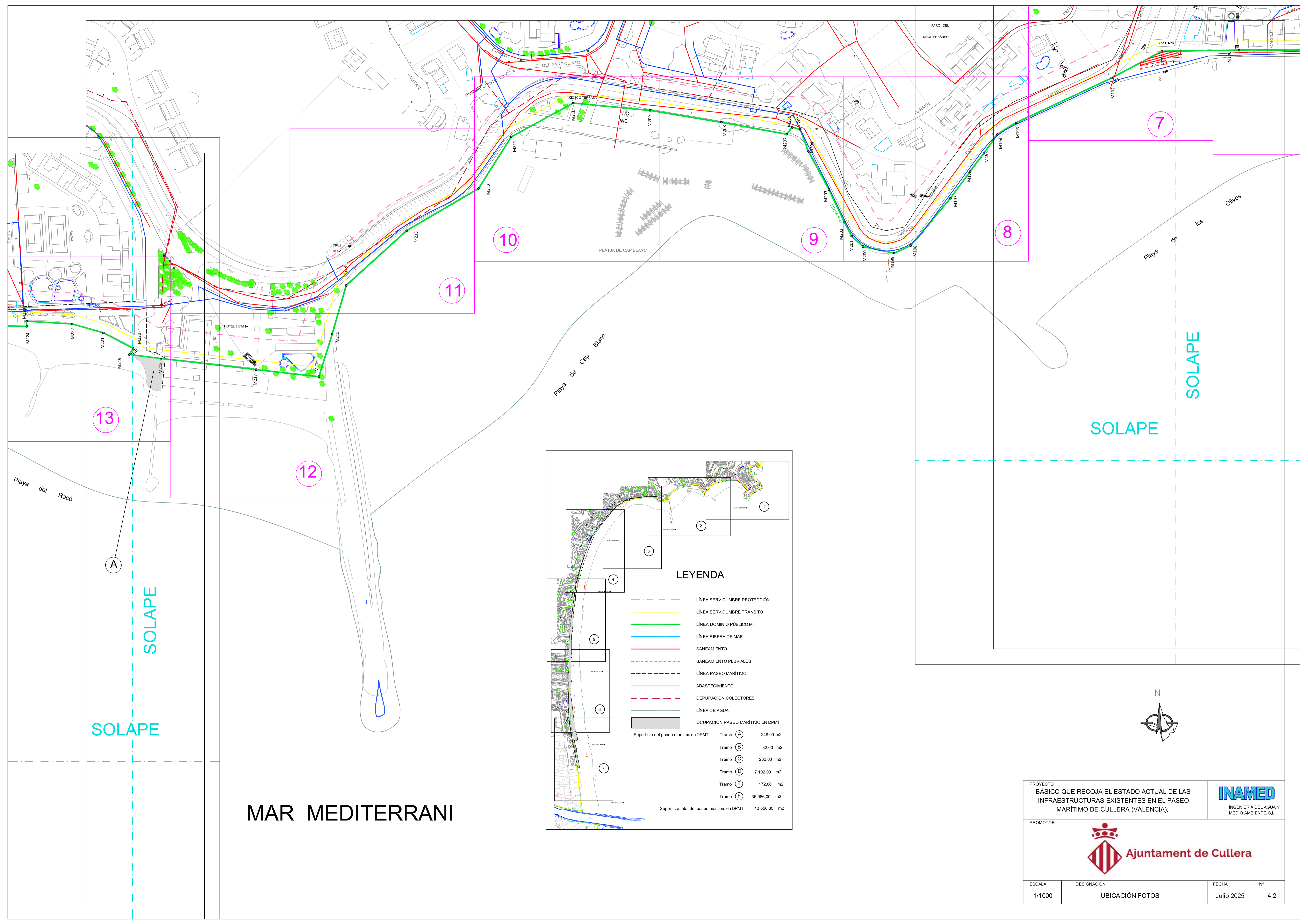


Observaciones:

No se define como paseo marítimo propiamente dicho.

Se trata de acera de hormigón pegada a edificios y en la calle Punta Negra.

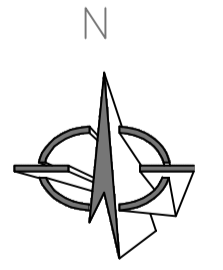
Conducciones de abastecimiento y saneamiento, pero no invaden el DPMT.



LEYENDA

- LÍNEA SERVIDUMBRE PROTECCIÓN
- LÍNEA SERVIDUMBRE TRÁNSITO
- LÍNEA DOMINIO PÚBLICO MT
- LÍNEA RIBERA DE MAR
- SANEAMIENTO
- SANEAMIENTO PLUVIALES
- LÍNEA PASEO MARÍTIMO
- ABASTECIMIENTO
- DEPURACIÓN COLECTORES
- LÍNEA DE AGUA
- OCUPACIÓN PASEO MARÍTIMO EN DPMT












Superficie del paseo marítimo en DPMT:	Tramo (A)	248,00 m ²
	Tramo (B)	82,00 m ²
	Tramo (C)	282,00 m ²
	Tramo (D)	7.102,00 m ²
	Tramo (E)	172,00 m ²
	Tramo (F)	35.966,00 m ²
Superficie total del paseo marítimo en DPMT:		43.850,00 m ²



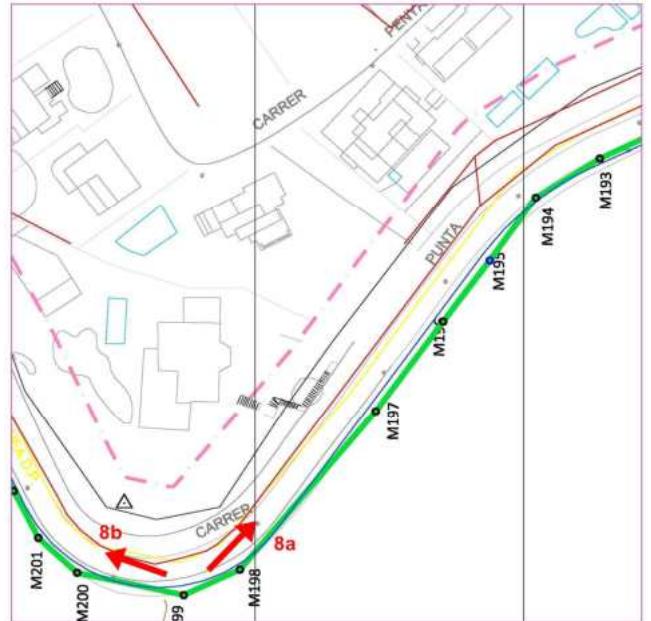
PROYECTO: BÁSICO QUE RECOJA EL ESTADO ACTUAL DE LAS INFRAESTRUCTURAS EXISTENTES EN EL PASEO MARÍTIMO DE CULLERA (VALENCIA).		 INGENIERÍA DEL AGUA Y MEDIO AMBIENTE, S.L.	
PROMOTOR:  Ajuntament de Cullera			
ESCALA: 1/1000	DESIGNACIÓN: UBICACIÓN FOTOS	FECHA: Julio 2025	Nº: 4.2

INFRAESTRUCTURAS EN PASEO MARÍTIMO Y ZONA DE DPMT

LEYENDA

	LÍNEA SERVIDUMBRE PROTECCIÓN
	LÍNEA SERVIDUMBRE TRÁNSITO
	LÍNEA DOMINIO PÚBLICO MT
	LÍNEA RIBERA DE MAR
	SANEAMIENTO
	SANEAMIENTO PLUVIALES
	LÍNEA PASEO MARÍTIMO
	ABASTECIMIENTO
	DEPURACIÓN COLECTORES
	LÍNEA DE AGUA
	OCUPACIÓN PASEO MARÍTIMO EN DPMT

Superficie del paseo marítimo en DPMT:	Tramo (A)	248,00 m2
	Tramo (B)	82,00 m2
	Tramo (C)	282,00 m2
	Tramo (D)	7.102,00 m2
	Tramo (E)	172,00 m2
	Tramo (F)	35.966,00 m2
Superficie total del paseo marítimo en DPMT		43.850,00 m2



Ficha nº 8 Foto: 8a y 8b Plano nº 2
 Mojones 198 y 200



Observaciones:












No se define como paseo marítimo propiamente dicho.

Se trata de acera en la calle Punta Negra.

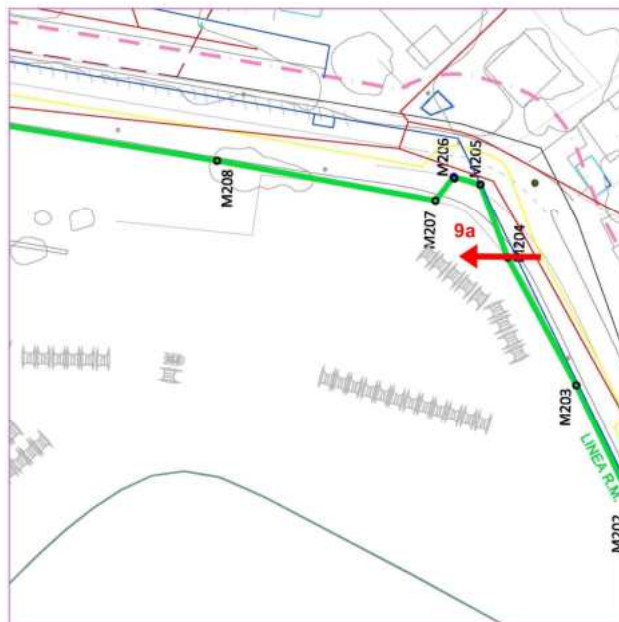
Conducciones de abastecimiento y saneamiento.

INFRAESTRUCTURAS EN PASEO MARÍTIMO Y ZONA DE DPMT

LEYENDA

	LÍNEA SERVIDUMBRE PROTECCIÓN
	LÍNEA SERVIDUMBRE TRÁNSITO
	LÍNEA DOMINIO PÚBLICO MT
	LÍNEA RIBERA DE MAR
	SANEAMIENTO
	SANEAMIENTO PLUVIALES
	LÍNEA PASEO MARÍTIMO
	ABASTECIMIENTO
	DEPURACIÓN COLECTORES
	LÍNEA DE AGUA
	OCUPACIÓN PASEO MARÍTIMO EN DPMT

Superficie del paseo marítimo en DPMT:	Tramo (A)	248,00 m2
	Tramo (B)	82,00 m2
	Tramo (C)	282,00 m2
	Tramo (D)	7.102,00 m2
	Tramo (E)	172,00 m2
	Tramo (F)	35.966,00 m2
Superficie total del paseo marítimo en DPMT		43.850,00 m2



Ficha nº 9

Foto: 9a

Plano nº 2

Mojón 204



Observaciones:












No se define como paseo marítimo propiamente dicho.

Zona de arena e instalaciones deportivas.

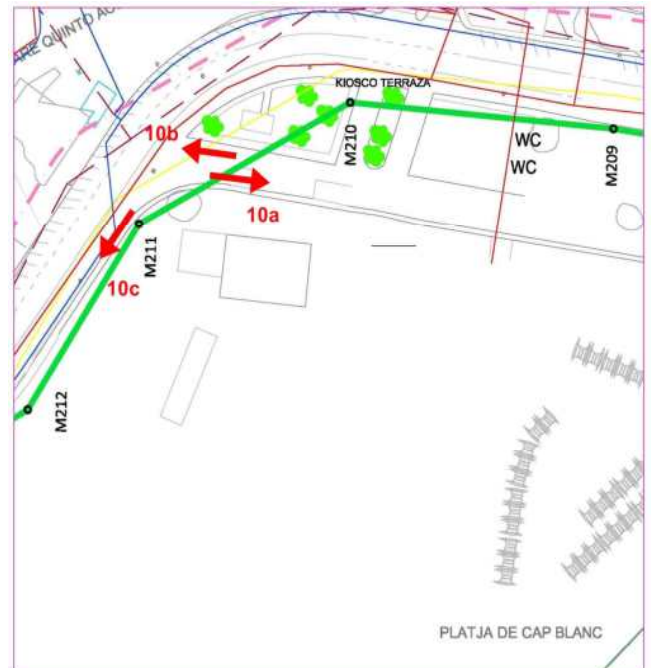
Conducciones de abastecimiento y saneamiento junto calle Punta Negra ante urbanización Cap Blanc.

INFRAESTRUCTURAS EN PASEO MARÍTIMO Y ZONA DE DPMT

LEYENDA

	LÍNEA SERVIDUMBRE PROTECCIÓN
	LÍNEA SERVIDUMBRE TRÁNSITO
	LÍNEA DOMINIO PÚBLICO MT
	LÍNEA RIBERA DE MAR
	SANEAMIENTO
	SANEAMIENTO PLUVIALES
	LÍNEA PASEO MARÍTIMO
	ABASTECIMIENTO
	DEPURACIÓN COLECTORES
	LÍNEA DE AGUA
	OCUPACIÓN PASEO MARÍTIMO EN DPMT

Superficie del paseo marítimo en DPMT:	Tramo (A)	248,00 m2
	Tramo (B)	82,00 m2
	Tramo (C)	282,00 m2
	Tramo (D)	7.102,00 m2
	Tramo (E)	172,00 m2
	Tramo (F)	35.966,00 m2
Superficie total del paseo marítimo en DPMT		43.850,00 m2



Ficha nº 10 Foto: 10a, 10b y 10c Plano nº 2
Mojón 211



Observaciones:












No se define como paseo marítimo propiamente dicho.

Zona de arena e instalaciones.

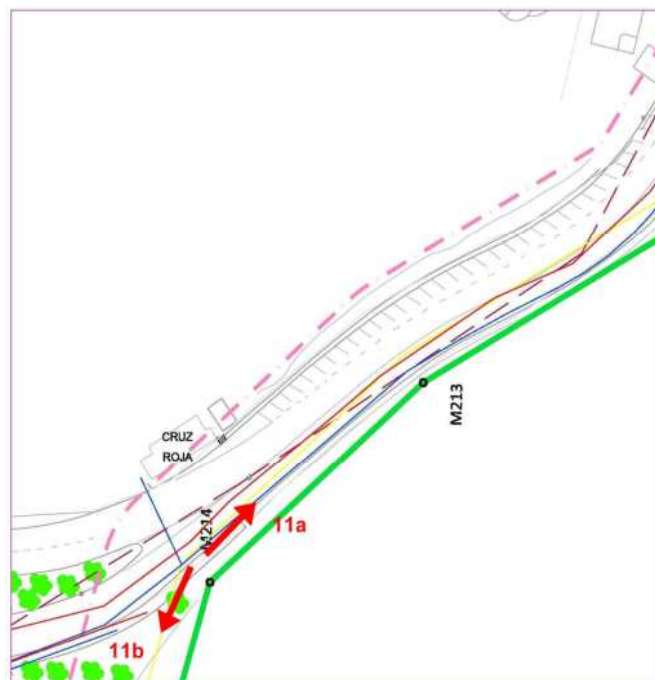
Conducciones de abastecimiento y saneamiento junto calle Punta Negra y ante urbanización Cap Blanc y chiringuito Punta Negra

INFRAESTRUCTURAS EN PASEO MARÍTIMO Y ZONA DE DPMT

LEYENDA

	LÍNEA SERVIDUMBRE PROTECCIÓN
	LÍNEA SERVIDUMBRE TRÁNSITO
	LÍNEA DOMINIO PÚBLICO MT
	LÍNEA RIBERA DE MAR
	SANEAMIENTO
	SANEAMIENTO PLUVIALES
	LÍNEA PASEO MARÍTIMO
	ABASTECIMIENTO
	DEPURACIÓN COLECTORES
	LÍNEA DE AGUA
	OCUPACIÓN PASEO MARÍTIMO EN DPMT

Superficie del paseo marítimo en DPMT:	Tramo (A)	248,00 m2
	Tramo (B)	82,00 m2
	Tramo (C)	282,00 m2
	Tramo (D)	7.102,00 m2
	Tramo (E)	172,00 m2
	Tramo (F)	35.966,00 m2
Superficie total del paseo marítimo en DPMT		43.850,00 m2



Ficha nº 11

Foto: 11a y 11b

Plano nº 2

Mojón 214



Observaciones:












No se define como paseo marítimo propiamente dicho.

Zona de arena e instalaciones.

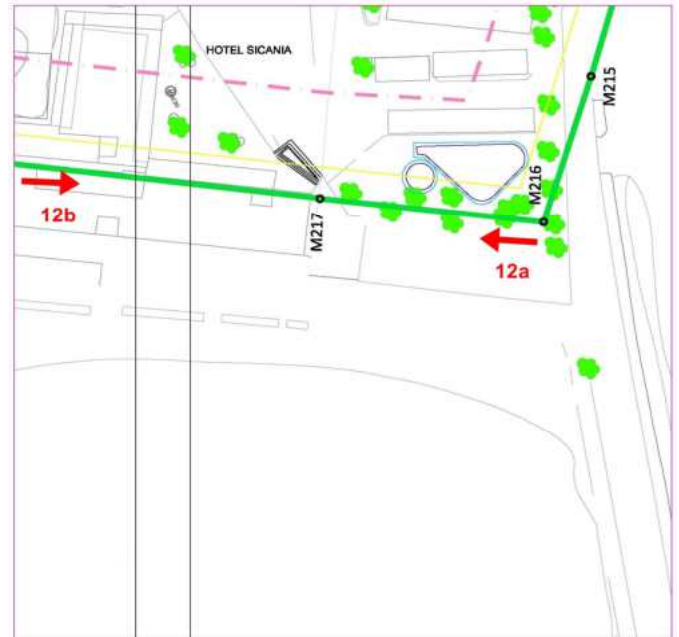
Conducciones de abastecimiento y saneamiento junto calle Punta Negra y hacia hotel Sicania.

INFRAESTRUCTURAS EN PASEO MARÍTIMO Y ZONA DE DPMT

LEYENDA

	LÍNEA SERVIDUMBRE PROTECCIÓN
	LÍNEA SERVIDUMBRE TRÁNSITO
	LÍNEA DOMINIO PÚBLICO MT
	LÍNEA RIBERA DE MAR
	SANEAMIENTO
	SANEAMIENTO PLUVIALES
	LÍNEA PASEO MARÍTIMO
	ABASTECIMIENTO
	DEPURACIÓN COLECTORES
	LÍNEA DE AGUA
	OCUPACIÓN PASEO MARÍTIMO EN DPMT

Superficie del paseo marítimo en DPMT:	Tramo (A)	248,00 m2
	Tramo (B)	82,00 m2
	Tramo (C)	282,00 m2
	Tramo (D)	7.102,00 m2
	Tramo (E)	172,00 m2
	Tramo (F)	35.966,00 m2
Superficie total del paseo marítimo en DPMT		43.850,00 m2



Ficha nº 12 Foto: 12a y 12b Plano nº 2
Mojones 216 y 218



Observaciones:












No se define como paseo marítimo propiamente dicho.

Zona de terraza e instalaciones del hotel Sicania.

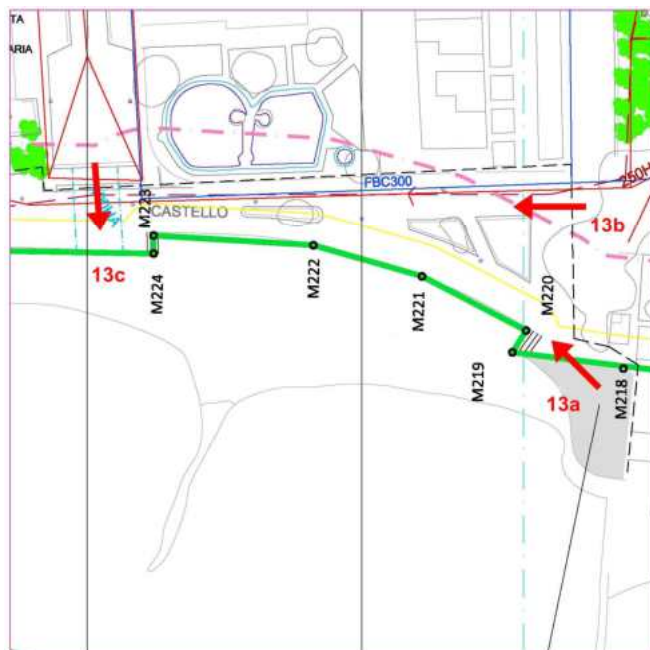
No hay conducciones en ese tramo.

INFRAESTRUCTURAS EN PASEO MARÍTIMO Y ZONA DE DPMT



LEYENDA

	LÍNEA SERVIDUMBRE PROTECCIÓN
	LÍNEA SERVIDUMBRE TRÁNSITO
	LÍNEA DOMINIO PÚBLICO MT
	LÍNEA RIBERA DE MAR
	SANEAMIENTO
	SANEAMIENTO PLUVIALES
	LÍNEA PASEO MARÍTIMO
	ABASTECIMIENTO
	DEPURACIÓN COLECTORES
	LÍNEA DE AGUA
	OCUPACIÓN PASEO MARÍTIMO EN DPMT

Superficie del paseo marítimo en DPMT:	Tramo (A)	248,00 m2
	Tramo (B)	82,00 m2
	Tramo (C)	282,00 m2
	Tramo (D)	7.102,00 m2
	Tramo (E)	172,00 m2
	Tramo (F)	35.966,00 m2
Superficie total del paseo marítimo en DPMT		43.850,00 m2



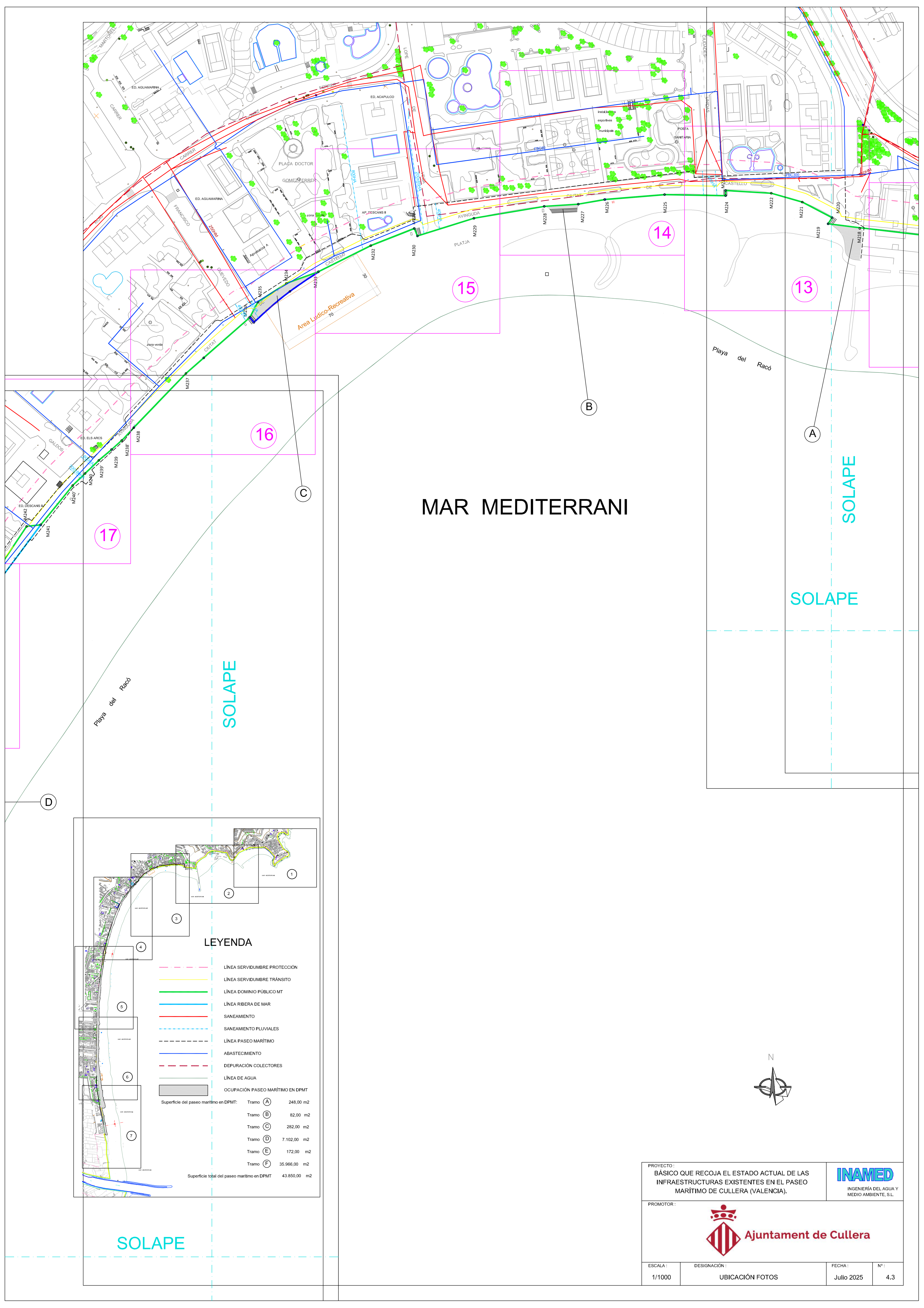
Ficha nº 13 Foto:13a,13b y 13c Plano nº 2
Mojones 218 y 223



Observaciones:

Inicio del paseo marítimo propiamente dicho, tras hotel Sicania.

Conducciones de abastecimiento y saneamiento recayentes a edificios.



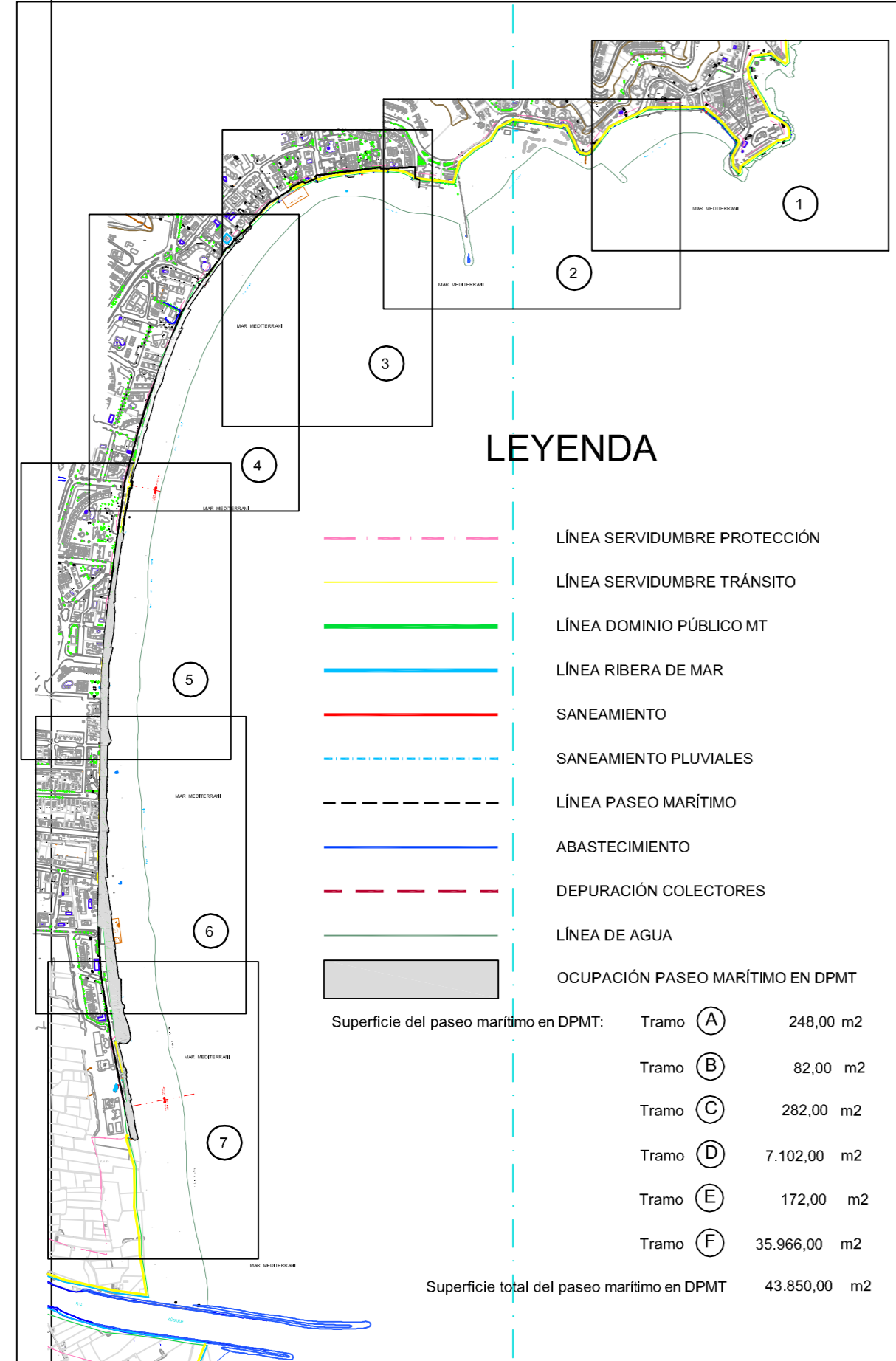
MAR MEDITERRANI

SOLAPE

SOLAPE

SOLAPE

SOLAPE



LEYENDA

- LÍNEA SERVIDUMBRE PROTECCIÓN
- LÍNEA SERVIDUMBRE TRÁNSITO
- LÍNEA DOMINIO PÚBLICO MT
- LÍNEA RIBERA DE MAR
- SANEAMIENTO
- SANEAMIENTO PLUVIALES
- LÍNEA PASEO MARÍTIMO
- ABASTECIMIENTO
- DEPURACIÓN COLECTORES
- LÍNEA DE AGUA
- OCUPACIÓN PASEO MARÍTIMO EN DPMT

Superficie del paseo marítimo en DPMT:












Tramo (A)	248,00 m ²
Tramo (B)	82,00 m ²
Tramo (C)	282,00 m ²
Tramo (D)	7.102,00 m ²
Tramo (E)	172,00 m ²
Tramo (F)	35.966,00 m ²
Superficie total del paseo marítimo en DPMT	43.850,00 m²



PROYECTO: BÁSICO QUE RECOJA EL ESTADO ACTUAL DE LAS INFRAESTRUCTURAS EXISTENTES EN EL PASEO MARÍTIMO DE CULLERA (VALENCIA).		 <small>INGENIERÍA DEL AGUA Y MEDIO AMBIENTE, S.L.</small>	
PROMOTOR: Ajuntament de Cullera			
ESCALA: 1/1000	DESIGNACIÓN: UBICACIÓN FOTOS	FECHA: Julio 2025	Nº: 4.3

INFRAESTRUCTURAS EN PASEO MARÍTIMO Y ZONA DE DPMT

LEYENDA

	LÍNEA SERVIDUMBRE PROTECCIÓN
	LÍNEA SERVIDUMBRE TRÁNSITO
	LÍNEA DOMINIO PÚBLICO MT
	LÍNEA RIBERA DE MAR
	SANEAMIENTO
	SANEAMIENTO PLUVIALES
	LÍNEA PASEO MARÍTIMO
	ABASTECIMIENTO
	DEPURACIÓN COLECTORES
	LÍNEA DE AGUA
	OCUPACIÓN PASEO MARÍTIMO EN DPMT

Superficie del paseo marítimo en DPMT:	Tramo (A)	248,00 m2
	Tramo (B)	82,00 m2
	Tramo (C)	282,00 m2
	Tramo (D)	7.102,00 m2
	Tramo (E)	172,00 m2
	Tramo (F)	35.966,00 m2
Superficie total del paseo marítimo en DPMT		43.850,00 m2



Ficha nº 14 Foto: 14a y 14b Plano nº 3
Mojón 227 y 228














Observaciones:

Ante instalaciones deportivas municipales.

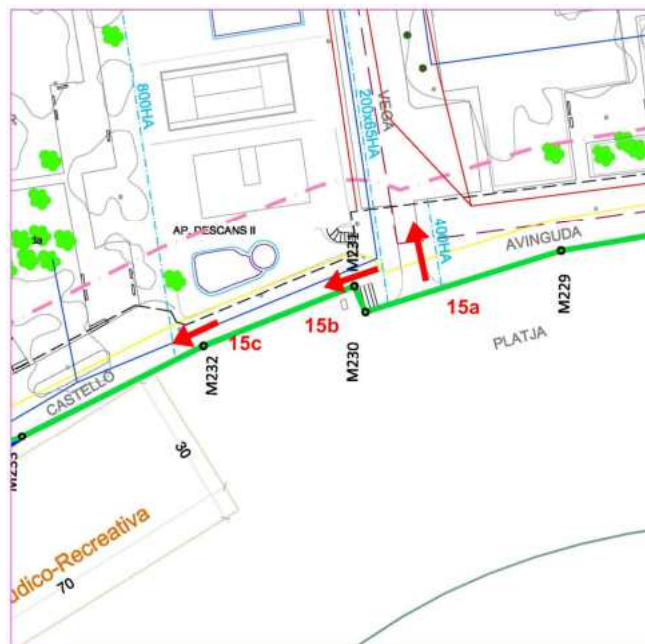
Conducciones de saneamiento recayentes a edificios.

INFRAESTRUCTURAS EN PASEO MARÍTIMO Y ZONA DE DPMT


LEYENDA

	LÍNEA SERVIDUMBRE PROTECCIÓN
	LÍNEA SERVIDUMBRE TRÁNSITO
	LÍNEA DOMINIO PÚBLICO MT
	LÍNEA RIBERA DE MAR
	SANEAMIENTO
	SANEAMIENTO PLUVIALES
	LÍNEA PASEO MARÍTIMO
	ABASTECIMIENTO
	DEPURACIÓN COLECTORES
	LÍNEA DE AGUA
	OCUPACIÓN PASEO MARÍTIMO EN DPMT

Superficie del paseo marítimo en DPMT:	Tramo (A)	248,00 m ²
	Tramo (B)	82,00 m ²
	Tramo (C)	282,00 m ²
	Tramo (D)	7.102,00 m ²
	Tramo (E)	172,00 m ²
	Tramo (F)	35.966,00 m ²
Superficie total del paseo marítimo en DPMT		43.850,00 m ²



Ficha nº 15 Foto: 15a, 15b y 15c Plano nº 3
Entre mojonos 229 y 230 y mojon 232














Observaciones:

Ante calle Lope de Vega y edificio Descans II.

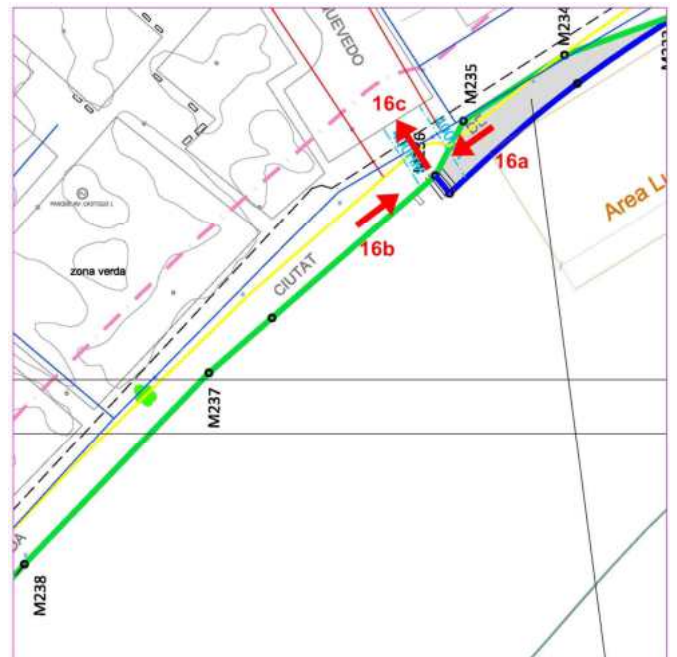
Conducciones de saneamiento y abastecimiento.

INFRAESTRUCTURAS EN PASEO MARÍTIMO Y ZONA DE DPMT


LEYENDA

	LÍNEA SERVIDUMBRE PROTECCIÓN
	LÍNEA SERVIDUMBRE TRÁNSITO
	LÍNEA DOMINIO PÚBLICO MT
	LÍNEA RIBERA DE MAR
	SANEAMIENTO
	SANEAMIENTO PLUVIALES
	LÍNEA PASEO MARÍTIMO
	ABASTECIMIENTO
	DEPURACIÓN COLECTORES
	LÍNEA DE AGUA
	OCUPACIÓN PASEO MARÍTIMO EN DPMT

Superficie del paseo marítimo en DPMT:	Tramo (A)	248,00 m2
	Tramo (B)	82,00 m2
	Tramo (C)	282,00 m2
	Tramo (D)	7.102,00 m2
	Tramo (E)	172,00 m2
	Tramo (F)	35.966,00 m2
Superficie total del paseo marítimo en DPMT		43.850,00 m2

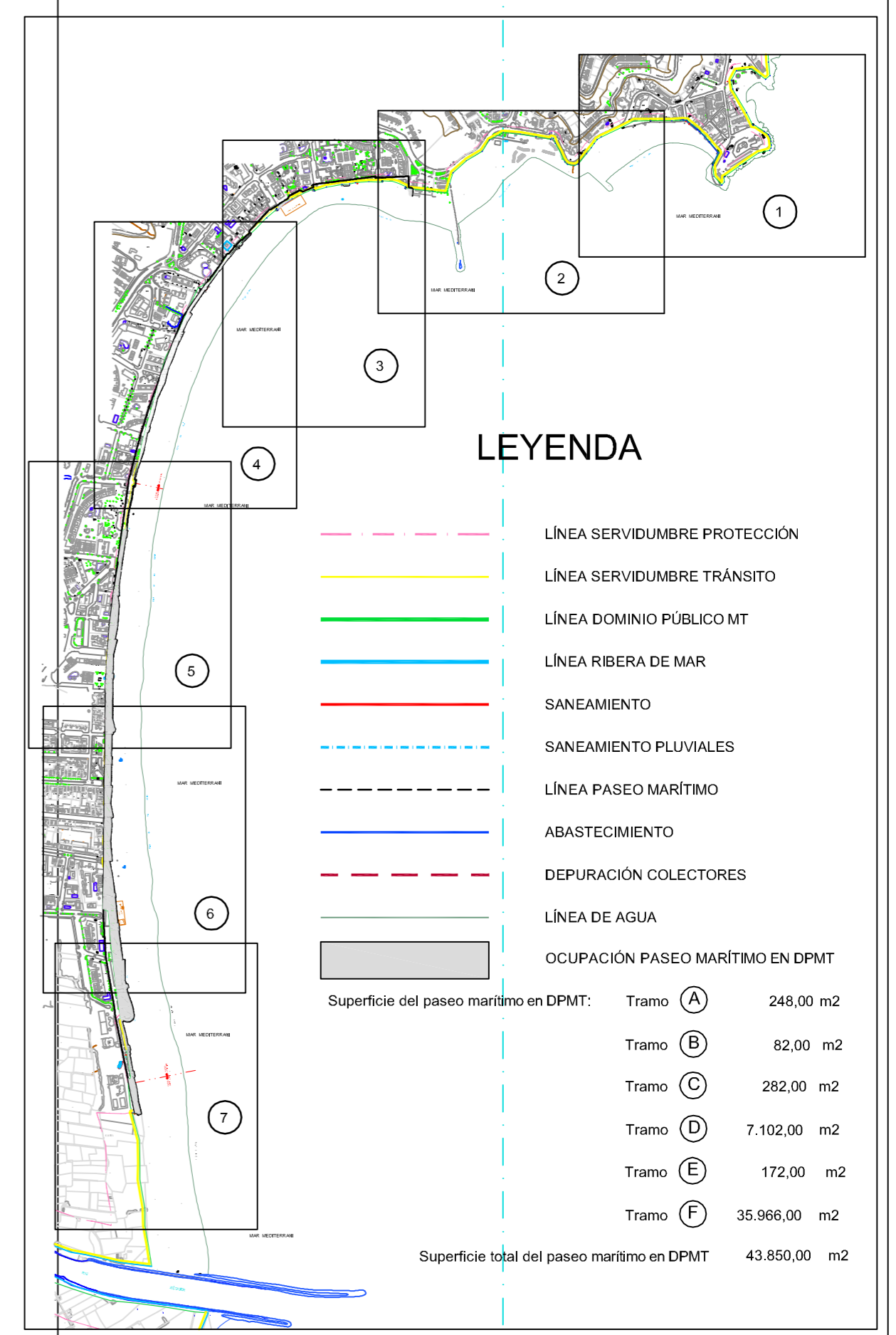
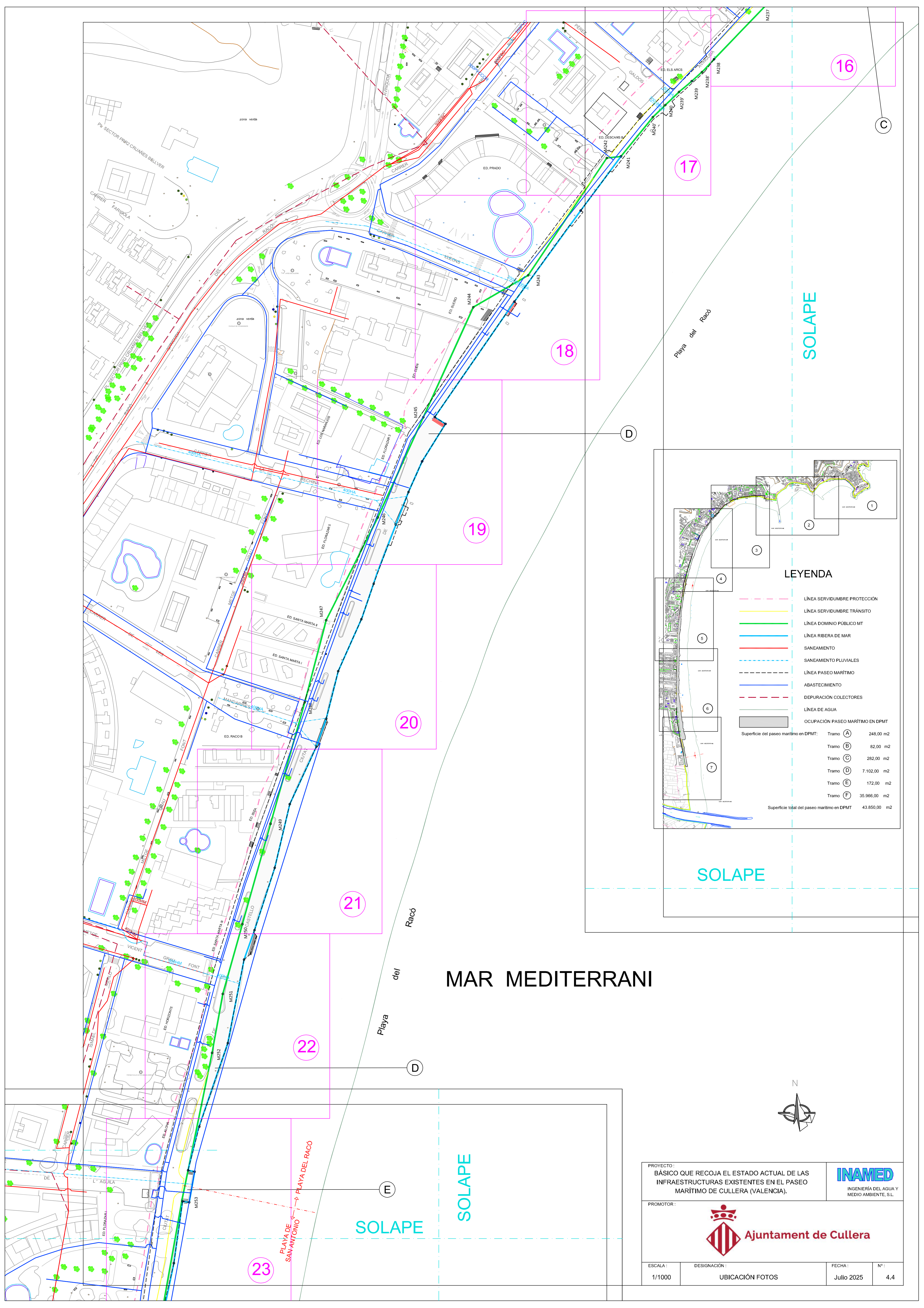


Ficha nº 16 Foto: 16a, 16b y 16c Plano nº 3
Entre mojones 235 y 237



Observaciones:

Ante calle Francisco de Quevedo.
Conducciones de saneamiento y abastecimiento.

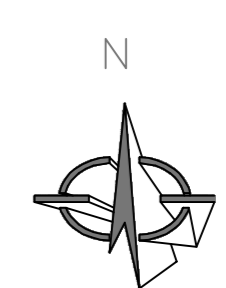


LEYENDA

	LÍNEA SERVIDUMBRE PROTECCIÓN
	LÍNEA SERVIDUMBRE TRÁNSITO
	LÍNEA DOMINIO PÚBLICO MT
	LÍNEA RIBERA DE MAR
	SANEAMIENTO
	SANEAMIENTO PLUVIALES
	LÍNEA PASEO MARÍTIMO
	ABASTECIMIENTO
	DEPURACIÓN COLECTORES
	LÍNEA DE AGUA
	OCUPACIÓN PASEO MARÍTIMO EN DPMT

Superficie del paseo marítimo en DPMT:	Tramo A	248,00 m ²
	Tramo B	82,00 m ²
	Tramo C	282,00 m ²
	Tramo D	7.102,00 m ²
	Tramo E	172,00 m ²
	Tramo F	35.966,00 m ²
Superficie total del paseo marítimo en DPMT:		43.850,00 m²












MAR MEDITERRANI



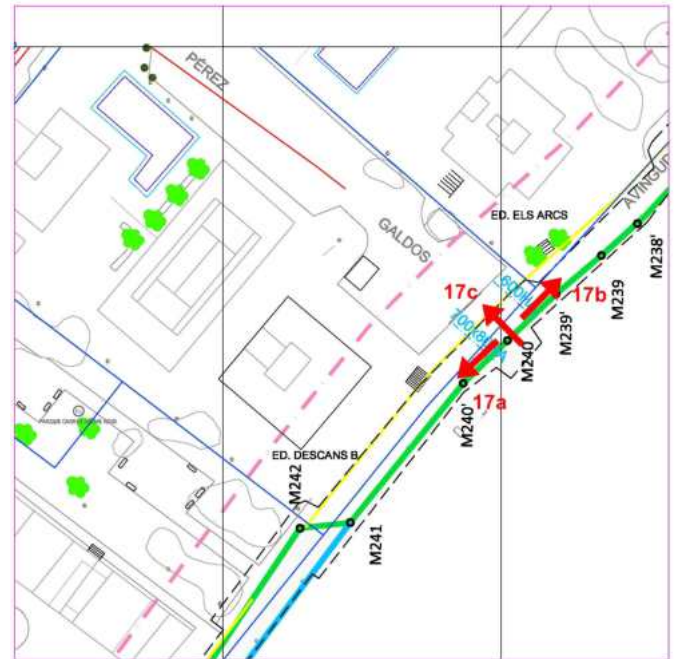
PROYECTO: BÁSICO QUE RECOJA EL ESTADO ACTUAL DE LAS INFRAESTRUCTURAS EXISTENTES EN EL PASEO MARÍTIMO DE CULLERA (VALENCIA).		 INGENIERÍA DEL AGUA Y MEDIO AMBIENTE, S.L.	
PROMOTOR: Ajuntament de Cullera			
ESCALA: 1/1000	DESIGNACIÓN: UBICACIÓN FOTOS	FECHA: Julio 2025	Nº: 4.4

INFRAESTRUCTURAS EN PASEO MARÍTIMO Y ZONA DE DPMT

LEYENDA

	LÍNEA SERVIDUMBRE PROTECCIÓN
	LÍNEA SERVIDUMBRE TRÁNSITO
	LÍNEA DOMINIO PÚBLICO MT
	LÍNEA RIBERA DE MAR
	SANEAMIENTO
	SANEAMIENTO PLUVIALES
	LÍNEA PASEO MARÍTIMO
	ABASTECIMIENTO
	DEPURACIÓN COLECTORES
	LÍNEA DE AGUA
	OCUPACIÓN PASEO MARÍTIMO EN DPMT

Superficie del paseo marítimo en DPMT:	Tramo (A)	248,00 m2
	Tramo (B)	82,00 m2
	Tramo (C)	282,00 m2
	Tramo (D)	7.102,00 m2
	Tramo (E)	172,00 m2
	Tramo (F)	35.966,00 m2
Superficie total del paseo marítimo en DPMT		43.850,00 m2



Ficha nº 17 Foto: 17a, 17b y 17c Plano nº 4
Mojón 240



Observaciones:












Ante calle Pérez Galdós.

Conducciones de saneamiento y abastecimiento.

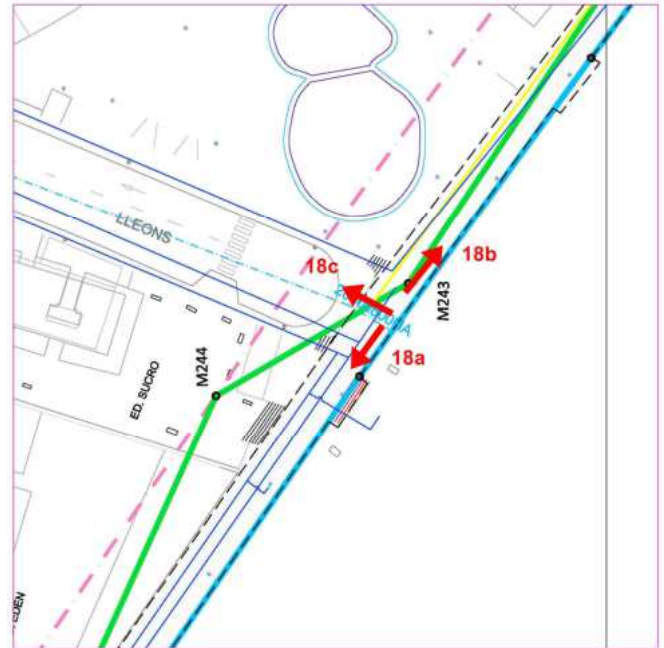
Escalera de acceso a playa: 21,00 m²

INFRAESTRUCTURAS EN PASEO MARÍTIMO Y ZONA DE DPMT

LEYENDA

	LÍNEA SERVIDUMBRE PROTECCIÓN
	LÍNEA SERVIDUMBRE TRÁNSITO
	LÍNEA DOMINIO PÚBLICO MT
	LÍNEA RIBERA DE MAR
	SANEAMIENTO
	SANEAMIENTO PLUVIALES
	LÍNEA PASEO MARÍTIMO
	ABASTECIMIENTO
	DEPURACIÓN COLECTORES
	LÍNEA DE AGUA
	OCUPACIÓN PASEO MARÍTIMO EN DPMT

Superficie del paseo marítimo en DPMT:	Tramo (A)	248,00 m ²
	Tramo (B)	82,00 m ²
	Tramo (C)	282,00 m ²
	Tramo (D)	7.102,00 m ²
	Tramo (E)	172,00 m ²
	Tramo (F)	35.966,00 m ²
Superficie total del paseo marítimo en DPMT		43.850,00 m ²



Ficha nº 18 Foto: 18a, 18b y 18c Plano nº 4
Mojón 243














Observaciones:

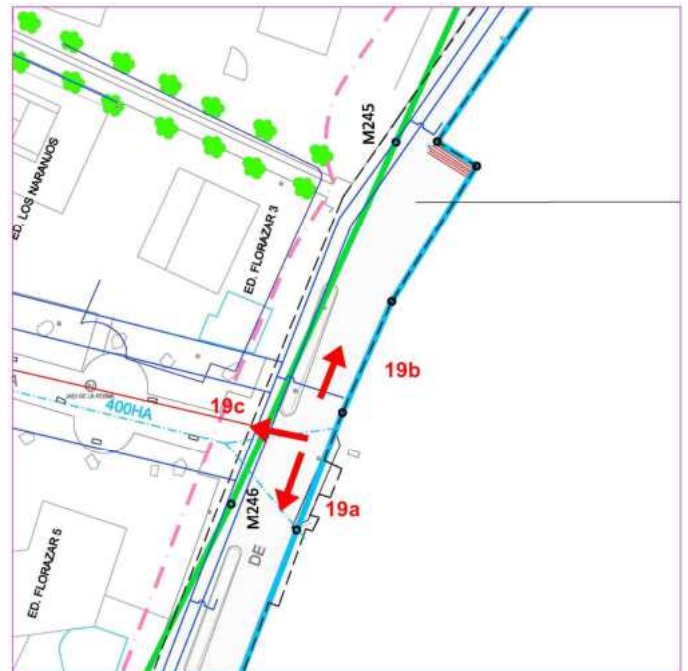
Ante calle del Lleons.
Conducciones de saneamiento (Transversal pluviales) y abastecimiento (longitudinal paseo).

INFRAESTRUCTURAS EN PASEO MARÍTIMO Y ZONA DE DPMT


LEYENDA

	LÍNEA SERVIDUMBRE PROTECCIÓN
	LÍNEA SERVIDUMBRE TRÁNSITO
	LÍNEA DOMINIO PÚBLICO MT
	LÍNEA RIBERA DE MAR
	SANEAMIENTO
	SANEAMIENTO PLUVIALES
	LÍNEA PASEO MARÍTIMO
	ABASTECIMIENTO
	DEPURACIÓN COLECTORES
	LÍNEA DE AGUA
	OCUPACIÓN PASEO MARÍTIMO EN DPMT

Superficie del paseo marítimo en DPMT:	Tramo (A)	248,00 m2
	Tramo (B)	82,00 m2
	Tramo (C)	282,00 m2
	Tramo (D)	7.102,00 m2
	Tramo (E)	172,00 m2
	Tramo (F)	35.966,00 m2
Superficie total del paseo marítimo en DPMT		43.850,00 m2



Ficha nº 19 Foto: 19a, 19b y 19c Plano nº 4
Entre mojoneros 245 y 246














Observaciones:

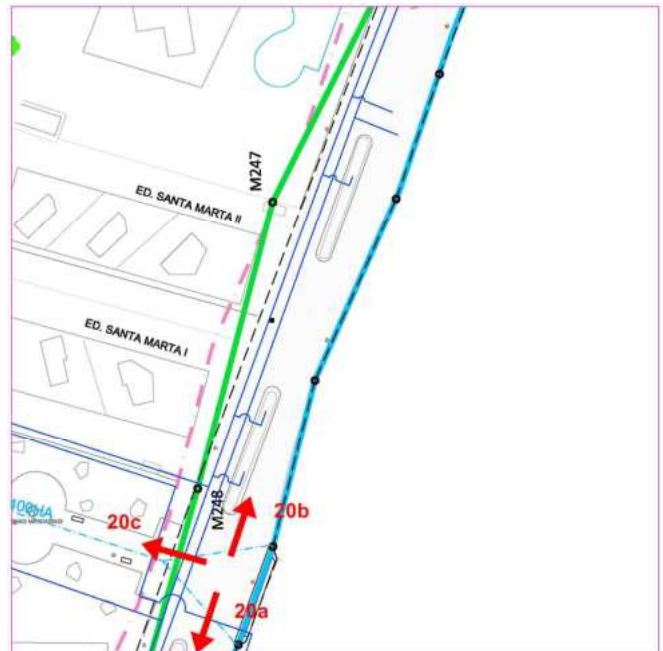
Ante calle de la Pechina.
Conducciones de saneamiento (Transversal pluviales) y abastecimiento (longitudinal paseo).

INFRAESTRUCTURAS EN PASEO MARÍTIMO Y ZONA DE DPMT

LEYENDA

	LÍNEA SERVIDUMBRE PROTECCIÓN
	LÍNEA SERVIDUMBRE TRÁNSITO
	LÍNEA DOMINIO PÚBLICO MT
	LÍNEA RIBERA DE MAR
	SANEAMIENTO
	SANEAMIENTO PLUVIALES
	LÍNEA PASEO MARÍTIMO
	ABASTECIMIENTO
	DEPURACIÓN COLECTORES
	LÍNEA DE AGUA
	OCUPACIÓN PASEO MARÍTIMO EN DPMT

Superficie del paseo marítimo en DPMT:	Tramo (A)	248,00 m ²
	Tramo (B)	82,00 m ²
	Tramo (C)	282,00 m ²
	Tramo (D)	7.102,00 m ²
	Tramo (E)	172,00 m ²
	Tramo (F)	35.966,00 m ²
Superficie total del paseo marítimo en DPMT		43.850,00 m ²



Ficha nº 20

Foto: 20a, 20b y 20c

Plano nº 4

Mojón 248














Observaciones:

Ante calle Mandarinés.

Conducciones de saneamiento (Transversal pluviales) y abastecimiento (longitudinal paseo) adyacente a edificios.

INFRAESTRUCTURAS EN PASEO MARÍTIMO Y ZONA DE DPMT

LEYENDA

	LÍNEA SERVIDUMBRE PROTECCIÓN
	LÍNEA SERVIDUMBRE TRÁNSITO
	LÍNEA DOMINIO PÚBLICO MT
	LÍNEA RIBERA DE MAR
	SANEAMIENTO
	SANEAMIENTO PLUVIALES
	LÍNEA PASEO MARÍTIMO
	ABASTECIMIENTO
	DEPURACIÓN COLECTORES
	LÍNEA DE AGUA
	OCUPACIÓN PASEO MARÍTIMO EN DPMT

Superficie del paseo marítimo en DPMT:	Tramo (A)	248,00 m2
	Tramo (B)	82,00 m2
	Tramo (C)	282,00 m2
	Tramo (D)	7.102,00 m2
	Tramo (E)	172,00 m2
	Tramo (F)	35.966,00 m2
Superficie total del paseo marítimo en DPMT		43.850,00 m2



Ficha nº 21

Foto: 21a y 21b

Plano nº 4

Mojón 249














Observaciones:

Longitudinal paseo marítimo.

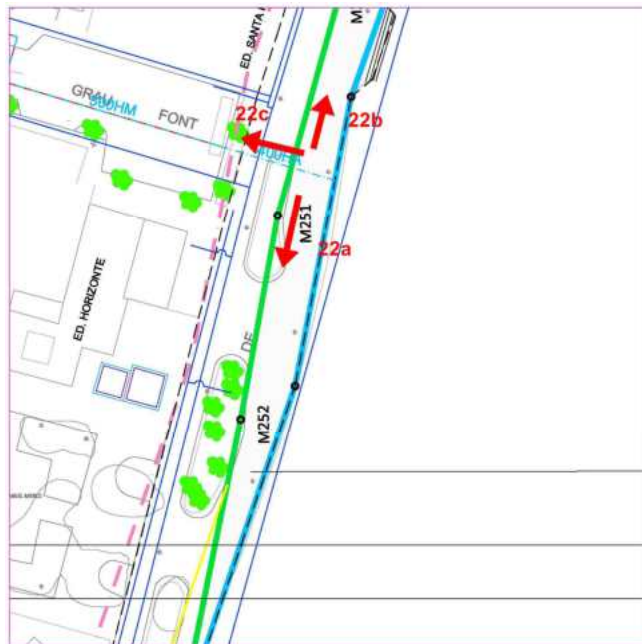
Conducciones de abastecimiento (longitudinal paseo) adyacente a edificios.

INFRAESTRUCTURAS EN PASEO MARÍTIMO Y ZONA DE DPMT


LEYENDA

	LÍNEA SERVIDUMBRE PROTECCIÓN
	LÍNEA SERVIDUMBRE TRÁNSITO
	LÍNEA DOMINIO PÚBLICO MT
	LÍNEA RIBERA DE MAR
	SANEAMIENTO
	SANEAMIENTO PLUVIALES
	LÍNEA PASEO MARÍTIMO
	ABASTECIMIENTO
	DEPURACIÓN COLECTORES
	LÍNEA DE AGUA
	OCUPACIÓN PASEO MARÍTIMO EN DPMT

Superficie del paseo marítimo en DPMT:	Tramo (A)	248,00 m2
	Tramo (B)	82,00 m2
	Tramo (C)	282,00 m2
	Tramo (D)	7.102,00 m2
	Tramo (E)	172,00 m2
	Tramo (F)	35.866,00 m2
Superficie total del paseo marítimo en DPMT		43.850,00 m2



Ficha nº 22 Foto: 22a, 22b y 22c Plano nº 4
Entre mojones 250 y 251














Observaciones:

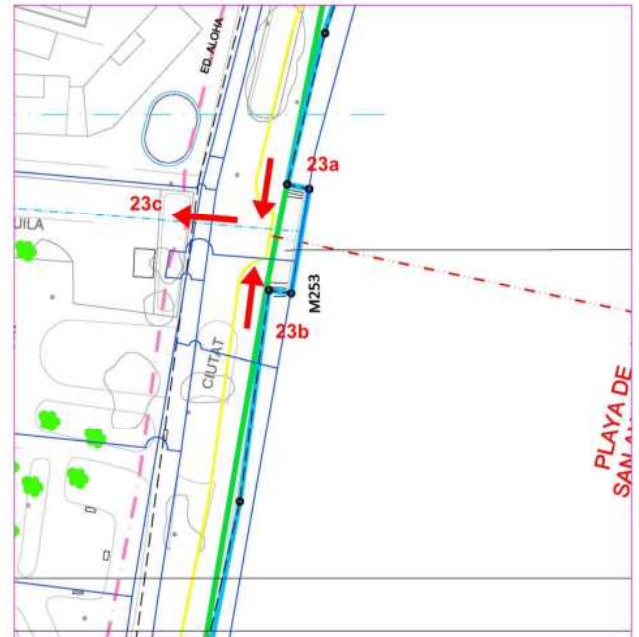
Ante calle Metge Vicent Grau Font.
Conducciones de abastecimiento (longitudinal paseo) adyacente a edificios y saneamiento (transversal al paseo).

INFRAESTRUCTURAS EN PASEO MARÍTIMO Y ZONA DE DPMT

LEYENDA

	LÍNEA SERVIDUMBRE PROTECCIÓN
	LÍNEA SERVIDUMBRE TRÁNSITO
	LÍNEA DOMINIO PÚBLICO MT
	LÍNEA RIBERA DE MAR
	SANEAMIENTO
	SANEAMIENTO PLUVIALES
	LÍNEA PASEO MARÍTIMO
	ABASTECIMIENTO
	DEPURACIÓN COLECTORES
	LÍNEA DE AGUA
	OCUPACIÓN PASEO MARÍTIMO EN DPMT

Superficie del paseo marítimo en DPMT:	Tramo (A)	248,00 m2
	Tramo (B)	82,00 m2
	Tramo (C)	282,00 m2
	Tramo (D)	7.102,00 m2
	Tramo (E)	172,00 m2
	Tramo (F)	35.966,00 m2
Superficie total del paseo marítimo en DPMT		43.850,00 m2



Ficha nº 23 Foto: 23a, 23b y 23c Plano nº 5
Alrededor mojón 253














Observaciones:

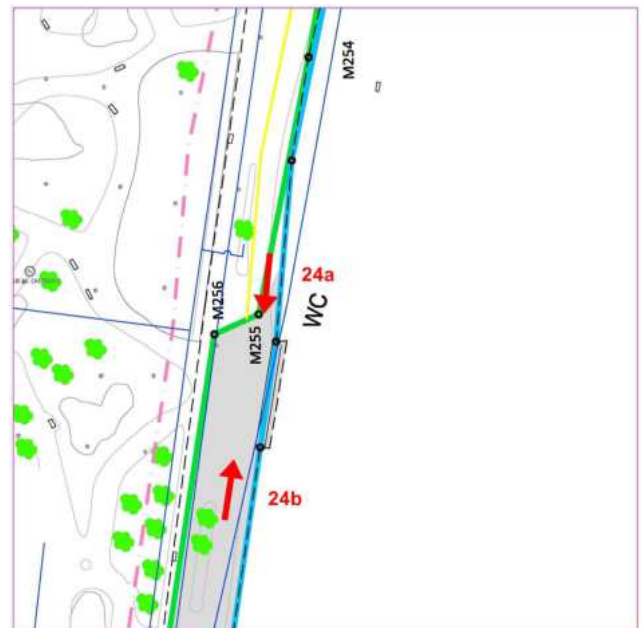
Ante calle de l'Aguila.
Conducciones de abastecimiento (longitudinal paseo y alguna transversal para riego) adyacente a edificios y de saneamiento (transversal al paseo).

INFRAESTRUCTURAS EN PASEO MARÍTIMO Y ZONA DE DPMT


LEYENDA

	LÍNEA SERVIDUMBRE PROTECCIÓN
	LÍNEA SERVIDUMBRE TRÁNSITO
	LÍNEA DOMINIO PÚBLICO MT
	LÍNEA RIBERA DE MAR
	SANEAMIENTO
	SANEAMIENTO PLUVIALES
	LÍNEA PASEO MARÍTIMO
	ABASTECIMIENTO
	DEPURACIÓN COLECTORES
	LÍNEA DE AGUA
	OCUPACIÓN PASEO MARÍTIMO EN DPMT

Superficie del paseo marítimo en DPMT:	Tramo (A)	248,00 m2
	Tramo (B)	82,00 m2
	Tramo (C)	282,00 m2
	Tramo (D)	7.102,00 m2
	Tramo (E)	172,00 m2
	Tramo (F)	35.966,00 m2
Superficie total del paseo marítimo en DPMT		43.850,00 m2



Ficha nº 24 Foto: 24a y 24b Plano nº 5
Entre mojones 255 y 257














Observaciones:

- Ante edificio Florazar 1.
- Conducciones de abastecimiento (longitudinal paseo) y por paseo.

INFRAESTRUCTURAS EN PASEO MARÍTIMO Y ZONA DE DPMT

LEYENDA

	LÍNEA SERVIDUMBRE PROTECCIÓN
	LÍNEA SERVIDUMBRE TRÁNSITO
	LÍNEA DOMINIO PÚBLICO MT
	LÍNEA RIBERA DE MAR
	SANEAMIENTO
	SANEAMIENTO PLUVIALES
	LÍNEA PASEO MARÍTIMO
	ABASTECIMIENTO
	DEPURACIÓN COLECTORES
	LÍNEA DE AGUA
	OCUPACIÓN PASEO MARÍTIMO EN DPMT

Superficie del paseo marítimo en DPMT:	Tramo (A)	248,00 m ²
	Tramo (B)	82,00 m ²
	Tramo (C)	282,00 m ²
	Tramo (D)	7.102,00 m ²
	Tramo (E)	172,00 m ²
	Tramo (F)	35.966,00 m ²
Superficie total del paseo marítimo en DPMT		43.850,00 m ²



Ficha nº 25 Foto: 25a, 25b y 25c Plano nº 5
Alrededor mojón 258














Observaciones:

Ante edificio Florazar 1 / calle Músico Salvador Giner.

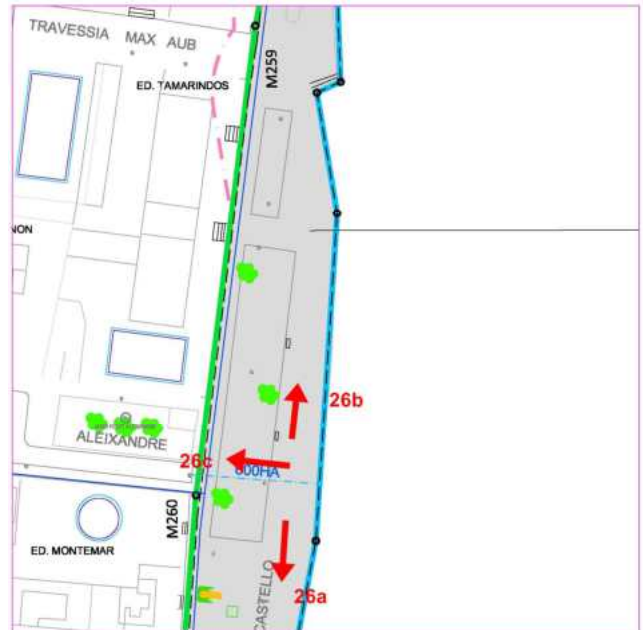
Conducciones de abastecimiento (longitudinal paseo), por paseo y saneamiento de pluviales transversal.

INFRAESTRUCTURAS EN PASEO MARÍTIMO Y ZONA DE DPMT

LEYENDA

	LÍNEA SERVIDUMBRE PROTECCIÓN
	LÍNEA SERVIDUMBRE TRÁNSITO
	LÍNEA DOMINIO PÚBLICO MT
	LÍNEA RIBERA DE MAR
	SANEAMIENTO
	SANEAMIENTO PLUVIALES
	LÍNEA PASEO MARÍTIMO
	ABASTECIMIENTO
	DEPURACIÓN COLECTORES
	LÍNEA DE AGUA
	OCUPACIÓN PASEO MARÍTIMO EN DPMT

Superficie del paseo marítimo en DPMT:	Tramo (A)	248,00 m2
	Tramo (B)	82,00 m2
	Tramo (C)	282,00 m2
	Tramo (D)	7.102,00 m2
	Tramo (E)	172,00 m2
	Tramo (F)	35.966,00 m2
Superficie total del paseo marítimo en DPMT		43.850,00 m2



Ficha nº 26 Foto: 26a, 26b y 26c Plano nº 5
Alrededor mojón 260














Observaciones:

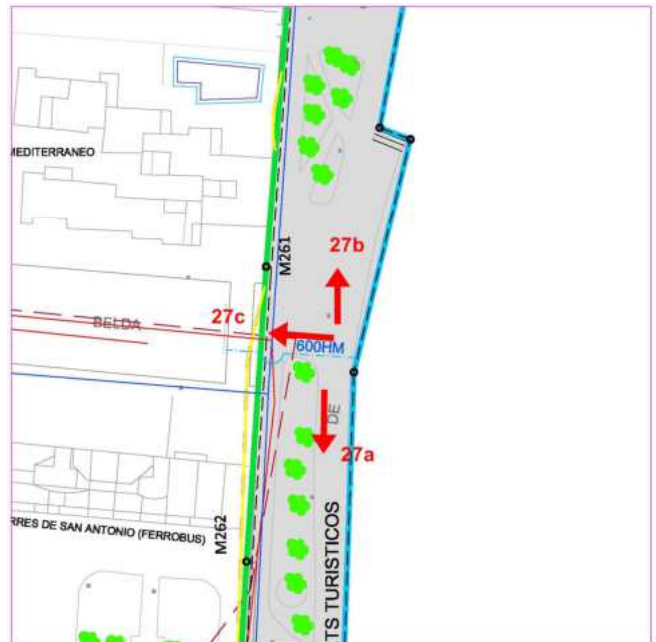
Ante calle Doctor Peset Aleixandre.
Conducciones de abastecimiento (longitudinal paseo adyacente a edificios) y saneamiento de pluviales transversal.

INFRAESTRUCTURAS EN PASEO MARÍTIMO Y ZONA DE DPMT

LEYENDA

	LÍNEA SERVIDUMBRE PROTECCIÓN
	LÍNEA SERVIDUMBRE TRÁNSITO
	LÍNEA DOMINIO PÚBLICO MT
	LÍNEA RIBERA DE MAR
	SANEAMIENTO
	SANEAMIENTO PLUVIALES
	LÍNEA PASEO MARÍTIMO
	ABASTECIMIENTO
	DEPURACIÓN COLECTORES
	LÍNEA DE AGUA
	OCUPACIÓN PASEO MARÍTIMO EN DPMT

Superficie del paseo marítimo en DPMT:	Tramo (A)	248,00 m ²
	Tramo (B)	82,00 m ²
	Tramo (C)	282,00 m ²
	Tramo (D)	7.102,00 m ²
	Tramo (E)	172,00 m ²
	Tramo (F)	35.966,00 m ²
Superficie total del paseo marítimo en DPMT		43.850,00 m ²



Ficha nº 27 Foto: 27a, 27b y 27c Plano nº 5
Entre mojonos 261 y 262














Observaciones:

Ante calle Amparo Belda.
Conducciones de abastecimiento (longitudinal paseo, adyacente a edificios) y saneamiento de pluviales transversal.

INFRAESTRUCTURAS EN PASEO MARÍTIMO Y ZONA DE DPMT

LEYENDA

	LÍNEA SERVIDUMBRE PROTECCIÓN
	LÍNEA SERVIDUMBRE TRÁNSITO
	LÍNEA DOMINIO PÚBLICO MT
	LÍNEA RIBERA DE MAR
	SANEAMIENTO
	SANEAMIENTO PLUVIALES
	LÍNEA PASEO MARÍTIMO
	ABASTECIMIENTO
	DEPURACIÓN COLECTORES
	LÍNEA DE AGUA
	OCUPACIÓN PASEO MARÍTIMO EN DPMT

Superficie del paseo marítimo en DPMT:	Tramo (A)	248,00 m2
	Tramo (B)	82,00 m2
	Tramo (C)	282,00 m2
	Tramo (D)	7.102,00 m2
	Tramo (E)	172,00 m2
	Tramo (F)	35.866,00 m2
Superficie total del paseo marítimo en DPMT		43.850,00 m2



Ficha nº 28 Foto: 28a, 28b y 28c Plano nº 5
Entre mojones 264 y 265



Observaciones:

Ante camí al Mar.

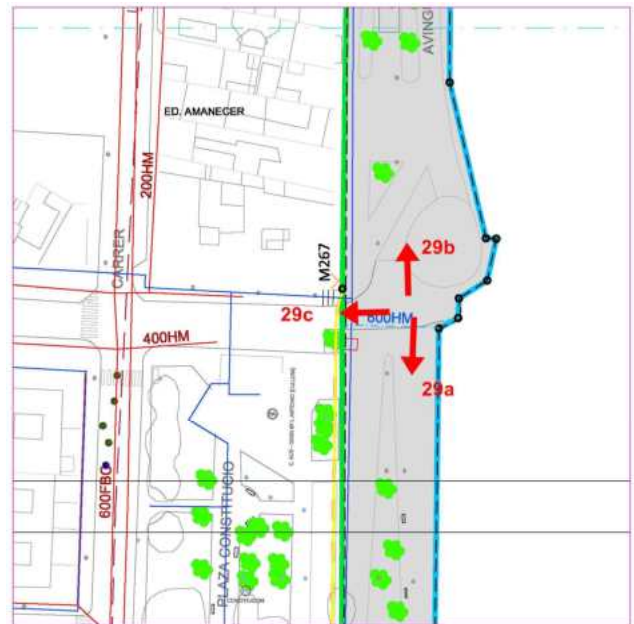
Conducciones de abastecimiento (longitudinal paseo, adyacente a edificios) y saneamientos de pluviales transversal.

INFRAESTRUCTURAS EN PASEO MARÍTIMO Y ZONA DE DPMT

LEYENDA

	LÍNEA SERVIDUMBRE PROTECCIÓN
	LÍNEA SERVIDUMBRE TRÁNSITO
	LÍNEA DOMINIO PÚBLICO MT
	LÍNEA RIBERA DE MAR
	SANEAMIENTO
	SANEAMIENTO PLUVIALES
	LÍNEA PASEO MARÍTIMO
	ABASTECIMIENTO
	DEPURACIÓN COLECTORES
	LÍNEA DE AGUA
	OCUPACIÓN PASEO MARÍTIMO EN DPMT

Superficie del paseo marítimo en DPMT:	Tramo (A)	248,00 m ²
	Tramo (B)	82,00 m ²
	Tramo (C)	282,00 m ²
	Tramo (D)	7.102,00 m ²
	Tramo (E)	172,00 m ²
	Tramo (F)	35.966,00 m ²
Superficie total del paseo marítimo en DPMT		43.850,00 m ²



Ficha nº 29 Foto: 29a, 29b y 29c Plano nº 6
Alrededor mojón 267









Observaciones:

Ante calle Madrid / Edificio Pioner.
Conducciones de abastecimiento (longitudinal paseo, adyacente a edificios) y saneamientos de pluviales transversal.

INFRAESTRUCTURAS EN PASEO MARÍTIMO Y ZONA DE DPMT

LEYENDA

	LÍNEA SERVIDUMBRE PROTECCIÓN
	LÍNEA SERVIDUMBRE TRÁNSITO
	LÍNEA DOMINIO PÚBLICO MT
	LÍNEA RIBERA DE MAR
	SANEAMIENTO
	SANEAMIENTO PLUVIALES
	LÍNEA PASEO MARÍTIMO
	ABASTECIMIENTO
	DEPURACIÓN COLECTORES
	LÍNEA DE AGUA
	OCUPACIÓN PASEO MARÍTIMO EN DPMT

Superficie del paseo marítimo en DPMT:	Tramo (A)	248,00 m ²
	Tramo (B)	82,00 m ²
	Tramo (C)	282,00 m ²
	Tramo (D)	7.102,00 m ²
	Tramo (E)	172,00 m ²
	Tramo (F)	35.966,00 m ²
Superficie total del paseo marítimo en DPMT		43.850,00 m ²



Ficha nº 30 Foto: 30a, 30b y 30c Plano nº 6
Alrededor mojón 269














Observaciones:

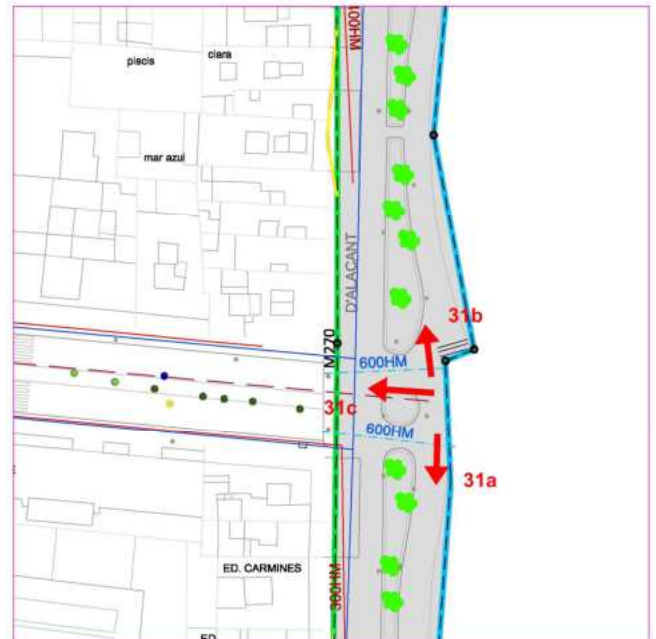
Ante avenida Blasco Ibáñez.
Conducciones de abastecimiento (longitudinal paseo, adyacente a edificios) y saneamientos de pluviales transversal por ambos lados de la fuente.

INFRAESTRUCTURAS EN PASEO MARÍTIMO Y ZONA DE DPMT


LEYENDA

	LÍNEA SERVIDUMBRE PROTECCIÓN
	LÍNEA SERVIDUMBRE TRÁNSITO
	LÍNEA DOMINIO PÚBLICO MT
	LÍNEA RIBERA DE MAR
	SANEAMIENTO
	SANEAMIENTO PLUVIALES
	LÍNEA PASEO MARÍTIMO
	ABASTECIMIENTO
	DEPURACIÓN COLECTORES
	LÍNEA DE AGUA
	OCUPACIÓN PASEO MARÍTIMO EN DPMT

Superficie del paseo marítimo en DPMT:	Tramo (A)	248,00 m2
	Tramo (B)	82,00 m2
	Tramo (C)	282,00 m2
	Tramo (D)	7.102,00 m2
	Tramo (E)	172,00 m2
	Tramo (F)	35.986,00 m2
Superficie total del paseo marítimo en DPMT		43.850,00 m2



Ficha nº 31 Foto: 31a, 31b y 31c Plano nº 6
Alrededor mojón 270














Observaciones:

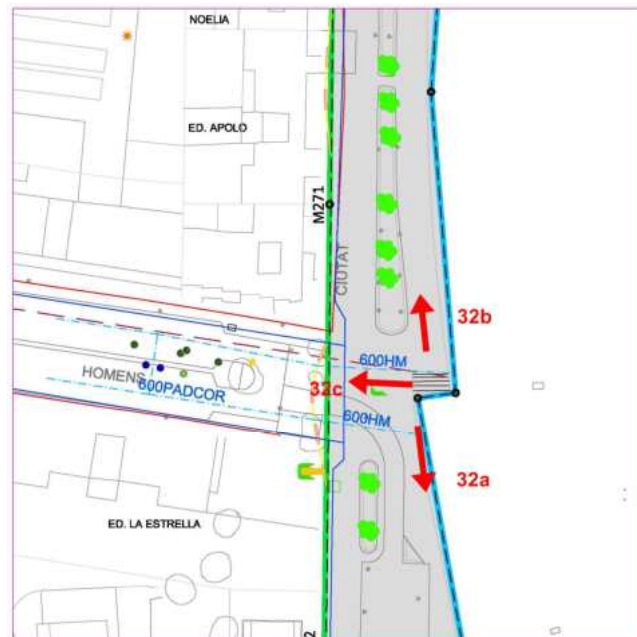
Ante calle Cabañal.
Conducciones de abastecimiento (longitudinal paseo, adyacente a edificios) y saneamientos de pluviales transversal por ambos lados de la glorieta.

INFRAESTRUCTURAS EN PASEO MARÍTIMO Y ZONA DE DPMT

LEYENDA

	LÍNEA SERVIDUMBRE PROTECCIÓN
	LÍNEA SERVIDUMBRE TRÁNSITO
	LÍNEA DOMINIO PÚBLICO MT
	LÍNEA RIBERA DE MAR
	SANEAMIENTO
	SANEAMIENTO PLUVIALES
	LÍNEA PASEO MARÍTIMO
	ABASTECIMIENTO
	DEPURACIÓN COLECTORES
	LÍNEA DE AGUA
	OCCUPACIÓN PASEO MARÍTIMO EN DPMT

Superficie del paseo marítimo en DPMT:	Tramo (A)	248,00 m ²
	Tramo (B)	82,00 m ²
	Tramo (C)	282,00 m ²
	Tramo (D)	7.102,00 m ²
	Tramo (E)	172,00 m ²
	Tramo (F)	35.986,00 m ²
Superficie total del paseo marítimo en DPMT		43.850,00 m ²



Ficha nº 32 Foto: 32a, 32b y 32c Plano nº 6
Entre mojones 271 y 272














Observaciones:

Ante calle Caminàs dels Homens.

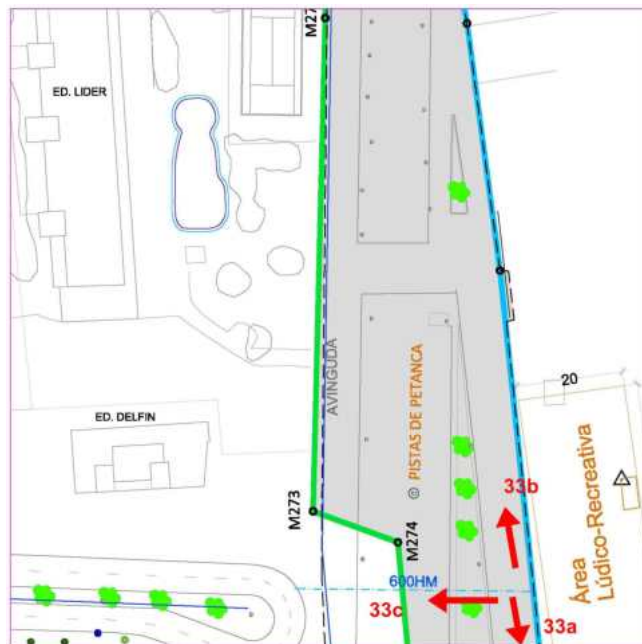
Conducciones de abastecimiento y saneamiento (longitudinal paseo, adyacente a edificios) y saneamientos de pluviales transversal.

INFRAESTRUCTURAS EN PASEO MARÍTIMO Y ZONA DE DPMT

LEYENDA

	LÍNEA SERVIDUMBRE PROTECCIÓN
	LÍNEA SERVIDUMBRE TRÁNSITO
	LÍNEA DOMINIO PÚBLICO MT
	LÍNEA RIBERA DE MAR
	SANEAMIENTO
	SANEAMIENTO PLUVIALES
	LÍNEA PASEO MARÍTIMO
	ABASTECIMIENTO
	DEPURACIÓN COLECTORES
	LÍNEA DE AGUA
	OCUPACIÓN PASEO MARÍTIMO EN DPMT

Superficie del paseo marítimo en DPMT:	Tramo (A)	248,00 m2
	Tramo (B)	82,00 m2
	Tramo (C)	282,00 m2
	Tramo (D)	7.102,00 m2
	Tramo (E)	172,00 m2
	Tramo (F)	35.986,00 m2
Superficie total del paseo marítimo en DPMT		43.850,00 m2



Ficha nº 33 Foto: 33a, 33b y 33c Plano nº 6
Alrededor mojón 274














Observaciones:

Ante avenida País Valencià.
Conducciones de abastecimiento (longitudinal paseo, adyacente a edificios) y saneamiento transversal de pluviales.

INFRAESTRUCTURAS EN PASEO MARÍTIMO Y ZONA DE DPMT

LEYENDA

	LÍNEA SERVIDUMBRE PROTECCIÓN
	LÍNEA SERVIDUMBRE TRÁNSITO
	LÍNEA DOMINIO PÚBLICO MT
	LÍNEA RIBERA DE MAR
	SANEAMIENTO
	SANEAMIENTO PLUVIALES
	LÍNEA PASEO MARÍTIMO
	ABASTECIMIENTO
	DEPURACIÓN COLECTORES
	LÍNEA DE AGUA
	OCUPACIÓN PASEO MARÍTIMO EN DPMT

Superficie del paseo marítimo en DPMT:	Tramo (A)	248,00 m ²
	Tramo (B)	82,00 m ²
	Tramo (C)	282,00 m ²
	Tramo (D)	7.102,00 m ²
	Tramo (E)	172,00 m ²
	Tramo (F)	35.986,00 m ²
Superficie total del paseo marítimo en DPMT:		43.850,00 m ²



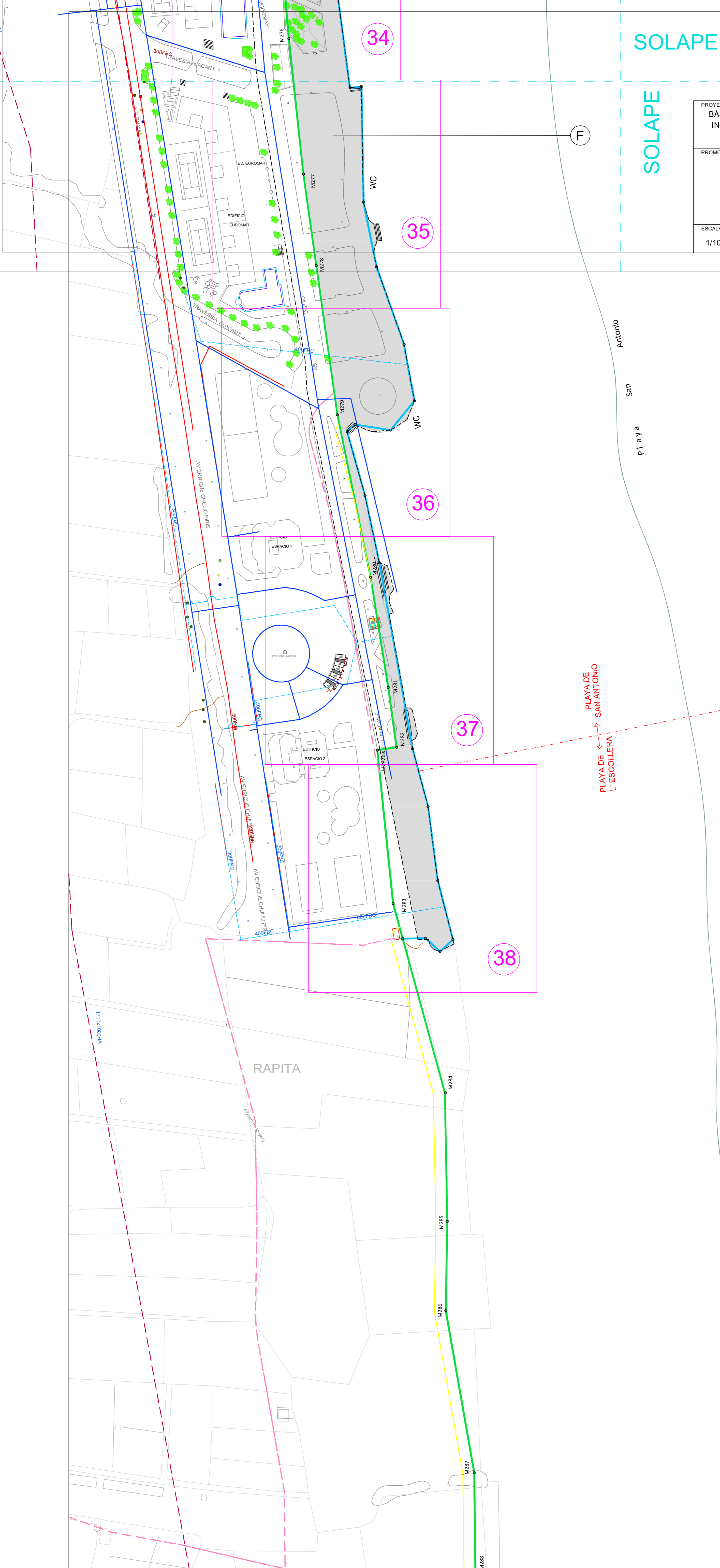
Ficha nº 34 Foto: 34a y 34b Plano nº 6
Mojones 275 y 276



Observaciones:

Ante edificio Arensol.

No se aprecian conducciones.



SOLAPE

SOLAPE

F

PROYECTO:
BÁSICO QUE RECOJA EL ESTADO ACTUAL DE LAS
INFRAESTRUCTURAS EXISTENTES EN EL PASEO
MARÍTIMO DE CULLERA (VALENCIA).

INAMED
INGENIERÍA DEL AGUA Y
MEDIO AMBIENTE, S.L.

PROMOTOR:



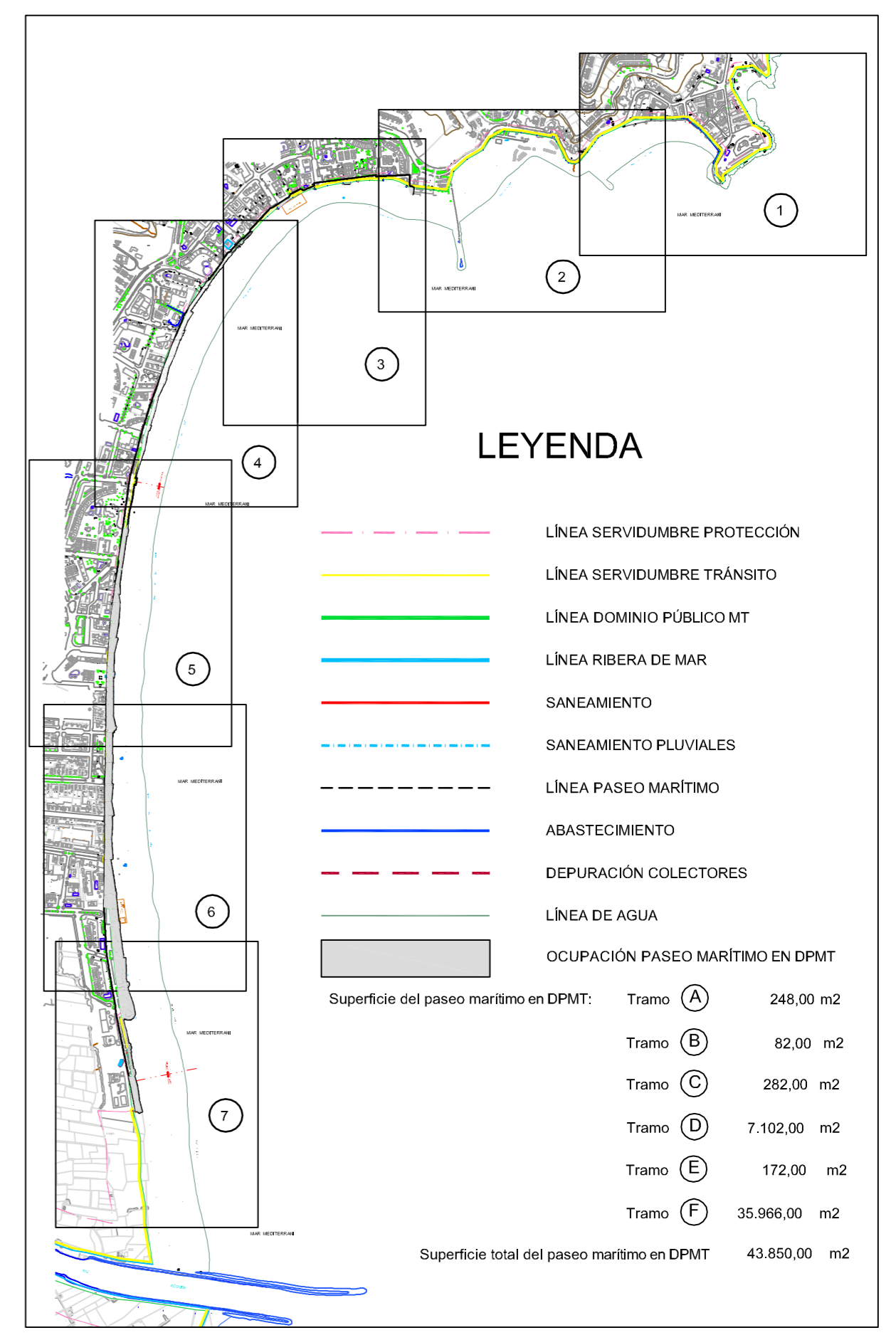
Ajuntament de Cullera

ESCALA:
1/1000

DESIGNACIÓN:
UBICACIÓN FOTOS

FECHA:
Julio 2025

Nº:
4.6



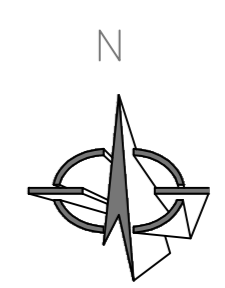
LEYENDA

- LÍNEA SERVIDUMBRE PROTECCIÓN
- LÍNEA SERVIDUMBRE TRÁNSITO
- LÍNEA DOMINIO PÚBLICO MT
- LÍNEA RIBERA DE MAR
- SANEAMIENTO
- SANEAMIENTO PLUVIALES
- LÍNEA PASEO MARÍTIMO
- ABASTECIMIENTO
- DEPURACIÓN COLECTORES
- LÍNEA DE AGUA
- OCUPACIÓN PASEO MARÍTIMO EN DPMT

Superficie del paseo marítimo en DPMT:	Tramo	Superficie (m ²)
	A	248,00 m ²
	B	82,00 m ²
	C	282,00 m ²
	D	7.102,00 m ²
	E	172,00 m ²
	F	35.966,00 m ²
Superficie total del paseo marítimo en DPMT:		43.850,00 m²

Playa l'Escollera

MAR MEDITERRANI



PROYECTO:
BÁSICO QUE RECOJA EL ESTADO ACTUAL DE LAS
INFRAESTRUCTURAS EXISTENTES EN EL PASEO
MARÍTIMO DE CULLERA (VALENCIA).

INAMED
INGENIERÍA DEL AGUA Y
MEDIO AMBIENTE, S.L.

PROMOTOR:



Ajuntament de Cullera

ESCALA:
1/1000












DESIGNACIÓN:
UBICACIÓN FOTOS

FECHA:
Julio 2025

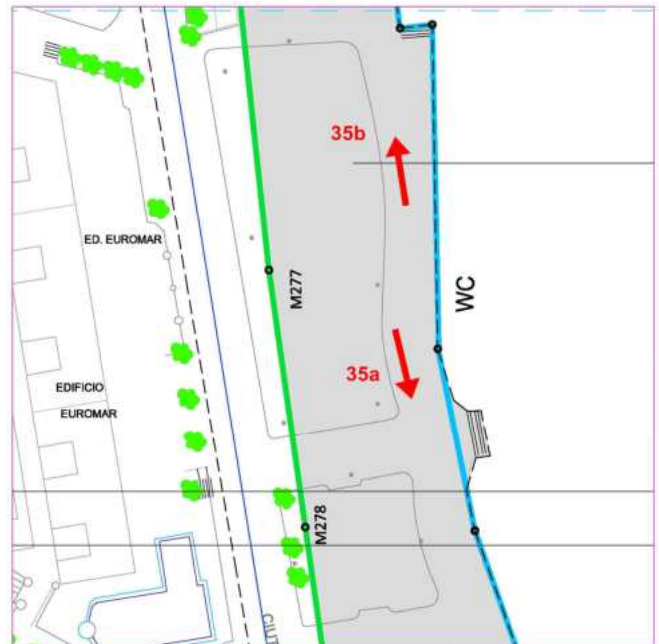
Nº:
4.7

INFRAESTRUCTURAS EN PASEO MARÍTIMO Y ZONA DE DPMT

LEYENDA

	LÍNEA SERVIDUMBRE PROTECCIÓN
	LÍNEA SERVIDUMBRE TRÁNSITO
	LÍNEA DOMINIO PÚBLICO MT
	LÍNEA RIBERA DE MAR
	SANEAMIENTO
	SANEAMIENTO PLUVIALES
	LÍNEA PASEO MARÍTIMO
	ABASTECIMIENTO
	DEPURACIÓN COLECTORES
	LÍNEA DE AGUA
	OCUPACIÓN PASEO MARÍTIMO EN DPMT

Superficie del paseo marítimo en DPMT:	Tramo (A)	248,00 m ²
	Tramo (B)	82,00 m ²
	Tramo (C)	282,00 m ²
	Tramo (D)	7.102,00 m ²
	Tramo (E)	172,00 m ²
	Tramo (F)	35.986,00 m ²
Superficie total del paseo marítimo en DPMT		43.850,00 m ²



Ficha nº 35 Foto: 35a y 35b Plano nº 7
Alrededor mojón 277














Observaciones:

Ante edificio Euromar.

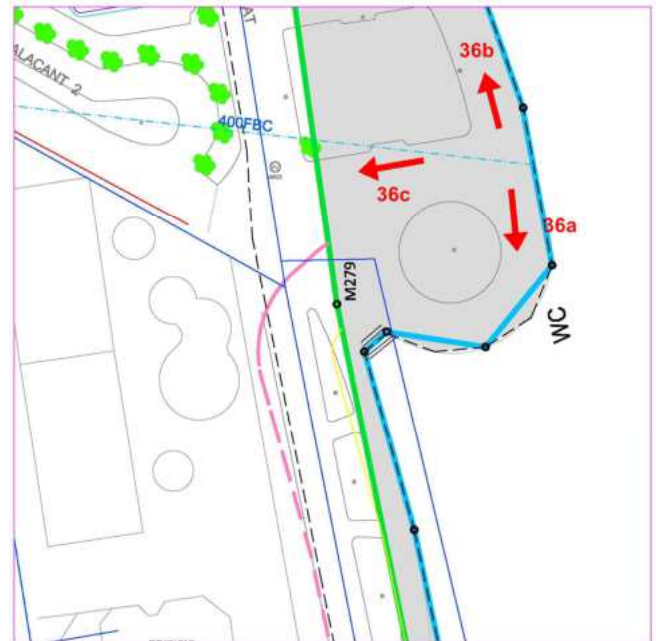
No se aprecian conducciones en la zona.

INFRAESTRUCTURAS EN PASEO MARÍTIMO Y ZONA DE DPMT

LEYENDA

	LÍNEA SERVIDUMBRE PROTECCIÓN
	LÍNEA SERVIDUMBRE TRÁNSITO
	LÍNEA DOMINIO PÚBLICO MT
	LÍNEA RIBERA DE MAR
	SANEAMIENTO
	SANEAMIENTO PLUVIALES
	LÍNEA PASEO MARÍTIMO
	ABASTECIMIENTO
	DEPURACIÓN COLECTORES
	LÍNEA DE AGUA
	OCUPACIÓN PASEO MARÍTIMO EN DPMT

Superficie del paseo marítimo en DPMT:	Tramo (A)	248,00 m ²
	Tramo (B)	82,00 m ²
	Tramo (C)	282,00 m ²
	Tramo (D)	7.102,00 m ²
	Tramo (E)	172,00 m ²
	Tramo (F)	35.986,00 m ²
Superficie total del paseo marítimo en DPMT		43.850,00 m ²



Ficha nº 36 Foto: 36a, 36b y 36c Plano nº 7
Alrededor mojón 279














Observaciones:

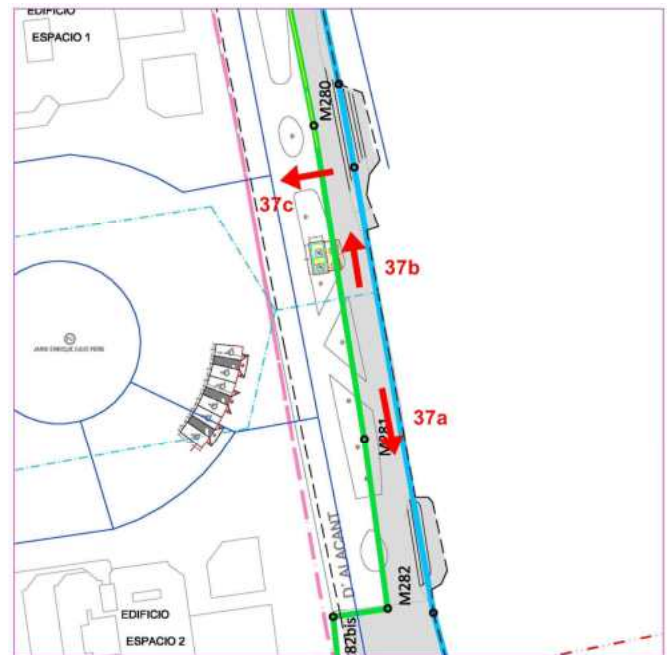
Ante edificio Espacio I.
Conducción transversal de saneamiento de pluviales.

INFRAESTRUCTURAS EN PASEO MARÍTIMO Y ZONA DE DPMT

LEYENDA

	LÍNEA SERVIDUMBRE PROTECCIÓN
	LÍNEA SERVIDUMBRE TRÁNSITO
	LÍNEA DOMINIO PÚBLICO MT
	LÍNEA RIBERA DE MAR
	SANEAMIENTO
	SANEAMIENTO PLUVIALES
	LÍNEA PASEO MARÍTIMO
	ABASTECIMIENTO
	DEPURACIÓN COLECTORES
	LÍNEA DE AGUA
	OCUPACIÓN PASEO MARÍTIMO EN DPMT

Superficie del paseo marítimo en DPMT:	Tramo (A)	248,00 m ²
	Tramo (B)	82,00 m ²
	Tramo (C)	282,00 m ²
	Tramo (D)	7.102,00 m ²
	Tramo (E)	172,00 m ²
	Tramo (F)	35.986,00 m ²
Superficie total del paseo marítimo en DPMT		43.850,00 m ²



Ficha nº 37 Foto: 37a, 37b y 37c Plano nº 7
Entre mojonos 280 y 281














Observaciones:

Ante rotonda entre edificios Espacio I y Espacio II.

Conducción transversal de saneamiento de pluviales y longitudinal de abastecimiento.

INFRAESTRUCTURAS EN PASEO MARÍTIMO Y ZONA DE DPMT

LEYENDA

	LÍNEA SERVIDUMBRE PROTECCIÓN
	LÍNEA SERVIDUMBRE TRÁNSITO
	LÍNEA DOMINIO PÚBLICO MT
	LÍNEA RIBERA DE MAR
	SANEAMIENTO
	SANEAMIENTO PLUVIALES
	LÍNEA PASEO MARÍTIMO
	ABASTECIMIENTO
	DEPURACIÓN COLECTORES
	LÍNEA DE AGUA
	OCUPACIÓN PASEO MARÍTIMO EN DPMT

Superficie del paseo marítimo en DPMT:	Tramo (A)	248,00 m ²
	Tramo (B)	82,00 m ²
	Tramo (C)	282,00 m ²
	Tramo (D)	7.102,00 m ²
	Tramo (E)	172,00 m ²
	Tramo (F)	35.986,00 m ²
Superficie total del paseo marítimo en DPMT		43.850,00 m ²



Ficha nº 38 Foto: 38a, 38b y 38c Plano nº 7
Alrededor mojón 283



Observaciones:

Ante edificio Espacio II.

Fin del paseo marítimo.

Conducción transversal de saneamiento de pluviales.

Proyecto completo Paseo Maritimo Cullera 2026.rev01-F-f

Podeu accedir a aquest document en format PDF-PAdES i comprovar la seua autenticitat en la Seu Electrònica usant el codi CSV següent:






URL (adreça en Internet) de la Seu Electrònica: <https://cullera.sedipualba.es/>

Codi Segur de Verificació (CSV): JQAA CEKF P3ME 9VMJ JREH

En aquesta adreça podeu obtenir més informació tècnica sobre el procés de firma, així com descarregar les firmes i els segells en format XAdES corresponents.

Resum de firmes i/o segells electrònics d'aquest document

Empremta del document per a la persona firmant	Text de la firma	Dades addicionals de la firma
	AJUNTAMENT DE CULLERA Registre d'entrada núm. 5742/2026 18/3/2026 11:08	Segell electrònic - 18/3/2026 11:08 Seu Electrònica AJUNTAMENT DE CULLERA
	La persona interessada INGENIERIA DEL AGUA Y MEDIO AMBIENTE SL NIF B84866177	Signatura electrònica avançada - FNMT-RCM - 18/3/2026 11:09 INGENIERIA DEL AGUA Y MEDIO AMBIENTE SL Persona representant: [REDACTED]
	<i>El document original conté almenys una firma realitzada fora de la Seu Electrònica i que no s'ha pogut validar. Si necessiteu obtenir el document amb les firmes originals, accediu amb el CSV en la Seu Electrònica.</i>	