


Propuesta de delimitación provisional del dominio público marítimo-terrestre y ribera del mar en el tramo de costa correspondiente a la zona portuaria de Sagunto, en el término municipal de Sagunto (Valencia). DL-52-Sagunto.

# **PLANOS GENERALES DE LA PROPUESTA DE DELIMITACIÓN PROVISIONAL**





MINISTERIO  
PARA LA TRANSICIÓN ECOLÓGICA  
Y EL RETO DEMOGRÁFICO

DIRECCIÓN GENERAL DE LA COSTA Y EL MAR  
Demarcación de Costas en Valencia

DESLINDE DEL DOMINIO PÚBLICO MARÍTIMO TERRESTRE  
TRAMO: ZONA PORTUARIA DEL T.M. DE SAGUNTO

TÉRMINO MUNICIPAL DE SAGUNTO

PLANO Nº	HOJA Nº	PLANO:	REFERENCIA SERVICIO:	EXPEDIENTE OUNA:
1	1 de 2	PLANO DE SITUACIÓN	DL-52-V	

GRÁFICO DE DISTRIBUCIÓN DE HOJAS 1:5.000

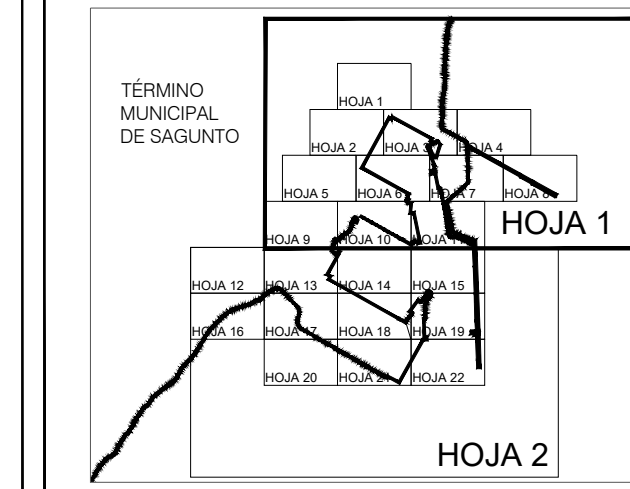
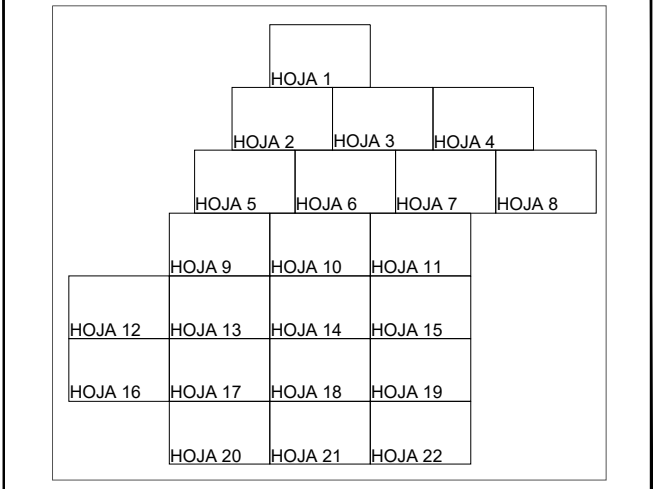


GRÁFICO DE DISTRIBUCIÓN DE HOJAS 1:1.000



El Técnico Sup. del Servicio de Gestión del Dominio Público  
Fecha: Marzo de 2.023  
La Jefa de Demarcación de Costas  
Resolución de 19/04/2022

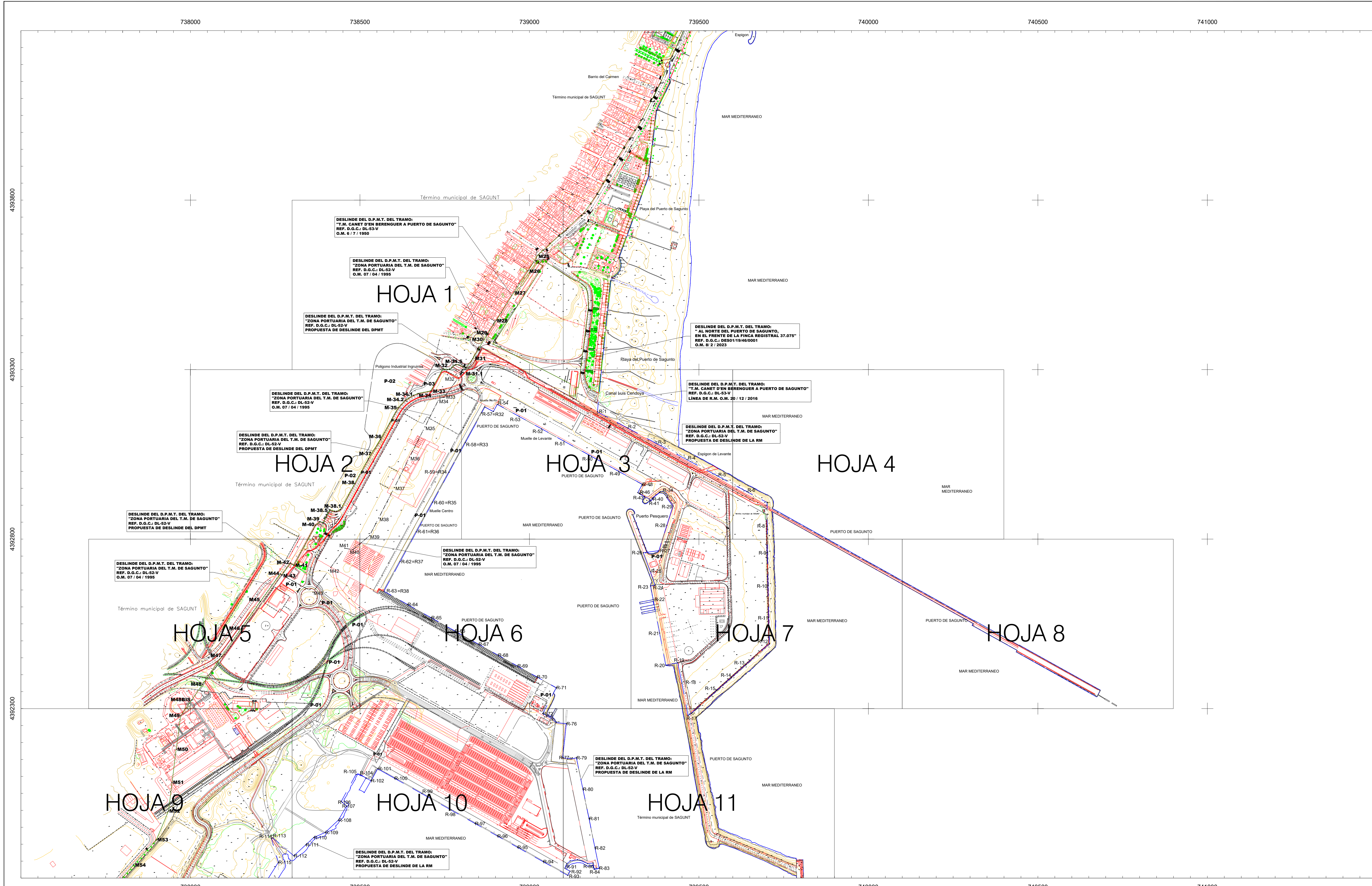
Firma: Eugenio Jiménez Ferrer  
Firma: Concepción Icardo Fos

VERTICES POLIGONAL DEL DESLINDE

VERTICES POLIGONAL DE LA RIBERA DEL MAR

Num X Y

Num X Y




<p><b>INFORMACIÓN CARTOGRÁFICA</b></p> <p>SISTEMA GEODÉSICO DE REFERENCIA: ETRS89 SISTEMA DE PROYECCIÓN CARTOGRÁFICA: U.T.M. - HURO 30 ORIGEN DE ALTITUDES: NIVEL MEDIO DEL MAR EN ALICANTE COORDENADAS U.T.M. ETRS89 EN MARCO DE HOJA</p> <p>VUELO FOTOGRAMÉTRICO REALIZADO EN 2009 AEROTRANGULACIÓN REALIZADA EN 2009 APOYO DE CAMPO REALIZADO EN 2009 RESTITUCIÓN Y EDICIÓN REALIZADO EN 2016</p>	<p><b>SIGNOS CONVENCIONALES PARTICULARES</b></p> <p>— LÍNEA DE COTA 0 — POLIGONAL DEL DESLINDE DEL D.P.M.T. — LÍNEA DE RIBERA DEL MAR — LÍMITE SERVICIUMBRE DE TRANSITO — LÍMITE SERVICIUMBRE DE PROTECCIÓN</p> <p>— LÍNEA DE DESLINDES ANTERIORES — LÍMITE PARCELAS COLINDANTES — LÍMITE DE SUELO URBANO — LÍMITE DE TÉRMINO MUNICIPAL — LÍMITE DE PROVINCIA</p> <p>NOTA: SI COINCIDE LA POLIGONAL DEL DESLINDE DE DPMT CON LA LÍNEA DE R.M. SÓLO SE GRABÓ LA PRIMERA</p>	<p><b>OTROS SIGNOS</b></p> <p>Escarpado Muro/Alambrada/Valla Seto Edificación en ruinas Tendido eléctrico / Tendido telefónico</p> <p>Deslindes colindantes Límite servidumbre de tránsito colindante Límite servidumbre de protección colindante</p> <p>Punto NAP / Punto Nivelación Vertice REGENTE / ROV ERGENS Vertice Topográfico Punto de Apoyo</p>	<p>ESCALA 1 / 5.000</p> <p>10 m 0 10 20 30 40 50 60 70 80 90 100</p> <p>CURVAS DE NIVEL CON EQUIDISTANCIA 0,5M</p> <p>CONSULTOR</p>
--	--	---	---









MINISTERIO  
PARA LA TRANSICIÓN ECOLÓGICA  
Y EL RETO DEMOGRÁFICO

DIRECCIÓN GENERAL DE LA COSTA Y EL MAR  
Demarcación de Costas en Valencia

DESLINDE DEL DOMINIO PÚBLICO MARÍTIMO TERRESTRE  
TRAMO: ZONA PORTUARIA DEL T.M. DE SAGUNTO

TÉRMINO MUNICIPAL DE SAGUNTO

PLANO Nº 2	HOJA Nº 1 de 22	PLANO: POLIGONAL DE DESLINDE	REFERENCIA SERVICIO: DL-52-V	EXPEDIENTE OJNA:
---------------	--------------------	---------------------------------	---------------------------------	------------------

GRÁFICO DE DISTRIBUCIÓN DE HOJAS 1:5.000

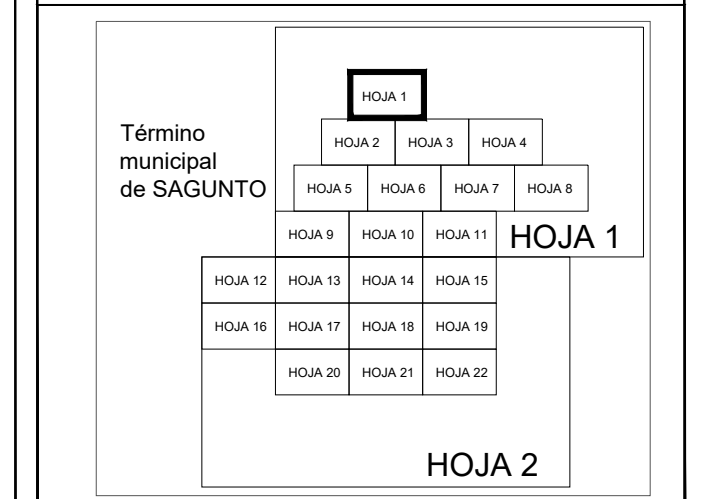
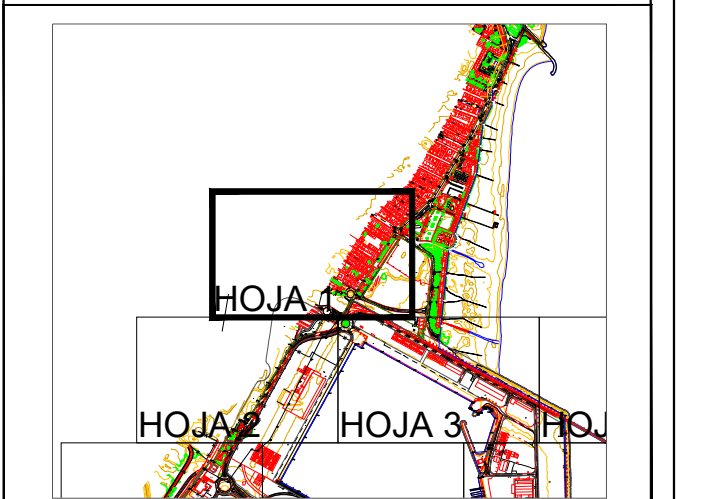


GRÁFICO DE DISTRIBUCIÓN DE HOJAS 1:1.000

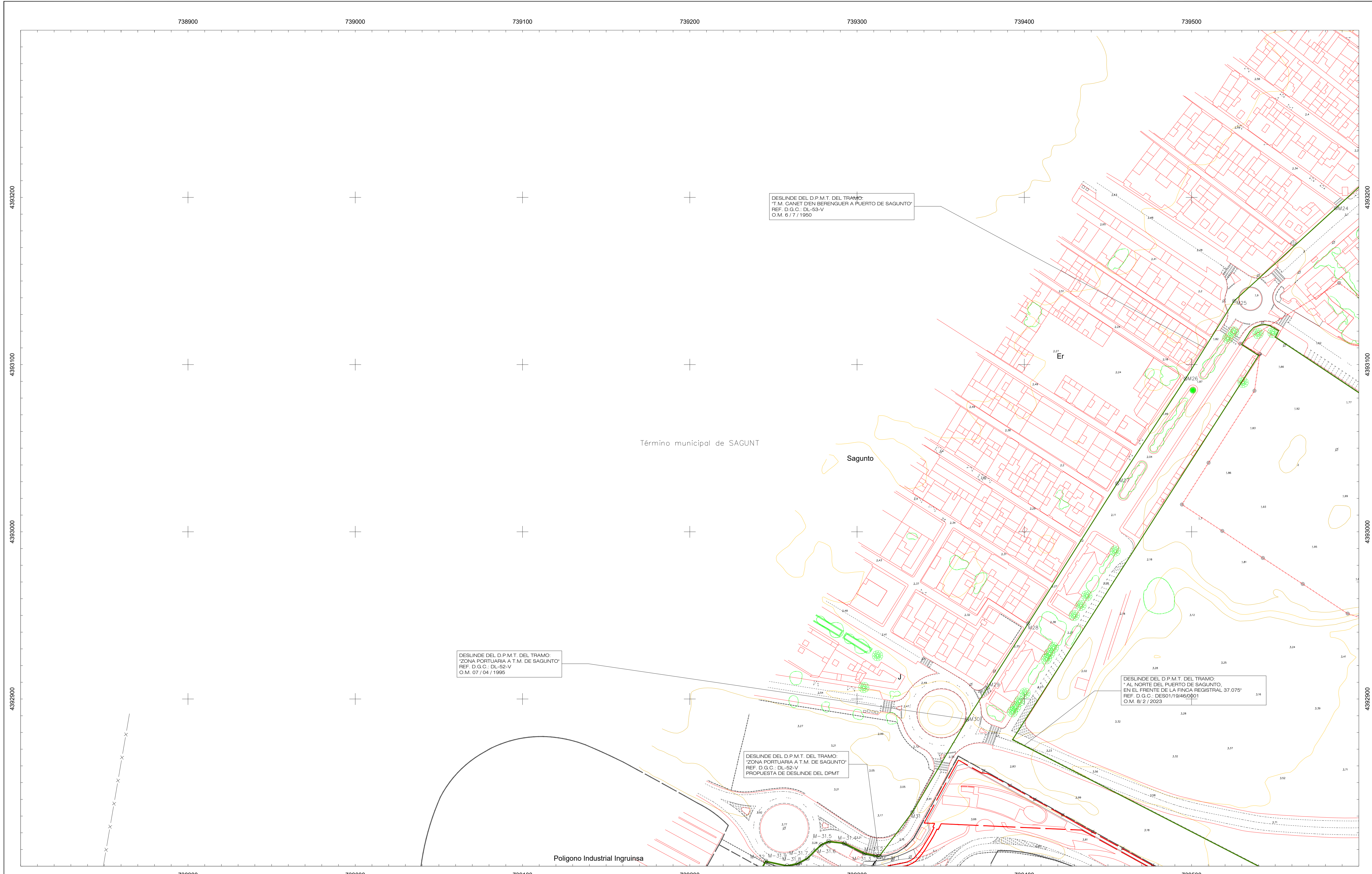


El Técnico Sup. del Servicio de Gestión del Dominio Público  
Firma: Eugenio Jiménez Ferrer

Fecha: Marzo de 2.023

La Jefa de Demarcación de Costas  
Resolución de 19/04/2022  
Firma: Concepción Icardo Fos

VERTICES POLIGONAL DEL DESLINDE			VERTICES POLIGONAL DE LA RIBERA DEL MAR		
Num	X	Y	Num	X	Y
<b>DL52 Sagunto</b>					
M24	739086,281	4393693,598			
M25	739025,422	4393638,047			
M26	738956,404	4393591,591			
M27	738955,503	4393528,914			
M28	738902,282	4393445,124			
M29	738877,026	4393406,784			
M30	738865,893	4393387,834			
<b>DL52 Sagunto</b>					
M31	738833,056	4393332,295			
M31.1	738813,136	4393305,777			
M31.2	738811,024	4393306,348			
M31.3	738804,471	4393307,707			
M31.4	738792,456	4393313,687			
M31.5	738782,950	4393314,760			
M31.6	738778,427	4393312,822			
M31.7	738770,254	4393304,781			
M31.8	738764,562	4393301,586			
M31.9	738758,158	4393300,166			
M32	738745,413	4393302,903			



**INFORMACIÓN CARTOGRÁFICA**

SISTEMA GEODÉSICO DE REFERENCIA: ETRS89  
SISTEMA DE PROYECCIÓN CARTOGRÁFICA: U.T.M. - HURO 30  
ORIGEN DE ALTITUDES: NIVEL MEDIO DEL MAR EN ALCANTE  
COORDENADAS U.T.M. ETRS89 EN MARCO DE HOJA

VUELO FOTOGRAFICO REALIZADO EN 2009  
AEROTRANSINGULACION REALIZADA EN 2009  
APOYO DE CAMPO REALIZADO EN 2009  
RESTITUCIÓN Y EDICIÓN REALIZADO EN 2016

**SIGNOS CONVENCIONALES PARTICULARES**

- LÍNEA DE COTA 0
- POLIGONAL DEL DESLINDE DEL D.P.M.T.
- LÍNEA DE RIBERA DEL MAR
- LÍMITE SERVIDUMBRE DE TRANSITO
- LÍMITE SERVIDUMBRE DE PROTECCIÓN
- LÍNEA DE DESLINDES ANTERIORES
- LÍMITE PARCELAS COLINDANTES
- LÍMITE DE SUELO URBANO
- LÍMITE DE TÉRMINO MUNICIPAL
- LÍMITE DE PROVINCIA
- VERTICES DE DESLINDE
- VERTICES DE RIBERA DE MAR
- VERTICES DE OTROS DESLINDES
- VERTICE DE DESLINDE INICIAL/ FINAL TRAMO
- TERRENOS INNESICARIOS

NOTA: SI COINCIDE LA POLIGONAL DEL DESLINDE DE DPMT CON LA LÍNEA DE R.M. SÓLO SE GRAFÍA LA PRIMERA

**OTROS SIGNOS**

- Escarpado
- Muro/Alambrada/Valla
- Sello
- Edificación en ruinas
- Tendido eléctrico/ Tendido telefónico
- Deslindes colindantes
- Límite servidumbre de tránsito colindante
- Límite servidumbre de protección colindante
- Punto NAP / Punto Nivelación
- Vertice REGENTE / ROI ERGNSS
- Vertice Topográfico
- Punto de Apoyo

ESCALA 1 / 1.000

CURVAS DE NIVEL CON EQUIDISTANCIA 0,5M

CONSULTOR





MINISTERIO  
PARA LA TRANSICIÓN ECOLÓGICA  
Y EL RETO DEMOGRÁFICO

DIRECCIÓN GENERAL DE LA COSTA Y EL MAR  
Demarcación de Costas en Valencia

DESLINDE DEL DOMINIO PÚBLICO MARÍTIMO TERRESTRE  
TRAMO: ZONA PORTUARIA DEL T.M. DE SAGUNTO

TÉRMINO MUNICIPAL DE SAGUNTO

PLANO Nº 2	HOJA Nº 2 de 22	PLANO: POLIGONAL DE DESLINDE	REFERENCIA SERVICIO: DL-52-V	EXPEDIENTE OJUNA:
---------------	--------------------	---------------------------------	---------------------------------	-------------------

GRÁFICO DE DISTRIBUCIÓN DE HOJAS 1:5.000

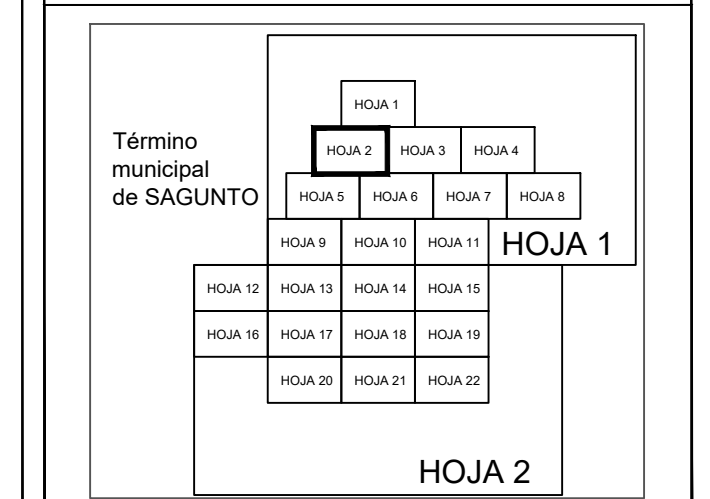
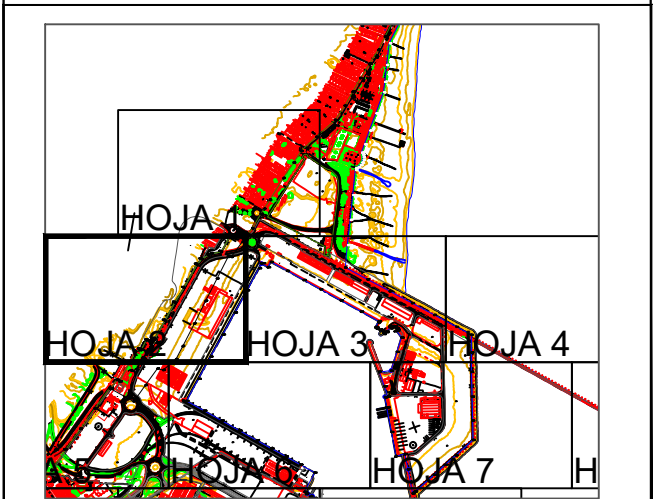


GRÁFICO DE DISTRIBUCIÓN DE HOJAS 1:1.000

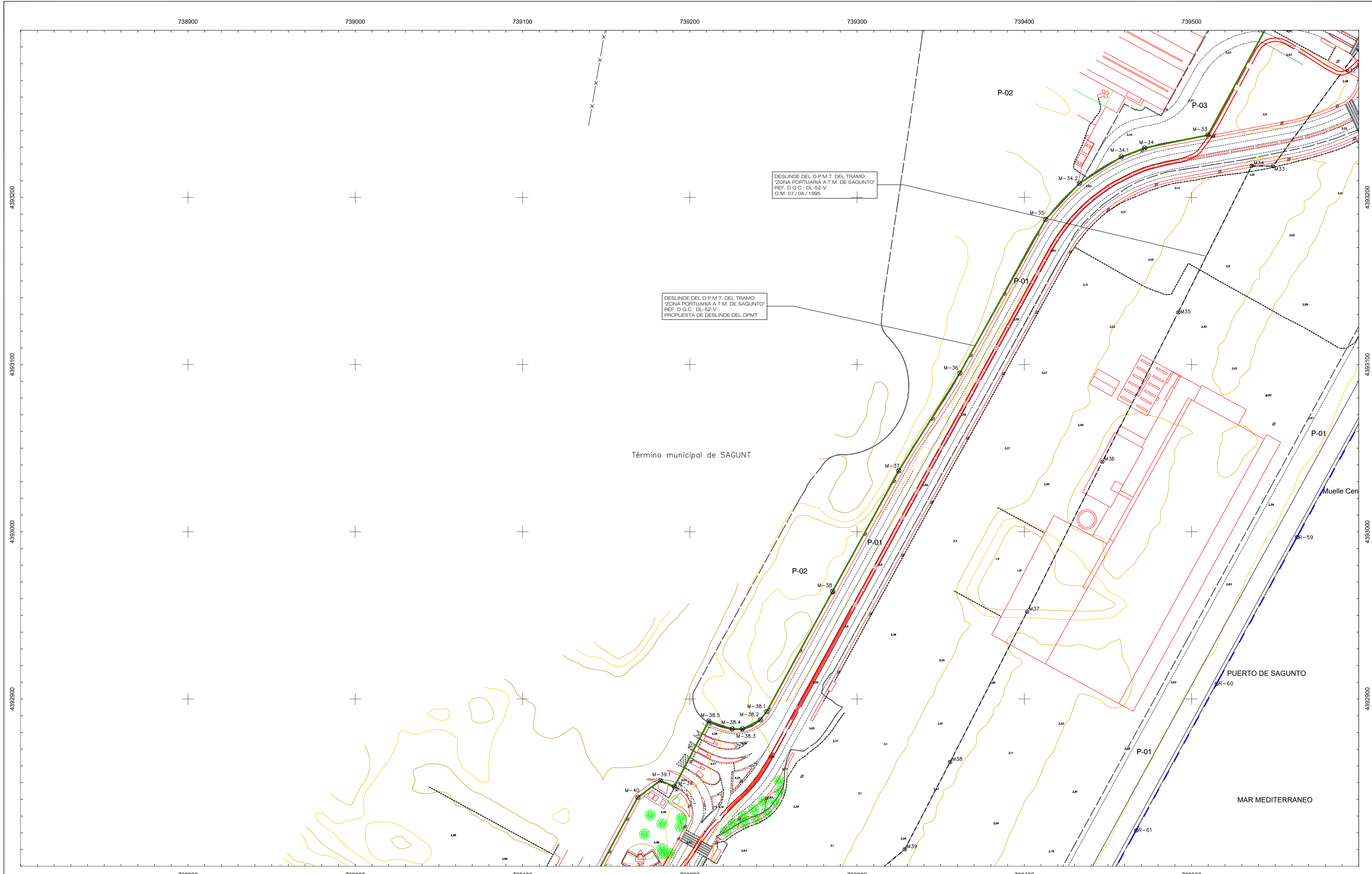


El Técnico Sup. del Servicio de Gestión del Dominio Público  
Fecha: Marzo de 2.023  
La Jefa de Demarcación de Costas  
Resolución de 19/04/2022

Firma: Eugenio Jiménez Ferrer  
Firma: Concepción Icardo Fos

VERTICES POLIGONAL DEL DESLINDE

Num	X	Y	Num	X	Y
<b>DL52_Sagunto</b>			<b>DL52_Sagunto</b>		
M-33	738709,844	4393237,442	R-59	738756,480	4392984,884
M-34	738671,976	4393229,552	R-60	738715,134	4392909,332
M-34.1	738658,051	4393224,232	R-61	738667,089	4392821,689
M-34.2	738633,039	4393208,421			
M-35	738612,818	4393186,831			
M-36	738561,516	4393094,898			
M-37	738524,994	4393036,522			
M-38	738485,497	4392964,404			
M-38.1	738446,047	4392892,470			
M-38.2	738442,327	4392887,619			
M-38.3	738431,607	4392882,181			
M-38.4	738425,474	4392882,193			
M-39	738390,864	4392847,699			
M-40	738369,034	4392841,245			



DESLINDE DEL D.P.M.T. DEL TRAMO:  
'ZONA PORTUARIA A T.M. DE SAGUNTO'  
REF. D.G.C. DL-52-V  
C.O.M. 07/04/1996

DESLINDE DEL D.P.M.T. DEL TRAMO:  
'ZONA PORTUARIA A T.M. DE SAGUNTO'  
REF. D.G.C. DL-52-V  
PROYECTA DE DESLINDE DEL DPMT

Término municipal de SAGUNTO

MAR MEDITERRANEO

**INFORMACIÓN CARTOGRÁFICA**

SISTEMA GEODÉSICO DE REFERENCIA: ETRS89  
SISTEMA DE PROYECCIÓN CARTOGRÁFICA: U.T.M. - HURO 30  
ORIGEN DE ALTITUDES: NIVEL MEDIO DEL MAR EN ALCANTE  
COORDENADAS U.T.M. ETRS89 EN MARCO DE HOJA

VUELO FOTOGRAMÉTRICO REALIZADO EN 2009  
AEROTRANSILACIÓN REALIZADA EN 2009  
APOYO DE CAMPO REALIZADO EN 2009  
RESTITUCIÓN Y EDICIÓN REALIZADO EN 2016

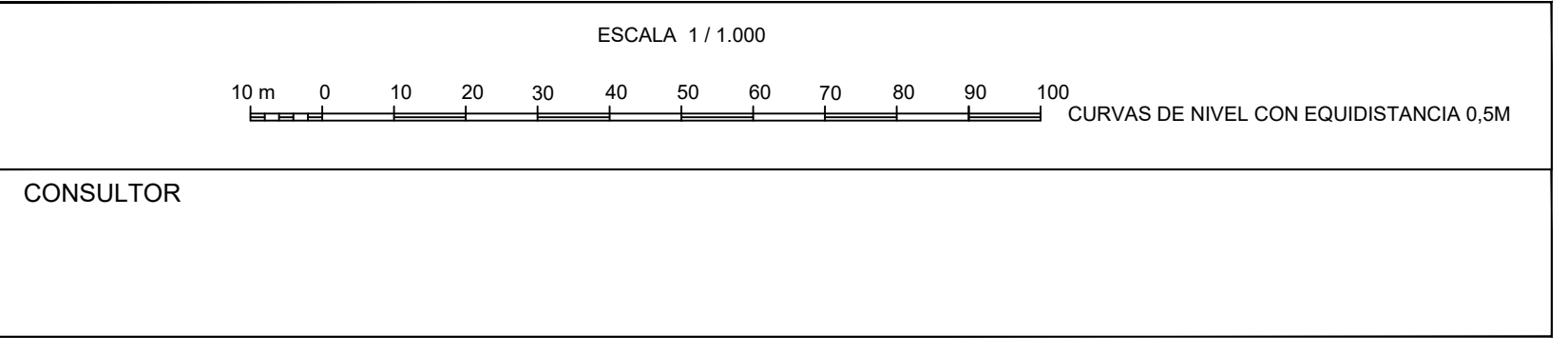
**SIGNOS CONVENCIONALES PARTICULARES**

- LÍNEA DE COTA 0
- POLIGONAL DEL DESLINDE DEL D.P.M.T.
- LÍNEA DE RIBERA DEL MAR
- LÍMITE SERVICIUMBRE DE TRÁNSITO
- LÍMITE SERVICIUMBRE DE PROTECCIÓN
- LÍNEA DE DESLINDES ANTERIORES
- LÍMITE PARCELAS COLINDANTES
- LÍMITE DE SUELO URBANO
- LÍMITE DE TÉRMINO MUNICIPAL
- LÍMITE DE PROVINCIA
- VERTICES DE DESLINDE
- VERTICES DE RIBERA DE MAR
- VERTICES DE OTROS DESLINDES
- VERTICE DE DESLINDE INICIO/FINAL TRAMO
- TERRENOS INNESICARIOS


NOTA: SI COINCIDE LA POLIGONAL DEL DESLINDE DE DPMT CON LA LÍNEA DE R.M. SÓLO SE GRAFICA LA PRIMERA

**OTROS SIGNOS**

- Deslindes colindantes
- Límite servidumbre de tránsito colindante
- Límite servidumbre de protección colindante
- Escarpado
- Muro/Alambrado/Valla
- Selo
- Edificación en ruinas
- Tendido eléctrico/ Tendido telefónico
- Punto NAP / Punto Nivelación
- Vertice REGENTE / ROI ERGNS
- Vertice Topográfico
- Punto de Apoyo







MINISTERIO  
PARA LA TRANSICIÓN ECOLÓGICA  
Y EL RETO DEMOGRÁFICO

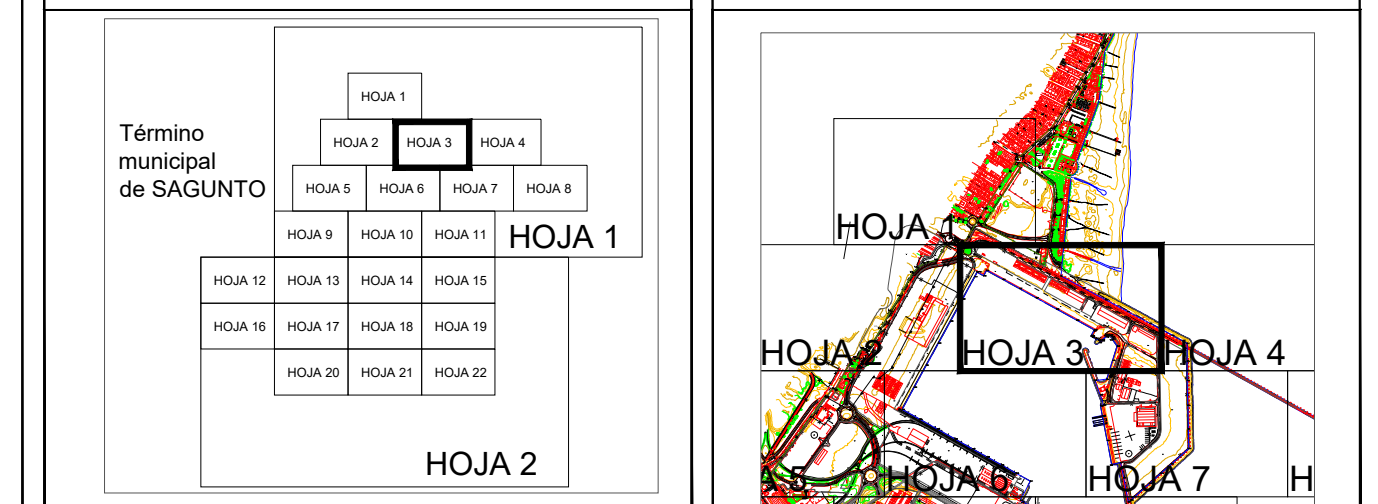
DIRECCIÓN GENERAL DE LA COSTA Y EL MAR  
Demarcación de Costas en Valencia

DESLINDE DEL DOMINIO PÚBLICO MARÍTIMO TERRESTRE  
TRAMO: ZONA PORTUARIA DEL T.M. DE SAGUNTO

TÉRMINO MUNICIPAL DE SAGUNTO

PLANO Nº 2	HOJA Nº 3 de 22	PLANO: POLIGONAL DE DESLINDE	REFERENCIA SERVICIO: DL-52-V	EXPEDIENTE OJUNA:
---------------	--------------------	---------------------------------	---------------------------------	-------------------

GRÁFICO DE DISTRIBUCIÓN DE HOJAS 1:5.000 GRÁFICO DE DISTRIBUCIÓN DE HOJAS 1:1.000

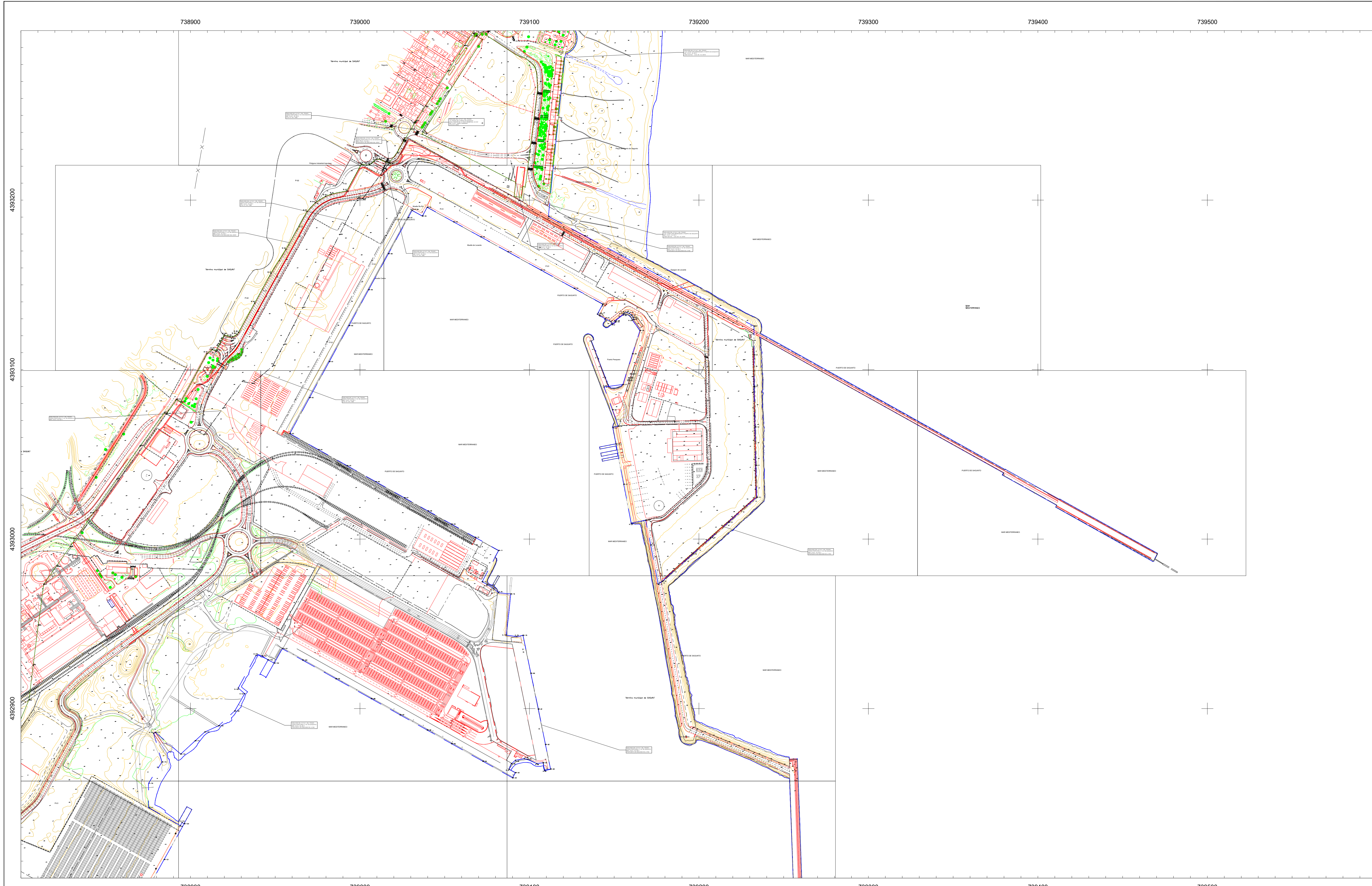


El Técnico Sup. del Servicio de Gestión del Dominio Público Fecha: Marzo de 2.023 La Jefa de Demarcación de Costas Resolución de 19/04/2022

Firma: Eugenio Jiménez Ferrer Firma: Concepción Icardo Fos

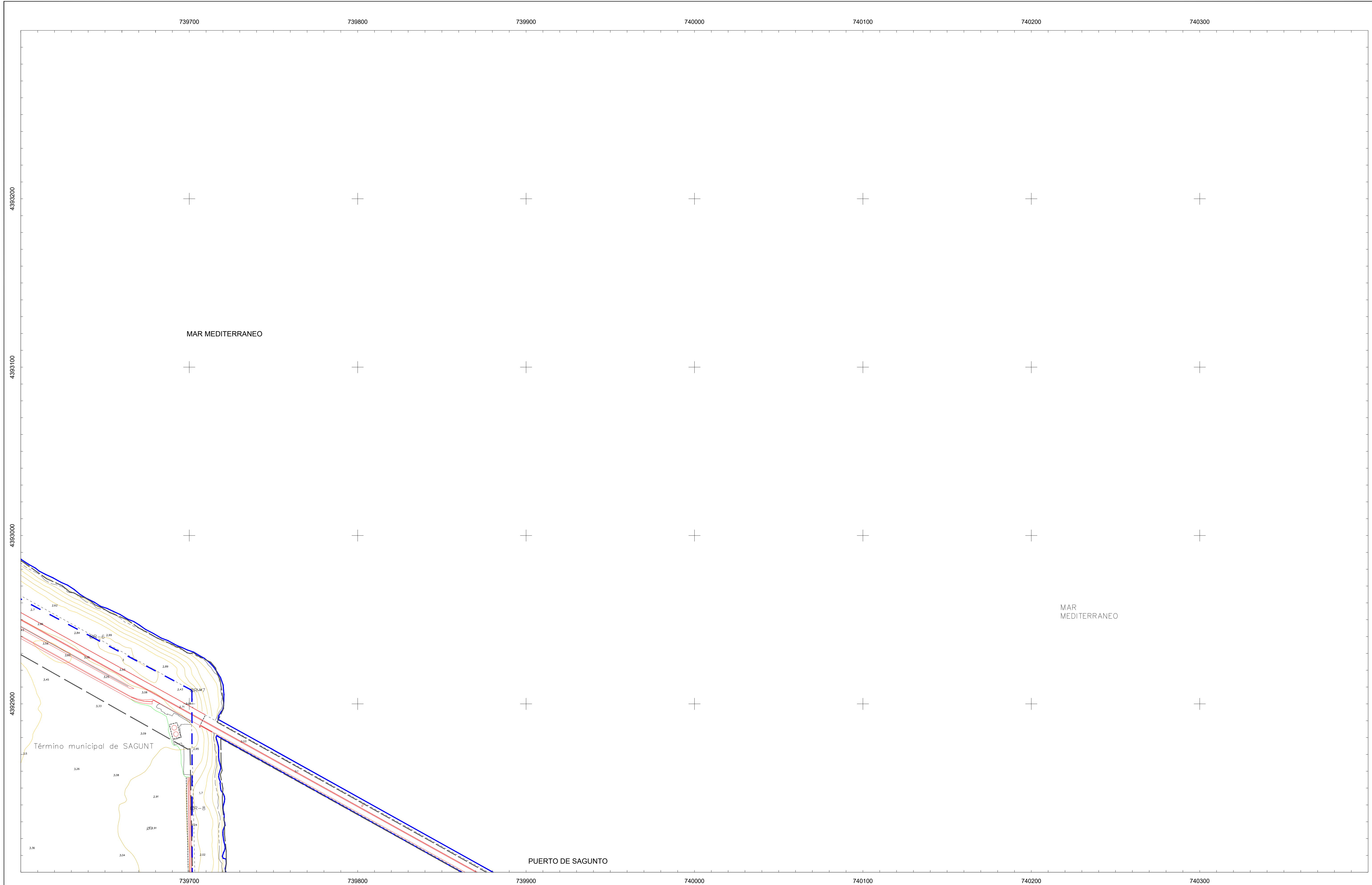
VERTICES POLIGONAL DEL DESLINDE VERTICES POLIGONAL DE LA RIBERA DEL MAR


Num	X	Y	Num	X	Y
<b>DL53_Sagunto</b>					
R-24	738209,924	4393263,709			
R-25	738200,997	4393175,855			
<b>DL52_Sagunto</b>					
R-1	738200,997	4393175,855			
R-2	738289,106	4393128,228			
R-3	738377,327	4393081,142			
R-4	738465,547	4393034,055			
R-5	738553,768	4392986,969			
R-28	738405,530	4392840,710			
R-29	738423,840	4392897,450			
R-30	738405,540	4392922,770			
R-31	738408,276	4392924,708			
R-32	738406,970	4392929,840			
R-33	738403,210	4392935,100			
R-34	738398,050	4392939,090			
R-35	738391,965	4392940,830			
R-36	738387,100	4392940,210			
R-37	738383,320	4392938,310			
R-38	738384,020	4392937,420			
R-39	738382,306	4392920,677			
R-40	738384,100	4392918,510			
R-41	738387,190	4392913,280			
R-42	738383,130	4392918,640			
R-43	738339,290	4392926,020			
R-44	738326,130	4392932,990			
R-45	738324,290	4392934,950			
R-46	738319,990	4392937,380			
R-47	738322,650	4392960,310			
R-48	738333,540	4392961,710			
R-49	738263,380	4393000,340			
R-50	738182,780	4393044,730			
R-51	738102,180	4393089,120			
R-52	738036,033	4393125,594			
R-53	738069,885	4393162,068			
R-54	738005,643	4393197,654			
R-55	738003,898	4393176,195			
R-56	738008,850	4393189,932			
R-57	738035,973	4393129,998			
R-58	738076,227	4393057,391			



<p><b>INFORMACIÓN CARTOGRÁFICA</b></p> <p>SISTEMA GEODÉSICO DE REFERENCIA: ETRS89 SISTEMA DE PROYECCIÓN CARTOGRÁFICA: U.T.M. - HURO 30 AEROTRANSULACIÓN REALIZADA EN 2009 ORIGEN DE ALTITUDES: NIVEL MEDIO DEL MAR EN ALCANTE COORDENADAS U.T.M. ETRS89 EN MARCO DE HOJA</p> <p>VUELO FOTOGRAFICO REALIZADO EN 2009 AEROTRANSULACIÓN REALIZADA EN 2009 APOYO DE CAMPO REALIZADO EN 2009 RESTITUCIÓN Y EDICIÓN REALIZADO EN 2016</p>	<p><b>SIGNOS CONVENCIONALES PARTICULARES</b></p> <p>— LINEA DE COTA 0 — POLIGONAL DEL DESLINDE DEL D.P.M.T. — LINEA DE RIBERA DEL MAR — LÍMITE SERVIDUMBRE DE TRÁNSITO — LÍMITE SERVIDUMBRE DE PROTECCIÓN</p> <p>--- LINEA DE DESLINDES ANTERIORES --- LÍMITE PARCELAS COLINDANTES --- LÍMITE DE SUELO URBANO --- LÍMITE DE TÉRMINO MUNICIPAL --- LÍMITE DE PROVINCIA</p> <p>NOTA: SI COINCIDE LA POLIGONAL DEL DESLINDE DE EP/MT CON LA LINEA DE R.M. SÓLO SE GRAFICA LA PRIMERA</p>	<p><b>OTROS SIGNOS</b></p> <p>Escarpado Muro/Alambrada/Valla Seto Edificación en ruinas Tendido eléctrico / Tendido telefónico</p> <p>Deslindes colindantes Límite servidumbre de tránsito colindante Límite servidumbre de protección colindante</p> <p>Punto NAP / Punto Nivelación Vertice REGENTE / ROI ERGNSS Vertice Topográfico Punto de Apoyo</p>	<p>ESCALA 1 / 1.000</p> <p>10 m 0 10 20 30 40 50 60 70 80 90 100 CURVAS DE NIVEL CON EQUIDISTANCIA 0,5M</p> <p>CONSULTOR</p>
---	---	---	--





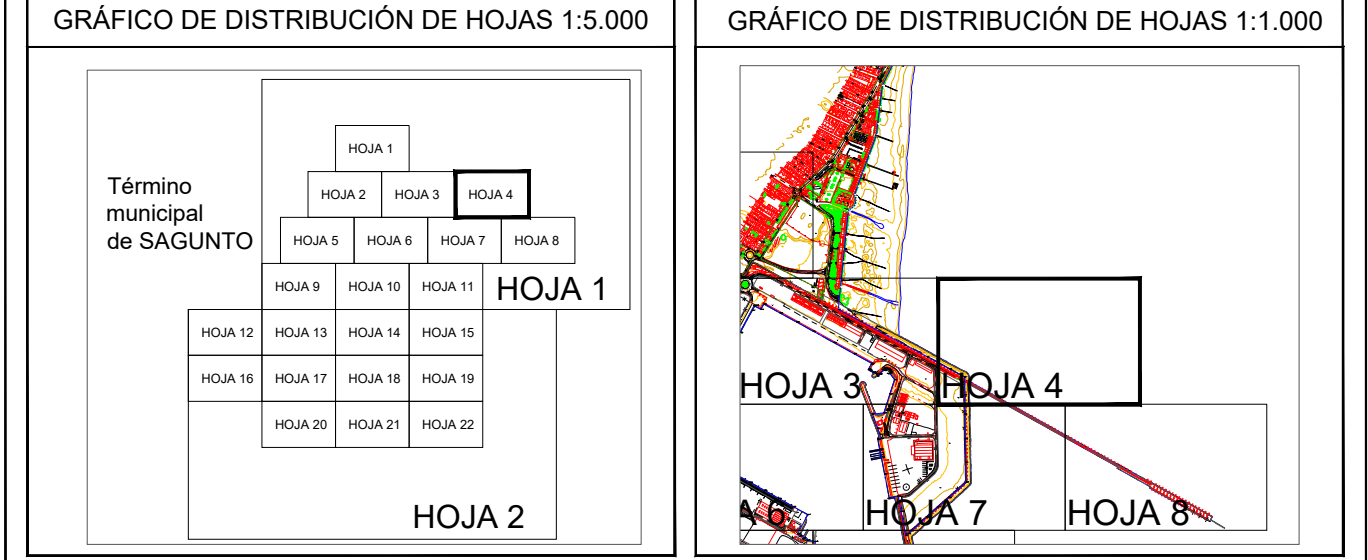

**MINISTERIO  
PARA LA TRANSICIÓN ECOLÓGICA  
Y EL RETO DEMOGRÁFICO**

**DIRECCIÓN GENERAL DE LA COSTA Y EL MAR**  
 Demarcación de Costas en Valencia

DESLINDE DEL DOMINIO PÚBLICO MARÍTIMO TERRESTRE  
 TRAMO: ZONA PORTUARIA DEL T.M. DE SAGUNTO

**TÉRMINO MUNICIPAL DE SAGUNTO**

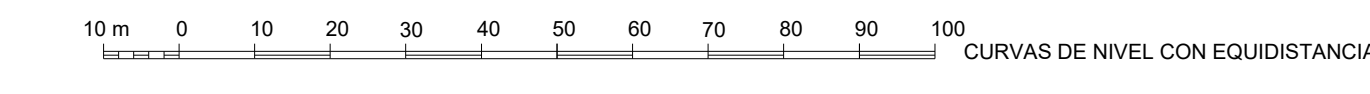
PLANO Nº 2	HOJA Nº 4 de 22	PLANO: POLIGONAL DE DESLINDE	REFERENCIA SERVICIO: DL-52-V	EXPEDIENTE OJUNA:
---------------	--------------------	---------------------------------	---------------------------------	-------------------



El Técnico Sup. del Servicio de Gestión del Dominio Público      Fecha: Marzo de 2.023      La Jefa de Demarcación de Costas  
 Resolución de 19/04/2022

Firma: Eugenio Jiménez Ferrer      Firma: Concepción Icardo Fos

VERTICES POLIGONAL DEL DESLINDE			VERTICES POLIGONAL DE LA RIBERA DEL MAR		
Num	X	Y	Num	X	Y
<b>DL52_Sagunto</b>					
R-6	739641,989	4392939,883			
R-7	739701,620	4392908,055			
R-8	739701,739	4392838,055			

<b>INFORMACIÓN CARTOGRÁFICA</b> SISTEMA GEODÉSICO DE REFERENCIA: ETRS89 SISTEMA DE PROYECCIÓN CARTOGRÁFICA: U.T.M. - HURO 30 ORIGEN DE ALTITUDES: NIVEL MEDIO DEL MAR EN ALICANTE COORDENADAS U.T.M. ETRS89 EN MARCO DE HOJA VUELO FOTOGRAMÉTRICO REALIZADO EN 2009 AEROTRIANGULACIÓN REALIZADA EN 2009 APOYO DE CAMPO REALIZADO EN 2009 RESTITUCIÓN Y EDICIÓN REALIZADO EN 2016	<b>SIGNOS CONVENCIONALES PARTICULARES</b> --- LÍNEA DE COTA 0 --- POLIGONAL DEL DESLINDE DEL D.P.M.T. --- LÍNEA DE RIBERA DEL MAR ..... LÍMITE SERVICIUMBRE DE TRÁNSITO +++ LÍMITE SERVICIUMBRE DE PROTECCIÓN --- LÍNEA DE DESLINDES ANTERIORES --- LÍMITE PARCELAS COLINDANTES --- LÍMITE DE SUELO URBANO --- LÍMITE DE TÉRMINO MUNICIPAL --- LÍMITE DE PROVINCIA M33 VERTICES DE DESLINDE R63 VERTICES DE RIBERA DE MAR R64 VERTICES DE OTROS DESLINDES R65 VERTICE DE DESLINDE INICIO/FINAL TRAMO T1 TERRENOS INNESICARIOS	<b>OTROS SIGNOS</b> --- Deslindes colindantes ..... Límite servidumbre de tránsito colindante +++ Límite servidumbre de protección colindante Escarpado Muro/Alambrada/Valla Seto Edificación en ruinas Tendido eléctrico / Tendido telefónico ● Punto NAP / Punto Nivelación ▲ Vértice REGENTE / ROI ERGNSS ▲ Vértice Topográfico + Punto de Apoyo	ESCALA 1 / 1.000  CURVAS DE NIVEL CON EQUIDISTANCIA 0,5M CONSULTOR
--	--	---	--





MINISTERIO  
PARA LA TRANSICIÓN ECOLÓGICA  
Y EL RETO DEMOGRÁFICO

DIRECCIÓN GENERAL DE LA COSTA Y EL MAR  
Demarcación de Costas en Valencia

DESLINDE DEL DOMINIO PÚBLICO MARÍTIMO TERRESTRE  
TRAMO: ZONA PORTUARIA DEL T.M. DE SAGUNTO

TÉRMINO MUNICIPAL DE SAGUNTO

PLANO Nº 2	HOJA Nº 5 de 22	PLANO: POLIGONAL DE DESLINDE	REFERENCIA SERVICIO: DL-52-V	EXPEDIENTE OJNA:
---------------	--------------------	---------------------------------	---------------------------------	------------------

GRÁFICO DE DISTRIBUCIÓN DE HOJAS 1:5.000

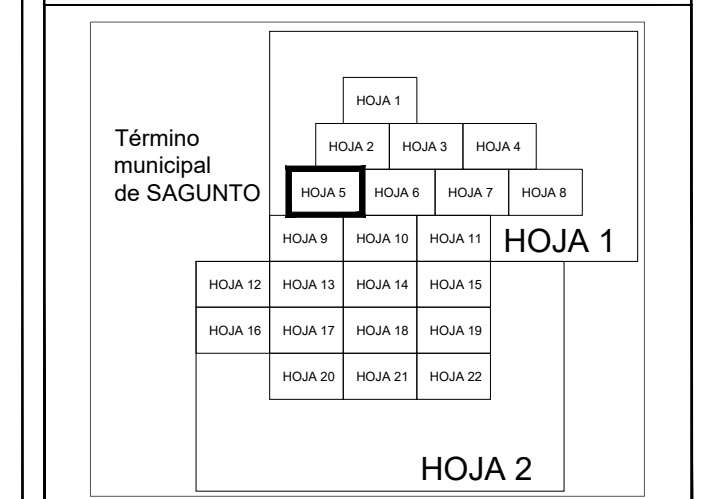
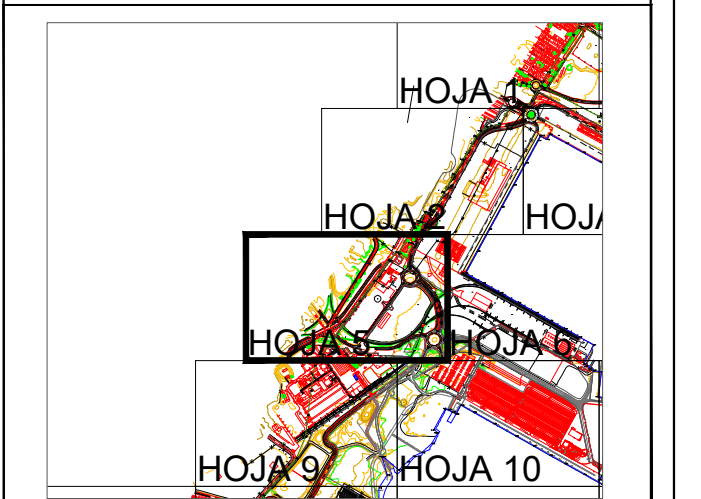


GRÁFICO DE DISTRIBUCIÓN DE HOJAS 1:1.000



El Técnico Sup. del Servicio de Gestión del Dominio Público  
Fecha: Marzo de 2.023  
La Jefa de Demarcación de Costas  
Resolución de 19/04/2022

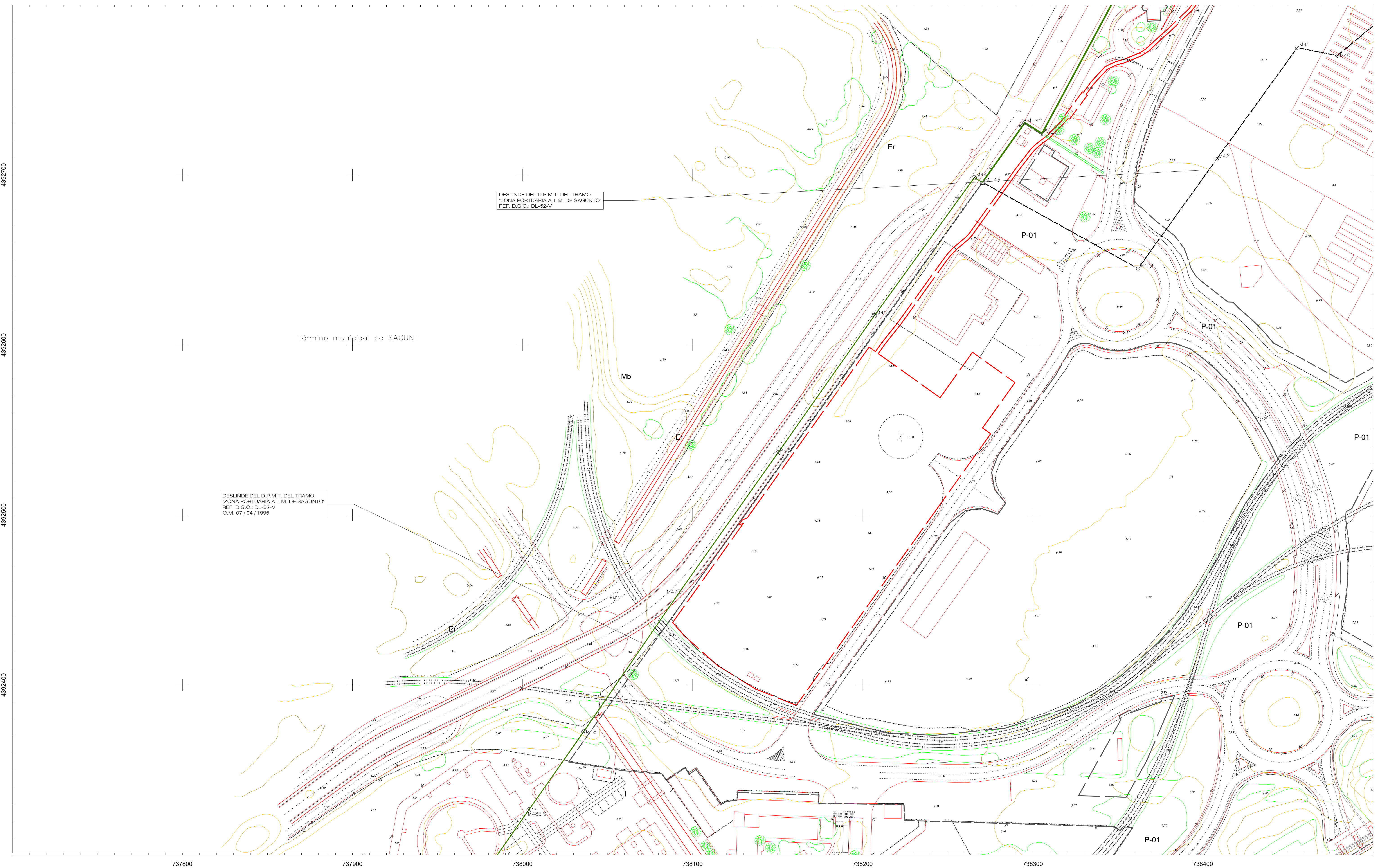
Firma: Eugenio Jiménez Ferrer  
Firma: Concepción Icardo Fos

VERTICES POLIGONAL DEL DESLINDE VERTICES POLIGONAL DE LA RIBERA DEL MAR

Num	X	Y	Num	X	Y
<b>DL52_Sagunto</b>					
M41	738305,245	4392722,933			
M42	738295,172	4392729,291			
M43	738270,201	4392994,307			
M44	738265,455	4392895,941			
M45	738206,704	4392615,809			
M46	738150,025	4392535,164			
M47	738092,446	4392453,673			
M48	738035,860	4392371,248			
M48BIS	738003,663	4392325,283			


DESLINDE DEL D.P.M.T. DEL TRAMO:  
'ZONA PORTUARIA A T.M. DE SAGUNTO'  
REF. D.G.C. DL-52-V

DESLINDE DEL D.P.M.T. DEL TRAMO:  
'ZONA PORTUARIA A T.M. DE SAGUNTO'  
REF. D.G.C. DL-52-V  
O.M. 07 / 04 / 1995



<p><b>INFORMACIÓN CARTOGRÁFICA</b></p> <p>SISTEMA GEODÉSICO DE REFERENCIA: ETRS89 SISTEMA DE PROYECCIÓN CARTOGRÁFICA: U.T.M. - HURO 30 ORIGEN DE ALTITUDES: NIVEL MEDIO DEL MAR EN ALICANTE COORDENADAS U.T.M. ETRS89 EN MARCO DE HOJA</p> <p>VUELO FOTOGRAMÉTRICO REALIZADO EN 2009 AEROTRANGULACIÓN REALIZADA EN 2009 APOYO DE CAMPO REALIZADO EN 2009 RESTITUCIÓN Y EDICIÓN REALIZADO EN 2016</p>	<p><b>SIGNOS CONVENCIONALES PARTICULARES</b></p> <p>— LINEA DE COTA 0 — POLIGONAL DEL DESLINDE DEL D.P.M.T. — LINEA DE RIBERA DEL MAR — LÍMITE SERVICIUMBRE DE TRANSITO — LÍMITE SERVICIUMBRE DE PROTECCIÓN</p> <p>--- LINEA DE DESLINDES ANTERIORES --- LÍMITE PARCELAS COLINDANTES --- LÍMITE DE SUELO URBANO --- LÍMITE DE TÉRMINO MUNICIPAL --- LÍMITE DE PROVINCIA</p> <p>NOTA: SI COINCIDE LA POLIGONAL DEL DESLINDE DE DPMT CON LA LINEA DE R.M. SÓLO SE GRAFICA LA PRIMERA</p>	<p><b>OTROS SIGNOS</b></p> <p>Escarpado Muro/Alambrada/Valla Seto Edificación en ruinas Tendido eléctrico/ Tendido telefónico</p> <p>Deslindes colindantes Límite servidumbre de tránsito colindante Límite servidumbre de protección colindante</p> <p>Vertices de deslinde Vertices de ribera de mar Vertices de otros deslindes Vertice de deslinde incofinal tramo Terrenos innecesarios</p> <p>Punto NAP / Punto Nivelación Vertice REGENTE / ROV ERGNSS Vertice Topográfico Punto de Apoyo</p>	<p>ESCALA 1 / 1.000</p> <p>10 m 0 10 20 30 40 50 60 70 80 90 100 CURVAS DE NIVEL CON EQUIDISTANCIA 0,5M</p> <p>CONSULTOR</p>
--	--	--	--





MINISTERIO  
PARA LA TRANSICIÓN ECOLÓGICA  
Y EL RETO DEMOGRÁFICO

DIRECCIÓN GENERAL DE LA COSTA Y EL MAR  
Demarcación de Costas en Valencia

DESLINDE DEL DOMINIO PÚBLICO MARÍTIMO TERRESTRE  
TRAMO: ZONA PORTUARIA DEL T.M. DE SAGUNTO

TÉRMINO MUNICIPAL DE SAGUNTO

PLANO Nº 2	HOJA Nº 6 de 22	PLANO: POLIGONAL DE DESLINDE	REFERENCIA SERVICIO: DL-52-V	EXPEDIENTE OLNA:
---------------	--------------------	---------------------------------	---------------------------------	------------------

GRÁFICO DE DISTRIBUCIÓN DE HOJAS 1:5.000

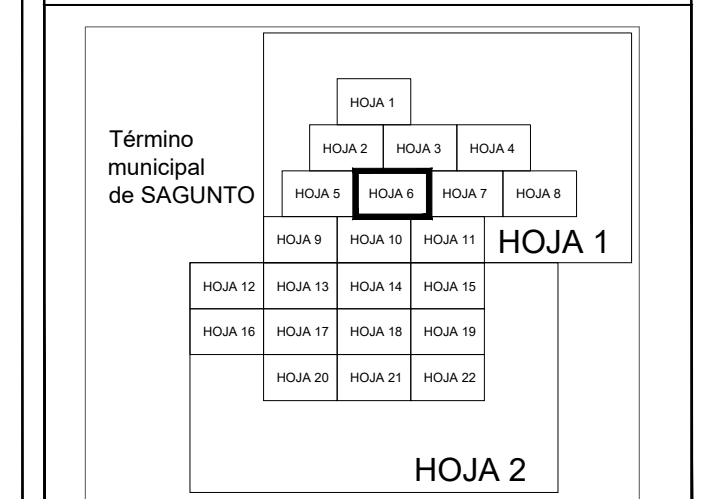
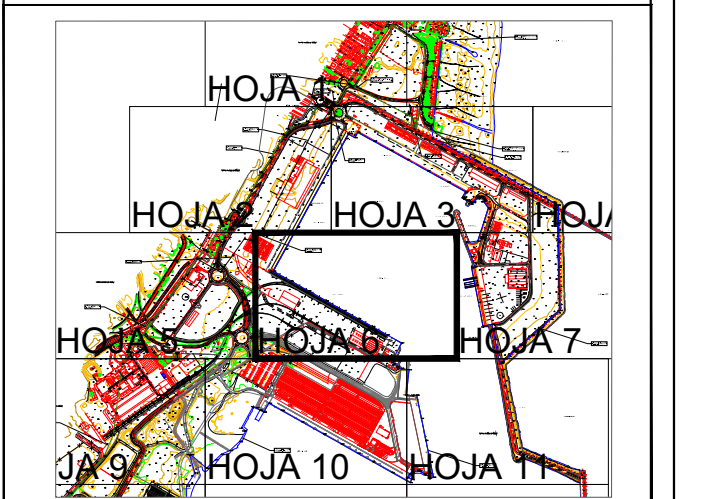


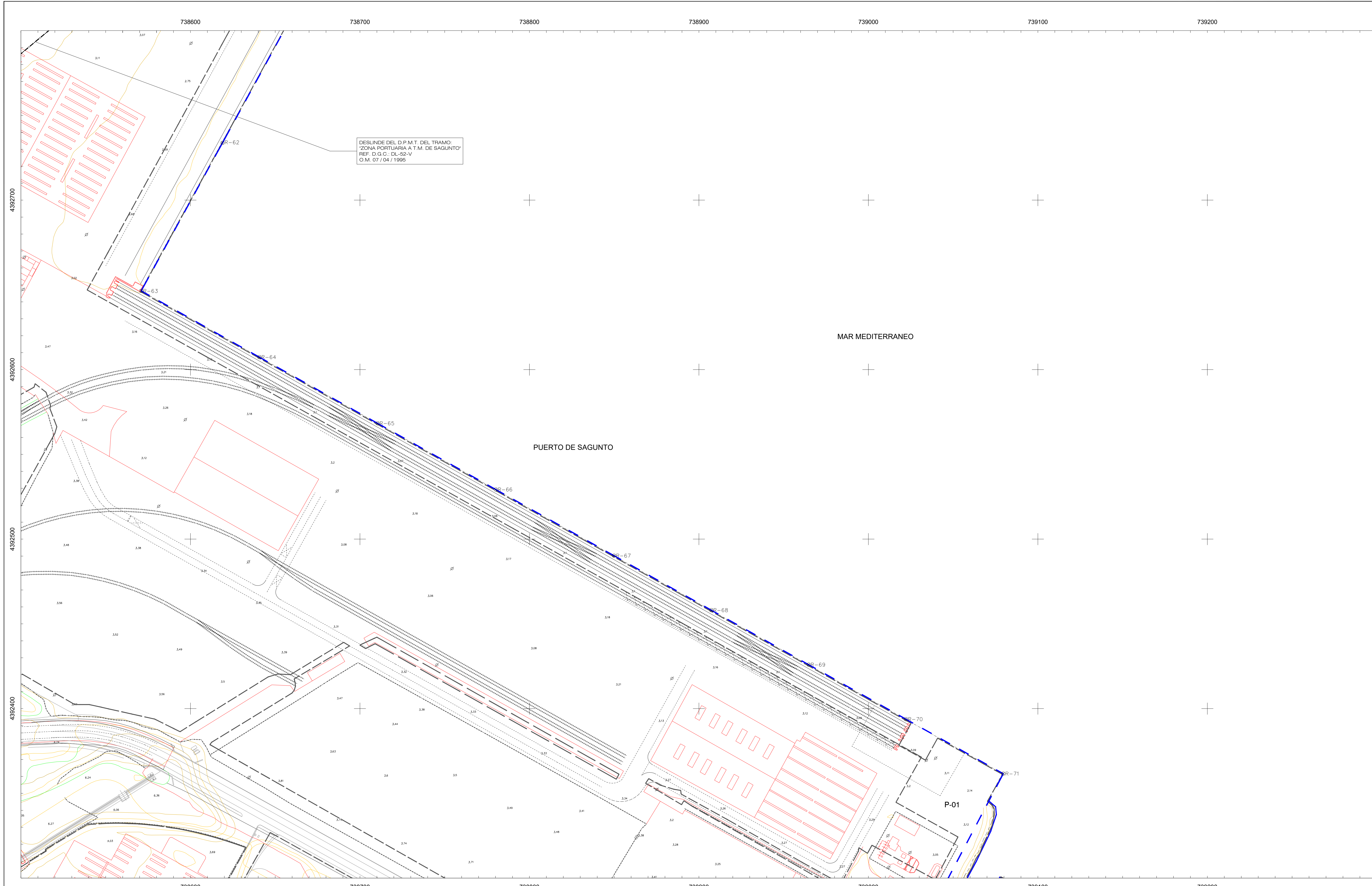
GRÁFICO DE DISTRIBUCIÓN DE HOJAS 1:1.000



El Técnico Sup. del Servicio de Gestión del Dominio Público  
Fecha: Marzo de 2.023  
La Jefa de Demarcación de Costas  
Resolución de 19/04/2022

Firma: Eugenio Jiménez Ferrer


Firma: Concepción Icardo Fos



VERTICES POLIGONAL DEL DESLINDE			VERTICES POLIGONAL DE LA RIBERA DEL MAR		
Num	X	Y	Num	X	Y
<b>DL52_Sagunto</b>					
R-62	738616,913	4392733,713			
R-63	738570,976	4392646,418			
R-64	738640,683	4392607,335			
R-65	738710,427	4392568,296			
R-66	738780,170	4392529,256			
R-67	738849,913	4392490,217			
R-68	738907,327	4392458,064			
R-69	738964,740	4392425,911			
R-70	739022,153	4392393,759			
R-71	739079,566	4392361,606			

<p><b>INFORMACIÓN CARTOGRÁFICA</b></p> <p>SISTEMA GEODÉSICO DE REFERENCIA: ETRS89 SISTEMA DE PROYECCIÓN CARTOGRÁFICA: U.T.M. - HURO 30 ORIGEN DE ALTITUDES: NIVEL MEDIO DEL MAR EN ALICANTE COORDENADAS U.T.M. ETRS89 EN MARCO DE HOJA</p> <p>VUELO FOTOGRAMÉTRICO REALIZADO EN 2009 AEROTRIANGULACIÓN REALIZADA EN 2009 APOYO DE CAMPO REALIZADO EN 2009 RESTITUCIÓN Y EDICIÓN REALIZADO EN 2016</p>	<p><b>SIGNOS CONVENCIONALES PARTICULARES</b></p> <p>— LINEA DE COTA 0 — POLIGONAL DEL DESLINDE DEL D.P.M.T. — LINEA DE RIBERA DEL MAR - - - - - LÍMITE DE SERVIDUMBRE DE TRANSTO + + + + + LÍMITE DE SERVIDUMBRE DE PROTECCIÓN</p> <p>— LINEA DE DESLINDES ANTERIORES — LÍMITE PARCELAS COLINDANTES — LÍMITE DE SUELO URBANO - - - - - LÍMITE DE TÉRMINO MUNICIPAL - - - - - LÍMITE DE PROVINCIA</p> <p>○ VERTICES DE DESLINDE ○ VERTICES DE RIBERA DE MAR ○ VERTICES DE OTROS DESLINDES ○ VERTICE DE DESLINDE INICIFINAL TRAMO</p> <p>■ TERRENOS INNESICARIOS</p> <p>NOTA: SI COINCIDE LA POLIGONAL DEL DESLINDE DE EPMT CON LA LINEA DE R.M. SÓLO SE GRAFICA LA PRIMERA</p>	<p><b>OTROS SIGNOS</b></p> <p>Escarpado Muro/Alambrada/Valla Seto Edificación en ruinas Tendido eléctrico / Tendido telefónico</p> <p>Deslindes colindantes Límite servidumbre de tránsito colindante Límite servidumbre de protección colindante</p> <p>Punto NAP / Punto Nivelación Vertice REGENTE / ROV ERGNSS Vertice Topográfico Punto de Apoyo</p>	<p>ESCALA 1 / 1.000</p> <p>10 m 0 10 20 30 40 50 60 70 80 90 100</p> <p>CURVAS DE NIVEL CON EQUIDISTANCIA 0,5M</p> <p>CONSULTOR</p>
---	---	---	---





MINISTERIO  
PARA LA TRANSICIÓN ECOLÓGICA  
Y EL RETO DEMOGRÁFICO

DIRECCIÓN GENERAL DE LA COSTA Y EL MAR  
Demarcación de Costas en Valencia

DESLINDE DEL DOMINIO PÚBLICO MARÍTIMO TERRESTRE  
TRAMO: ZONA PORTUARIA DEL T.M. DE SAGUNTO

TÉRMINO MUNICIPAL DE SAGUNTO

PLANO Nº 2	HOJA Nº 7 de 22	PLANO: POLIGONAL DE DESLINDE	REFERENCIA SERVICIO DL-52-V	EXPEDIENTE OLNA:
---------------	--------------------	---------------------------------	--------------------------------	------------------

GRÁFICO DE DISTRIBUCIÓN DE HOJAS 1:5.000

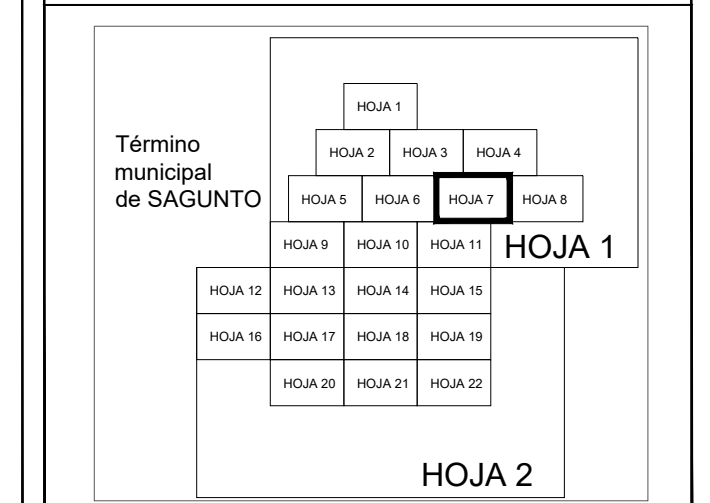
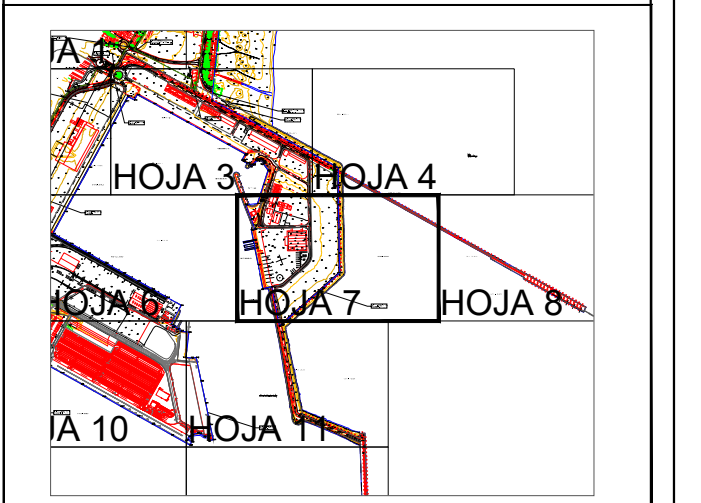


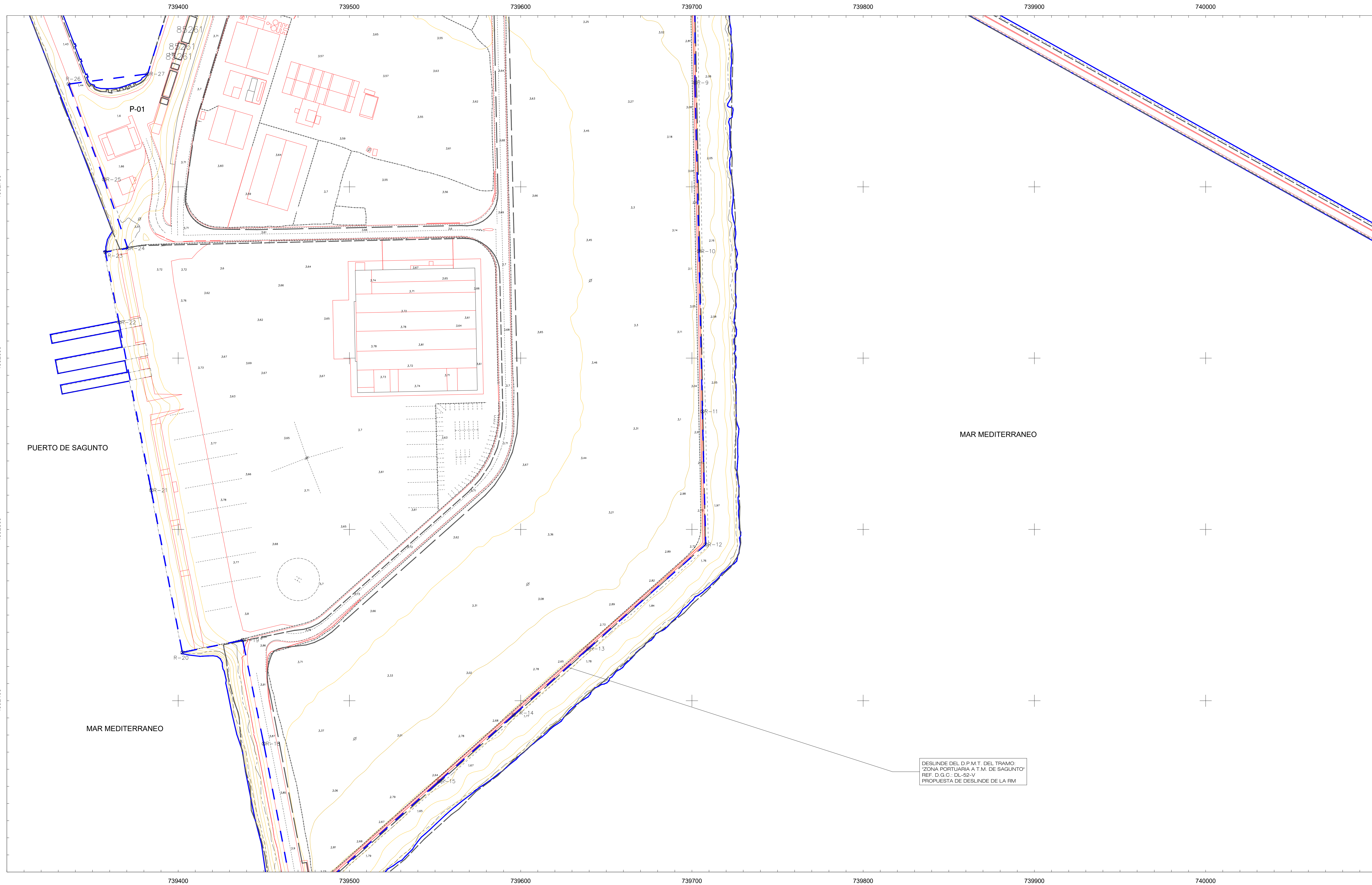
GRÁFICO DE DISTRIBUCIÓN DE HOJAS 1:1.000



El Técnico Sup. del Servicio de Gestión del Dominio Público  
Firma: Eugenio Jiménez Ferrer

Fecha: Marzo de 2.023

La Jefa de Demarcación de Costas  
Resolución de 19/04/2022  
Firma: Concepción Icardo Fos



**INFORMACIÓN CARTOGRÁFICA**

SISTEMA GEODÉSICO DE REFERENCIA: ETRS89	VUELO FOTOGRAMÉTRICO REALIZADO EN 2009
SISTEMA DE PROYECCIÓN CARTOGRÁFICA: U.T.M. - HURO 30	AEROTRANSILUACIÓN REALIZADA EN 2009
ORIGEN DE ALTITUDES: NIVEL MEDIO DEL MAR EN ALCANTE	APOYO DE CAMPO REALIZADO EN 2009
COORDENADAS U.T.M. ETRS89 EN MARCO DE HOJA	RESTITUCIÓN Y EDICIÓN REALIZADO EN 2016

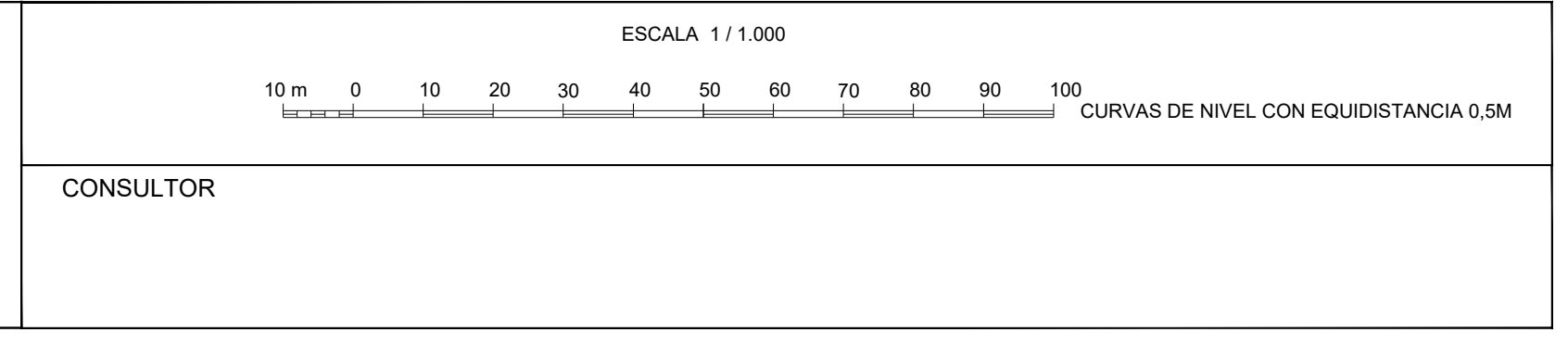
**SIGNOS CONVENCIONALES PARTICULARES**

— LINEA DE COTA 0	--- LINEA DE DESLINDES ANTERIORES	○ VERTICES DE DESLINDE
--- POLIGONAL DEL DESLINDE DEL D.P.M.T.	--- LIMITE PARCELAS COLINDANTES	△ VERTICES DE RIBERA DE MAR
--- LINEA DE RIBERA DEL MAR	--- LIMITE DE SUELO URBANO	○ VERTICES DE OTROS DESLINDES
--- LIMITE SERVIDUMBRE DE TRANSMITO	--- LIMITE DE TÉRMINO MUNICIPAL	○ VERTICE DE DESLINDE INICOFINAL TRAMO
--- LIMITE SERVIDUMBRE DE PROTECCIÓN	--- LIMITE DE PROVINCIA	■ TERRENOS INNESARIOS

NOTA: SI COINCIDE LA POLIGONAL DEL DESLINDE DE EP.M.T. CON LA LINEA DE R.M. SOLO SE GRAFIA LA PRIMERA

**OTROS SIGNOS**

Escarpado	Muro/Alambrada/Valla	Selo	Edificación en ruinas	Tendido eléctrico / Tendido telefónico
Deslindes colindantes	Límite servidumbre de tránsito colindante	Límite servidumbre de protección colindante	Punto NAP / Punto Nivelación	Vertice REGENTE / ROI ERGNSS
			Vertice Topografico	Punto de Apoyo



**VERTICES POLIGONAL DEL DESLINDE**

Num	X	Y
R_9	739701.820	4392760.822
R_10	739704.140	4392662.403
R_11	739706.121	4392568.850
R_12	739708.102	4392461.219
R_13	739639.470	4392430.390
R_14	739695.945	4392361.700
R_15	739652.420	4392353.010
R_16	739449.992	4392374.921
R_19	739437.711	4392435.349
R_20	739402.474	4392428.224
R_21	739384.314	4392522.875
R_22	739365.520	4392620.870
R_23	739357.559	4392661.830
R_24	739370.640	4392664.110
R_25	739356.760	4392704.290
R_26	739336.050	4392759.963
R_27	739382.230	4392765.500

**VERTICES POLIGONAL DE LA RIBERA DEL MAR**


**DL52\_SAGUNTO**

Num	X	Y
R_9	739701.820	4392760.822
R_10	739704.140	4392662.403
R_11	739706.121	4392568.850
R_12	739708.102	4392461.219
R_13	739639.470	4392430.390
R_14	739695.945	4392361.700
R_15	739652.420	4392353.010
R_16	739449.992	4392374.921
R_19	739437.711	4392435.349
R_20	739402.474	4392428.224
R_21	739384.314	4392522.875
R_22	739365.520	4392620.870
R_23	739357.559	4392661.830
R_24	739370.640	4392664.110
R_25	739356.760	4392704.290
R_26	739336.050	4392759.963
R_27	739382.230	4392765.500









MINISTERIO  
PARA LA TRANSICIÓN ECOLÓGICA  
Y EL RETO DEMOGRÁFICO

DIRECCIÓN GENERAL DE LA COSTA Y EL MAR  
Demarcación de Costas en Valencia

DESLINDE DEL DOMINIO PÚBLICO MARÍTIMO TERRESTRE  
TRAMO: ZONA PORTUARIA DEL T.M. DE SAGUNTO

TÉRMINO MUNICIPAL DE SAGUNTO

PLANO Nº 2	HOJA Nº 9 de 22	PLANO: POLIGONAL DE DESLINDE	REFERENCIA SERVICIO: DL-52-V	EXPEDIENTE OJUNA:
---------------	--------------------	---------------------------------	---------------------------------	-------------------

GRÁFICO DE DISTRIBUCIÓN DE HOJAS 1:5.000

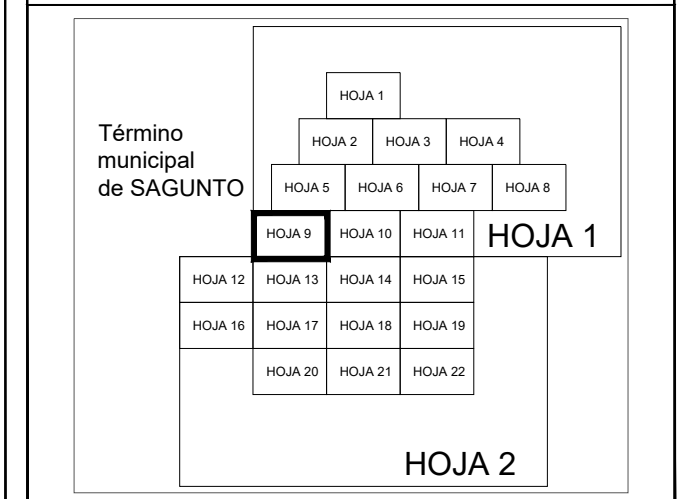
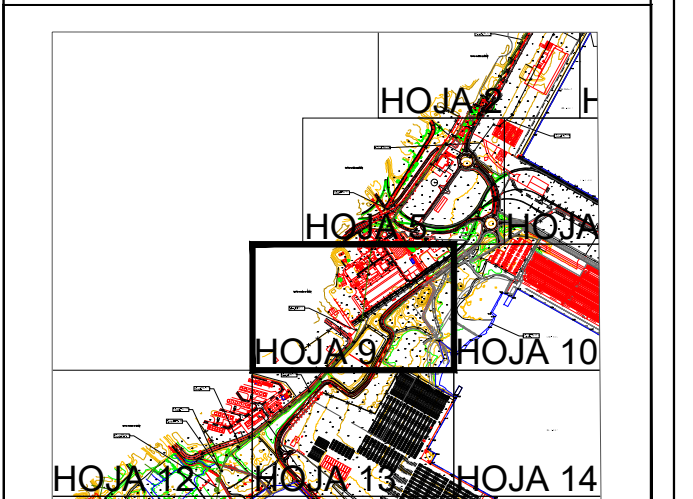


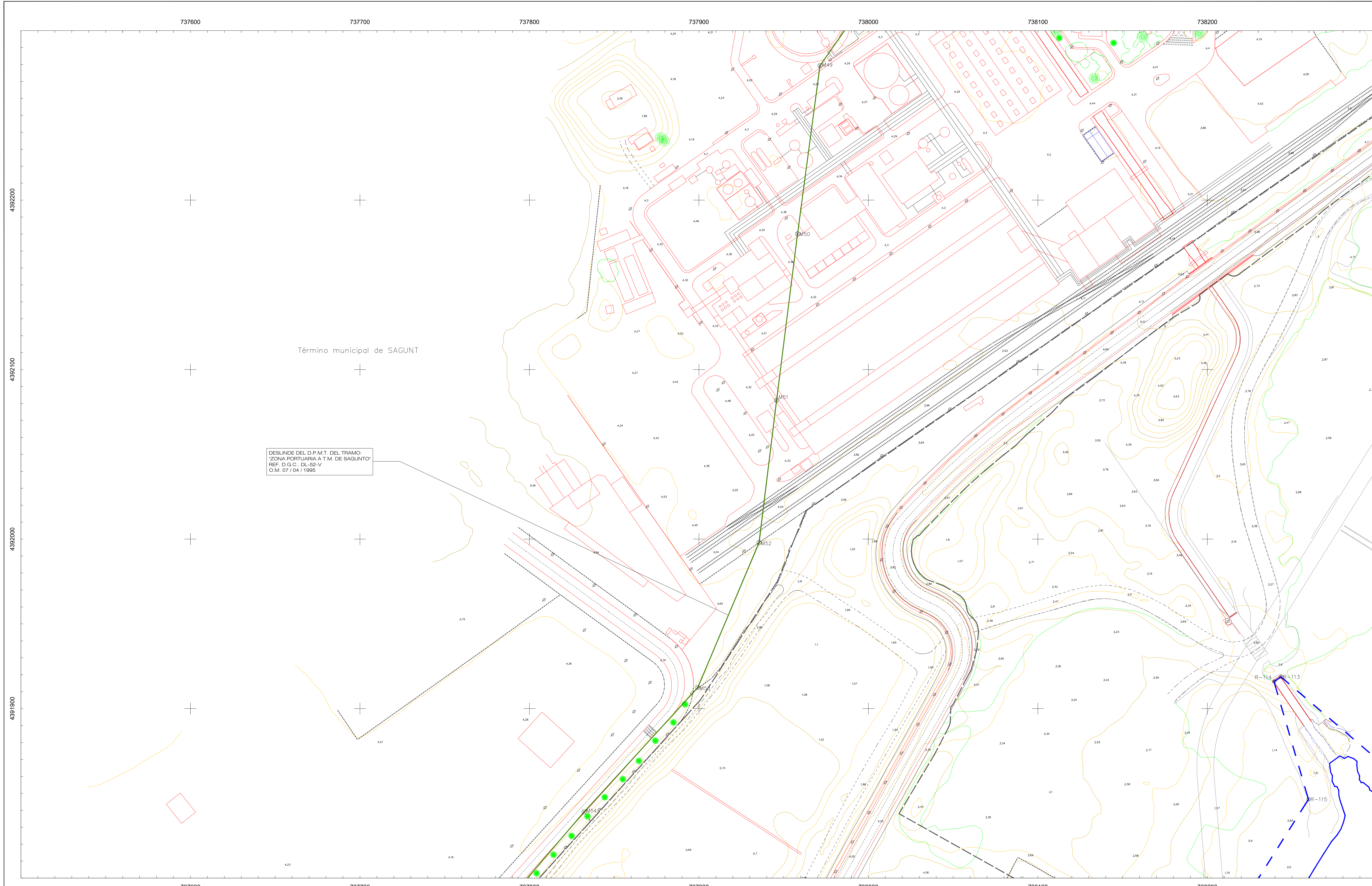
GRÁFICO DE DISTRIBUCIÓN DE HOJAS 1:1.000



El Técnico Sup. del Servicio de Gestión del Dominio Público  
Firma: Eugenio Jiménez Ferrer

Fecha: Marzo de 2.023

La Jefa de Demarcación de Costas  
Resolución de 19/04/2022  
Firma: Concepción Icardo Fos




DESLINDE DEL D.P.M.T. DEL TRAMO:  
"ZONA PORTUARIA A T.M. DE SAGUNTO"  
REF. D.G.C. DL-52-V  
O.M. 07/04/1995

Término municipal de SAGUNTO

<p><b>INFORMACIÓN CARTOGRÁFICA</b></p> <p>SISTEMA GEODÉSICO DE REFERENCIA: ETRS89 SISTEMA DE PROYECCIÓN CARTOGRÁFICA: U.T.M. - HURO 30 ORIGEN DE ALTITUDES: NIVEL MEDIO DEL MAR EN ALCANTE COORDENADAS U.T.M. ETRS89 EN MARCO DE HOJA</p> <p>VUELO FOTOGRAMÉTRICO REALIZADO EN 2009 AEROTRANGULACIÓN REALIZADA EN 2009 APOYO DE CAMPO REALIZADO EN 2009 RESTITUCIÓN Y EDICIÓN REALIZADO EN 2016</p>		<p><b>SIGNOS CONVENCIONALES PARTICULARES</b></p> <p>— LINEA DE COTA 0 — POLIGONAL DEL DESLINDE DEL D.P.M.T. — LINEA DE RIBERA DEL MAR — LIMITE SERVIDUMBRE DE TRANSITO — LIMITE SERVIDUMBRE DE PROTECCIÓN</p> <p>— LINEA DE DESLINDES ANTERIORES — LIMITE PARCELAS COLINDANTES — LIMITE DE SUELO URBANO — LIMITE DE TÉRMINO MUNICIPAL — LIMITE DE PROVINCIA</p> <p>● VERTICES DE DESLINDE ● VERTICES DE RIBERA DEL MAR ● VERTICES DE OTROS DESLINDES ● VERTICE DE DESLINDE INICIAL/FINAL TRAMO ■ TERRENOS INNESCARIOS</p> <p>NOTA: SI COINCIDE LA POLIGONAL DEL DESLINDE DE EPMT CON LA LINEA DE R.M. SOLO SE GRAFICA LA PRIMERA</p>		<p><b>OTROS SIGNOS</b></p> <p>Escarpado Muro/Alambrado/Valla Sello Edificación en ruinas Tendido eléctrico / Tendido telefónico</p> <p>● Punto NAP / Punto Nivelación ▲ Verso REGENTE / ROV ERGNSS ▲ Vértice Topográfico + Punto de Apoyo</p>		<p>ESCALA 1 / 1.000</p> <p>10 m 0 10 20 30 40 50 60 70 80 90 100 CURVAS DE NIVEL CON EQUIDISTANCIA 0,5M</p> <p>CONSULTOR</p>	
---	--	--	--	---	--	--	--

VERTICES POLIGONAL DEL DESLINDE			VERTICES POLIGONAL DE LA RIBERA DEL MAR		
Num	X	Y	Num	X	Y
<b>DL52_SAGUNTO</b>					
M49	737971,466	4392279,318	R-113	738243,450	4391918,700
M50	737958,214	4392180,068	R-114	738239,330	4391915,890
M51	737945,851	4392081,954	R-115	738259,620	4391946,470
M52	737935,500	4391997,889			
M53	737899,313	4391912,359			
M54	737832,327	4391839,068			





MINISTERIO  
PARA LA TRANSICIÓN ECOLÓGICA  
Y EL RETO DEMOGRÁFICO

DIRECCIÓN GENERAL DE LA COSTA Y EL MAR  
Demarcación de Costas en Valencia

DESLINDE DEL DOMINIO PÚBLICO MARÍTIMO TERRESTRE  
TRAMO: ZONA PORTUARIA DEL T.M. DE SAGUNTO

TÉRMINO MUNICIPAL DE SAGUNTO

PLANO Nº 2	HOJA Nº 10 de 22	PLANO: POLIGONAL DE DESLINDE	REFERENCIA SERVICIO: DL-52-V	EXPEDIENTE OJUNA:
---------------	---------------------	---------------------------------	---------------------------------	-------------------

GRÁFICO DE DISTRIBUCIÓN DE HOJAS 1:5.000

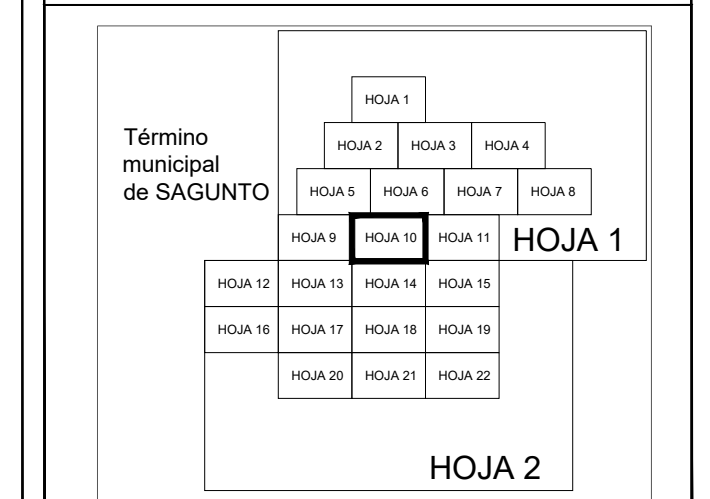
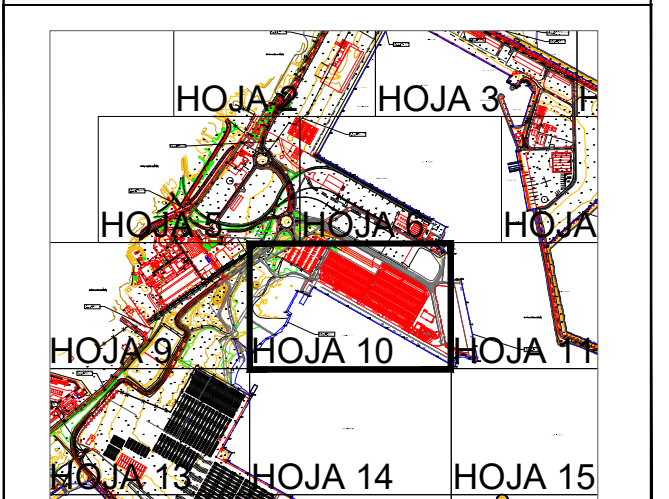


GRÁFICO DE DISTRIBUCIÓN DE HOJAS 1:1.000



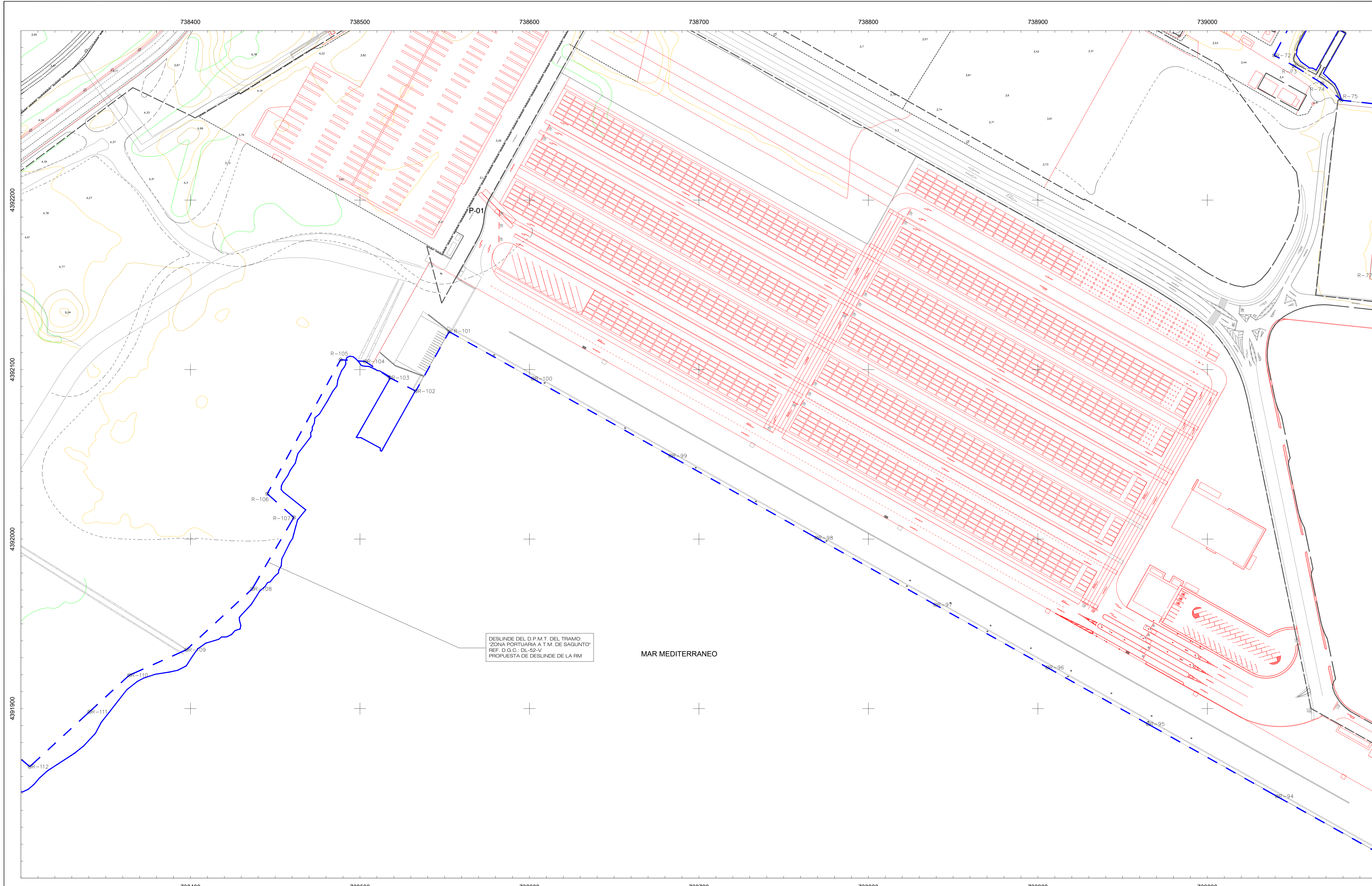
El Técnico Sup. del Servicio de Gestión del Dominio Público  
Fecha: Marzo de 2.023  
La Jefa de Demarcación de Costas  
Resolución de 19/04/2022

Firma: Eugenio Jiménez Ferrer

Firma: Concepción Icardo Fos

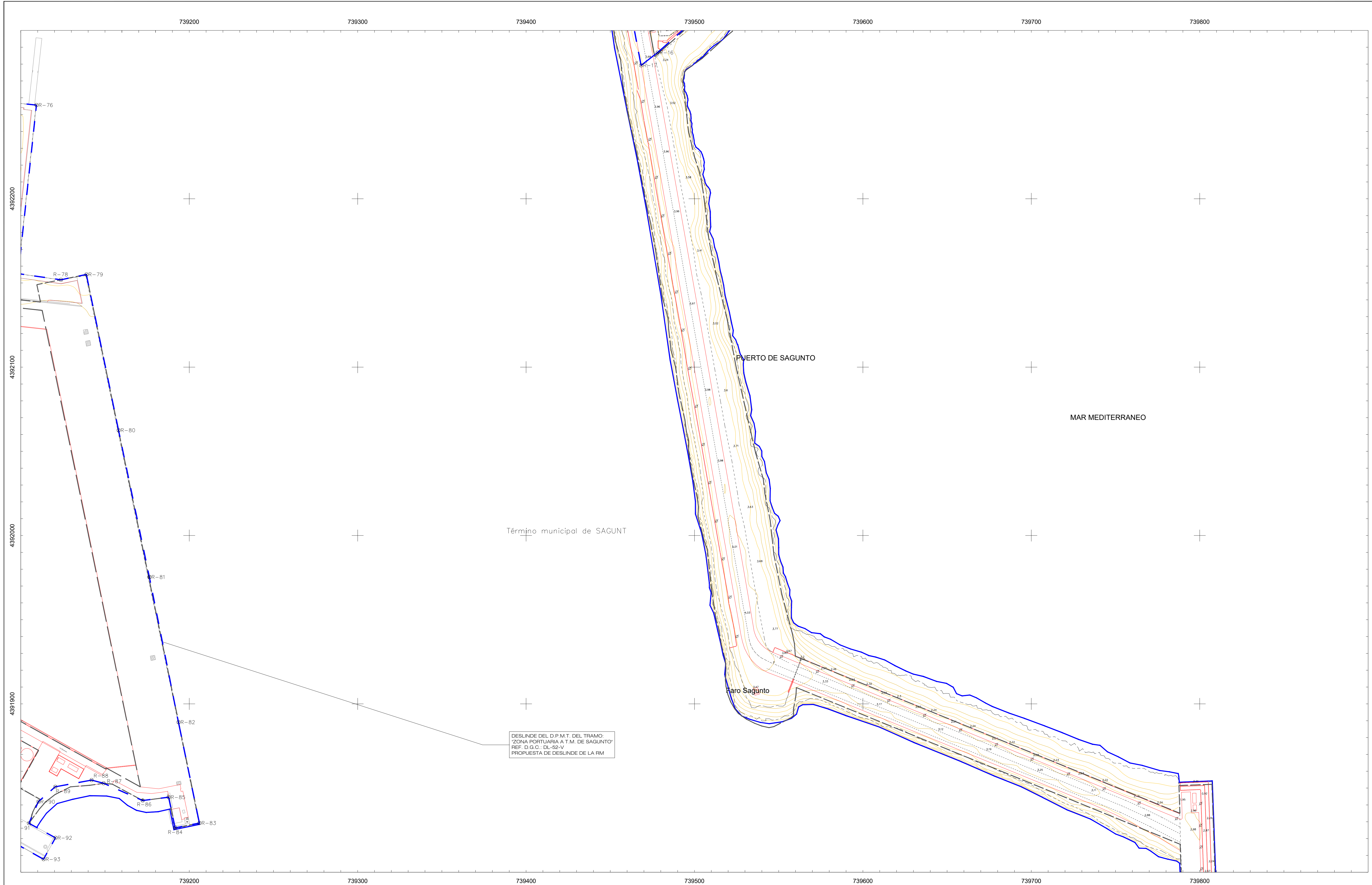
VERTICES POLIGONAL DEL DESLINDE


Num	X	Y
<b>DL52 Sagunto</b>		
R-72	739039,381	4392285,355
R-73	739051,220	4392279,140
R-74	739067,829	4392268,878
R-75	739078,080	4392258,910
R-77	739098,510	4392155,540
R-94	739040,964	4391848,290
R-95	738994,938	4391850,919
R-96	738995,572	4391924,245
R-97	738839,460	4391961,267
R-98	738769,280	4392000,767
R-99	738683,089	4392049,172
R-100	738601,968	4392094,689
R-101	738552,679	4392122,386
R-102	738532,987	4392087,298
R-103	738517,592	4392095,245
R-104	738503,112	4392104,831
R-105	738488,602	4392105,801
R-106	738445,374	4392026,719
R-107	738461,023	4392012,770
R-108	738436,476	4391970,637
R-109	738397,627	4391934,691
R-110	738363,885	4391919,662
R-111	738340,421	4391898,103
R-112	738305,224	4391885,765



<p><b>INFORMACIÓN CARTOGRÁFICA</b></p> <p>SISTEMA GEODÉSICO DE REFERENCIA: ETRS89 SISTEMA DE PROYECCIÓN CARTOGRÁFICA: U.T.M. - HURO 30 ORIGEN DE ALTITUDES: NIVEL MEDIO DEL MAR EN ALCANTE COORDENADAS U.T.M. ETRS89 EN MARCO DE HOJA</p> <p>VUELO FOTOGRAMÉTRICO REALIZADO EN 2009 AEROTRANSILACIÓN REALIZADA EN 2009 APOYO DE CAMPO REALIZADO EN 2009 RESTITUCIÓN Y EDICIÓN REALIZADO EN 2016</p>	<p><b>SIGNOS CONVENCIONALES PARTICULARES</b></p> <p>— LINEA DE COTA 0 — POLIGONAL DEL DESLINDE DEL D.P.M.T. — LINEA DE RIBERA DEL MAR — LÍMITE SERVIDUMBRE DE TRANSITO — LÍMITE SERVIDUMBRE DE PROTECCIÓN</p> <p>— LINEA DE DESLINDES ANTERIORES — LÍMITE PARCELAS COLINDANTES — LÍMITE DE SUELO URBANO — LÍMITE DE TÉRMINO MUNICIPAL — LÍMITE DE PROVINCIA</p> <p>NOTA: SI COINCIDE LA POLIGONAL DEL DESLINDE DE EPMT CON LA LINEA DE R.M. SÓLO SE GRAFÍA LA PRIMERA</p>	<p><b>OTROS SIGNOS</b></p> <p>Escarpado Muro/Alambrada/Valla Seto Edificación en ruinas Tendido eléctrico/ Tendido telefónico</p> <p>Deslindes colindantes Límite servidumbre de tránsito colindante Límite servidumbre de protección colindante</p> <p>Punto NAP / Punto Nivelación Vertice REGENTE / ROV ERGNSS Vertice Topográfico Punto de Apoyo</p>	<p>ESCALA 1 / 1.000</p> <p>10 m 0 10 20 30 40 50 60 70 80 90 100 CURVAS DE NIVEL CON EQUIDISTANCIA 0,5M</p> <p>CONSULTOR</p>
---	---	--	--





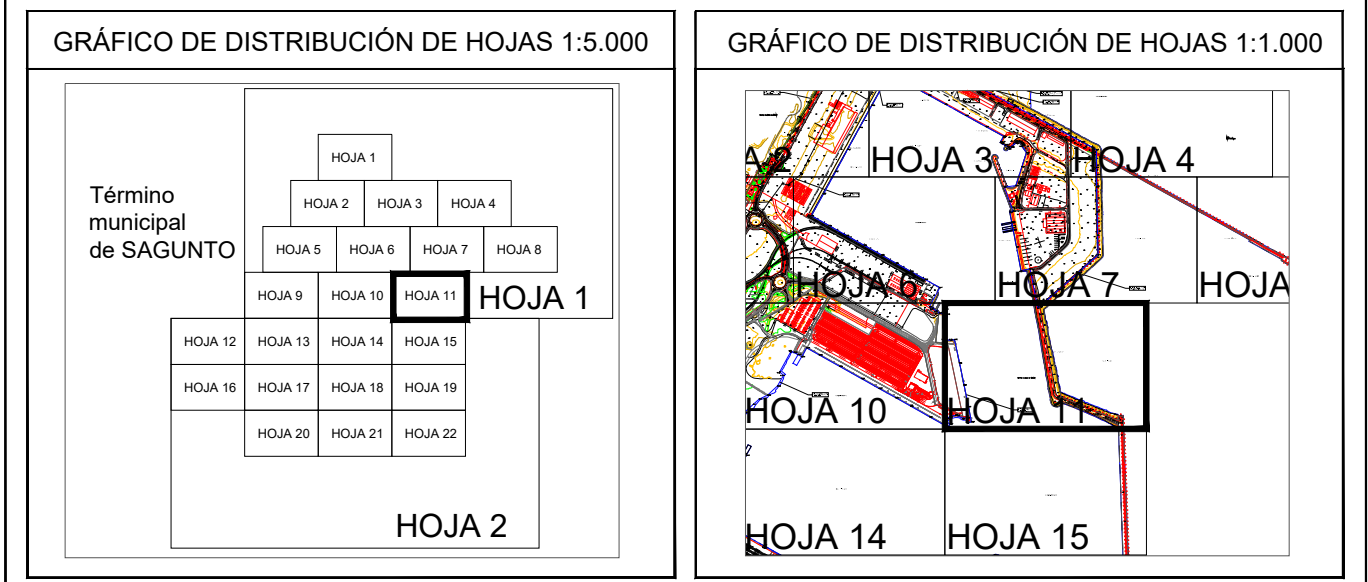

**MINISTERIO  
PARA LA TRANSICIÓN ECOLÓGICA  
Y EL RETO DEMOGRÁFICO**

**DIRECCIÓN GENERAL DE LA COSTA Y EL MAR**  
 Demarcación de Costas en Valencia

DESLINDE DEL DOMINIO PÚBLICO MARÍTIMO TERRESTRE  
 TRAMO: ZONA PORTUARIA DEL T.M. DE SAGUNTO

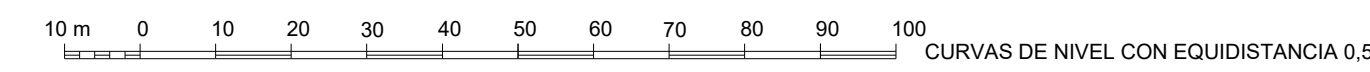
TÉRMINO MUNICIPAL DE SAGUNTO

PLANO Nº 2	HOJA Nº 11 de 22	PLANO: POLIGONAL DE DESLINDE	REFERENCIA SERVICIO: DL-52-V	EXPEDIENTE OJUNA:
---------------	---------------------	---------------------------------	---------------------------------	-------------------



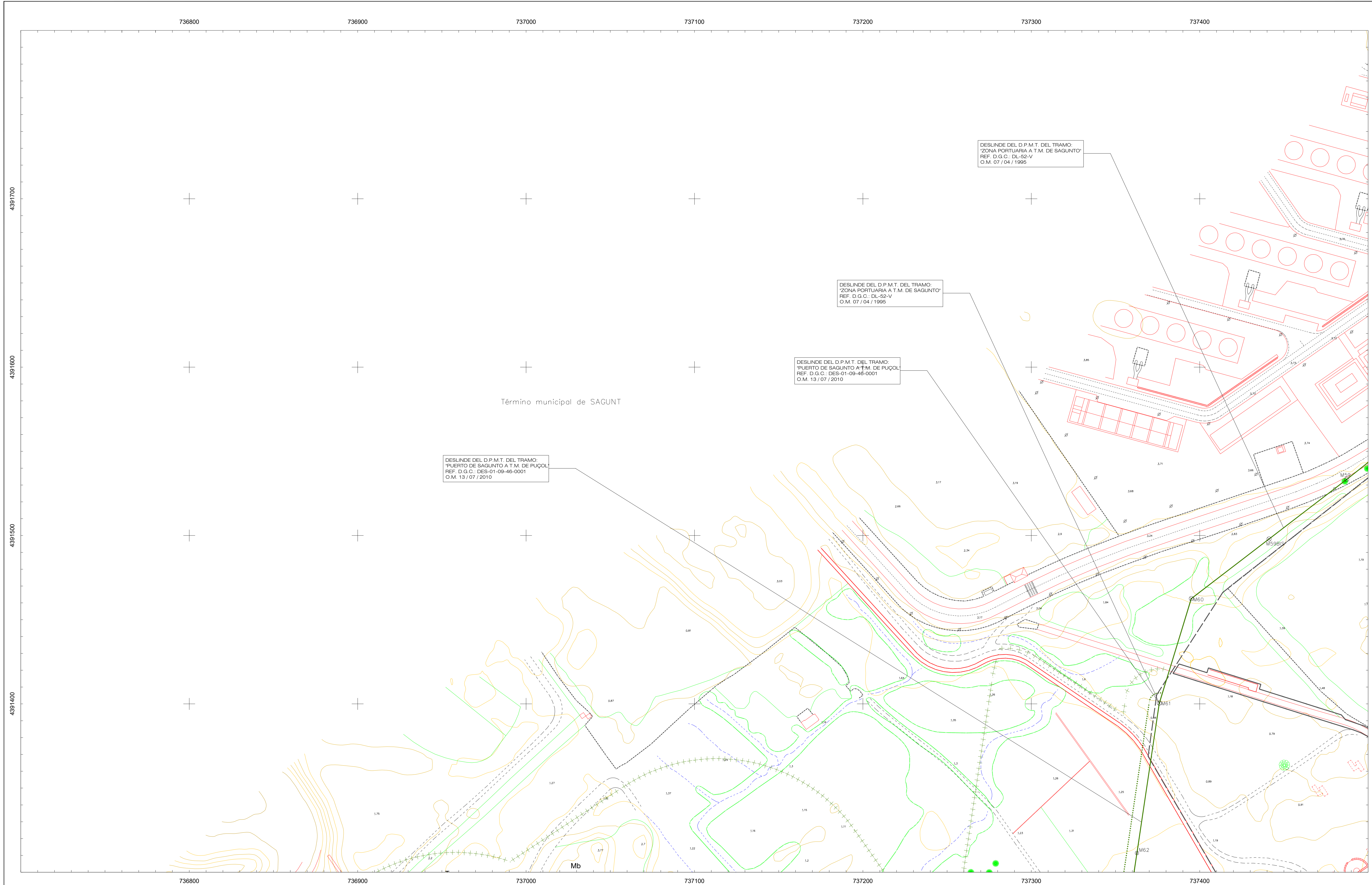
El Técnico Sup. del Servicio de Gestión del Dominio Público      Fecha: Marzo de 2.023      La Jefa de Demarcación de Costas  
 Resolución de 19/04/2022


Firma: Eugenio Jiménez Ferrer      Firma: Concepción Icardo Fos

<b>INFORMACIÓN CARTOGRÁFICA</b> SISTEMA GEODÉSICO DE REFERENCIA: ETRS89 SISTEMA DE PROYECCIÓN CARTOGRÁFICA: U.T.M. - HURO 30 ORIGEN DE ALTITUDES: NIVEL MEDIO DEL MAR EN ALICANTE COORDENADAS U.T.M. ETRS89 EN MARCO DE HOJA VUELO FOTOGRAFÉTICO REALIZADO EN 2009 AEROTRANGULACIÓN REALIZADA EN 2009 APOYO DE CAMPO REALIZADO EN 2009 RESTITUCIÓN Y EDICIÓN REALIZADO EN 2016	<b>SIGNOS CONVENCIONALES PARTICULARES</b> --- LÍNEA DE COTA 0 --- POLIGONAL DEL DESLINDE DEL D.P.M.T. --- LÍNEA DE RIBERA DEL MAR ..... LÍMITE SERVICIUMBRE DE TRÁNSITO +++ LÍMITE SERVICIUMBRE DE PROTECCIÓN --- LÍNEA DE DESLINDES ANTERIORES --- LÍMITE PARCELAS COLINDANTES --- LÍMITE DE SUELO URBANO --- LÍMITE DE TÉRMINO MUNICIPAL --- LÍMITE DE PROVINCIA M3 VERTICES DE DESLINDE R34 VERTICES DE RIBERA DE MAR M4 VERTICES DE OTROS DESLINDES M5 VERTICE DE DESLINDE INICIFINAL TRAMO T1 TERRENOS INNESICARIOS NOTA: SI COINCIDE LA POLIGONAL DEL DESLINDE DE EPMT CON LA LÍNEA DE R.M. SÓLO SE GRAFICA LA PRIMERA	<b>OTROS SIGNOS</b> Escarpado Muro/Alambrada-Valla Seto Edificación en ruinas Tendido eléctrico/ Tendido telefónico Deslindes colindantes Límite servidumbre de tránsito colindante Límite servidumbre de protección colindante Punto NAP / Punto Nivelación Verice REGENTE / ROV ERGNSS Verice Topográfico Punto de Apoyo	ESCALA 1 / 1.000  CURVAS DE NIVEL CON EQUIDISTANCIA 0,5M CONSULTOR
--	--	--	--

VERTICES POLIGONAL DEL DESLINDE			VERTICES POLIGONAL DE LA RIBERA DEL MAR		
Num	X	Y	Num	X	Y
			<b>DL52_Sagunto</b>		
R-16	739478,093	4392266,801			
R-17	739468,320	4392279,202			
R-76	739109,310	4392255,610			
R-78	739123,840	4392151,870			
R-79	739138,950	4392155,040			
R-80	739158,050	4392062,500			
R-81	739176,355	4391975,514			
R-82	739193,610	4391880,138			
R-83	739206,060	4391829,240			
R-84	739191,670	4391826,390			
R-85	739187,790	4391844,577			
R-86	739172,390	4391842,601			
R-87	739149,189	4391852,840			
R-88	739142,067	4391854,737			
R-89	739120,460	4391850,757			
R-90	739110,422	4391841,892			
R-91	739104,852	4391829,097			
R-92	739120,598	4391820,461			
R-93	739113,516	4391807,753			





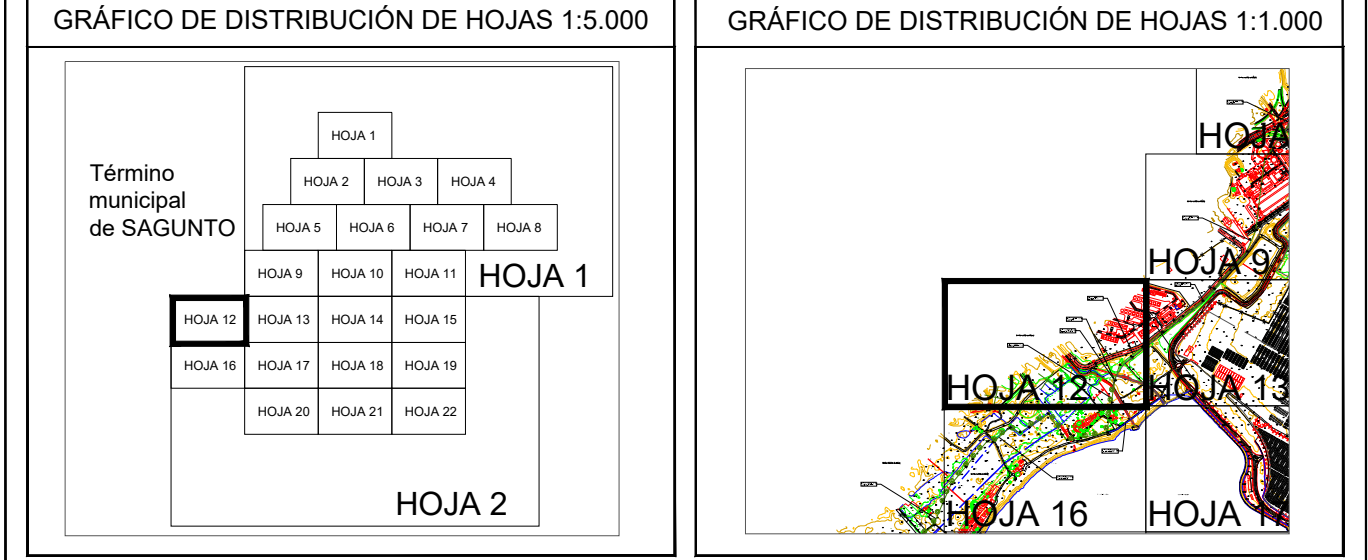

**MINISTERIO  
PARA LA TRANSICIÓN ECOLÓGICA  
Y EL RETO DEMOGRÁFICO**

**DIRECCIÓN GENERAL DE LA COSTA Y EL MAR**  
 Demarcación de Costas en Valencia

**DESLINDE DEL DOMINIO PÚBLICO MARÍTIMO TERRESTRE**  
 TRAMO: ZONA PORTUARIA DEL T.M. DE SAGUNTO

**TÉRMINO MUNICIPAL DE SAGUNTO**


PLANO Nº	HOJA Nº	PLANO:	REFERENCIA SERVICIO:	EXPEDIENTE OJNA:
2	12 de 22	POLIGONAL DE DESLINDE	DL-52-V	



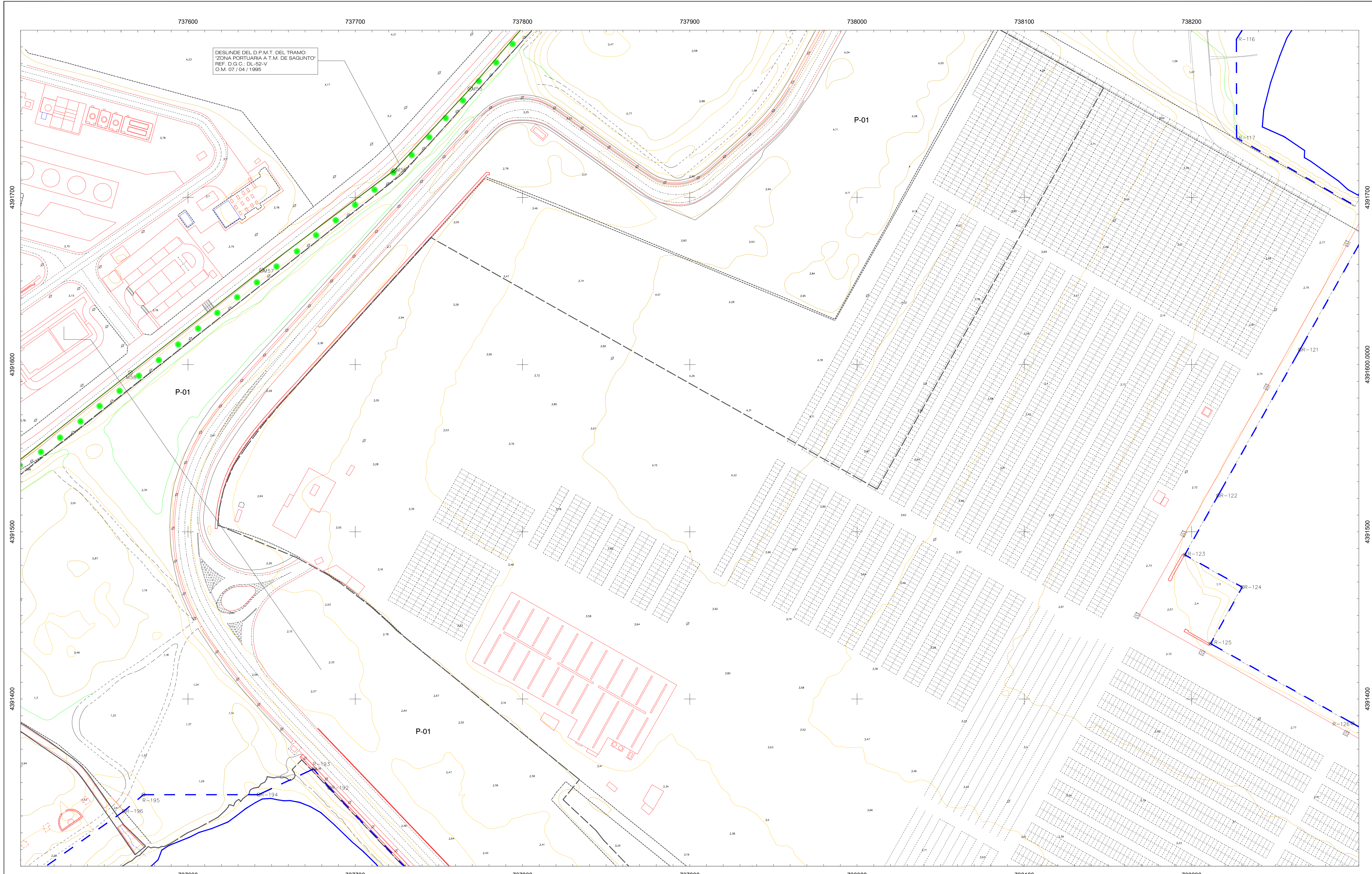
El Técnico Sup. del Servicio de Gestión del Dominio Público  
 Fecha: Marzo de 2.023  
 La Jefa de Demarcación de Costas  
 Resolución de 19/04/2022


Firma: Eugenio Jiménez Ferrer  
 Firma: Concepción Icardo Fos

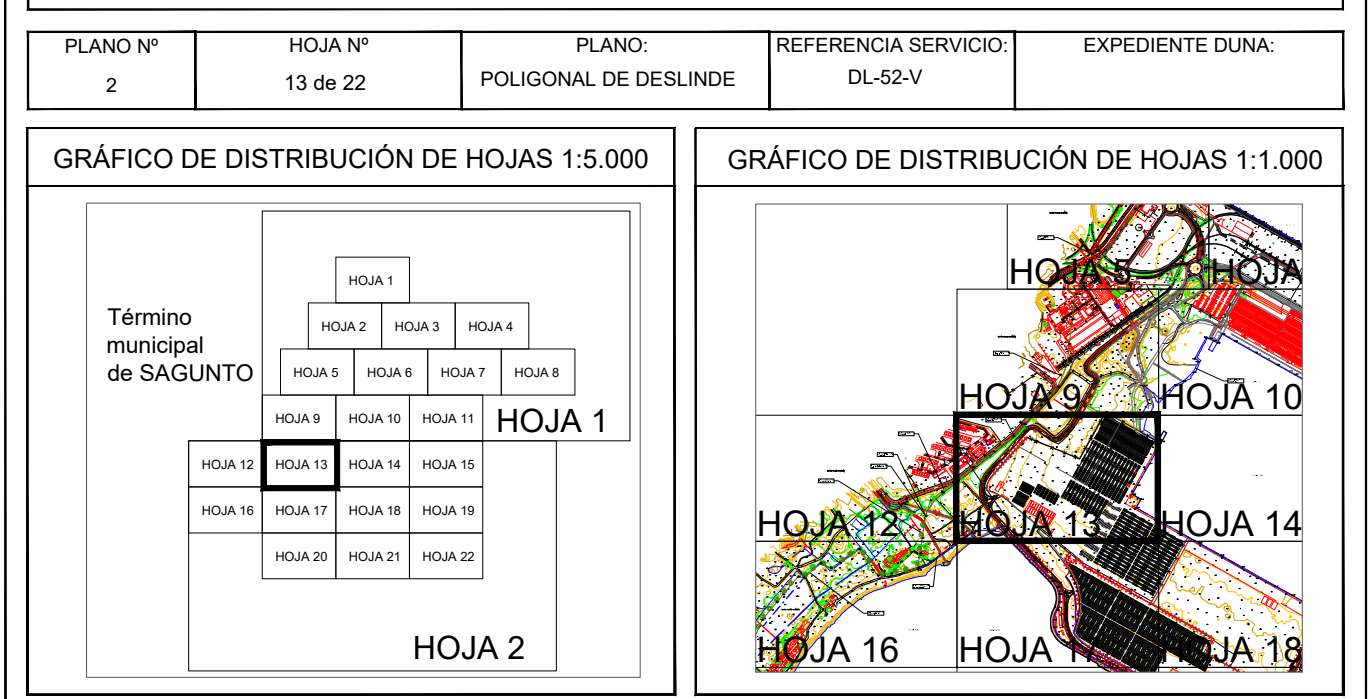
VERTICES POLIGONAL DEL DESLINDE			VERTICES POLIGONAL DE LA RIBERA DEL MAR		
Num	X	Y	Num	X	Y
<b>DL52_Sagunto</b>					
R-16	739478,093	4392266,801			
R-17	739468,320	4392279,202			
R-76	739109,310	4392255,610			
R-78	739123,840	4392151,870			
R-79	739138,950	4392155,040			
R-80	739158,050	4392062,500			
R-81	739176,355	4391975,514			
R-82	739193,610	4391893,138			
R-83	739206,060	4391829,240			
R-84	739191,670	4391826,390			
R-85	739187,790	4391844,577			
R-86	739172,390	4391842,601			
R-87	739149,189	4391852,840			
R-88	739142,067	4391854,737			
R-89	739120,460	4391850,757			
R-90	739110,422	4391841,892			
R-91	739104,852	4391829,097			
R-92	739120,598	4391820,461			
R-93	739113,516	4391807,753			

<b>INFORMACIÓN CARTOGRÁFICA</b> SISTEMA GEODÉSICO DE REFERENCIA: ETRS89 SISTEMA DE PROYECCIÓN CARTOGRÁFICA: U.T.M. - HURO 30 ORIGEN DE ALTITUDES: NIVEL MEDIO DEL MAR EN ALCANTE COORDENADAS U.T.M. ETRS89 EN MARCO DE HOJA VUELO FOTOGRAMÉTRICO REALIZADO EN 2009 AEROTRANGULACIÓN REALIZADA EN 2009 APOYO DE CAMPO REALIZADO EN 2009 RESTITUCIÓN Y EDICIÓN REALIZADO EN 2016	<b>SIGNOS CONVENCIONALES PARTICULARES</b> --- LÍNEA DE COTA 0 --- POLIGONAL DEL DESLINDE DEL D.P.M.T. --- LÍNEA DE RIBERA DEL MAR - - - - - LÍMITE SERVIDUMBRE DE TRANSITO + + + LÍMITE SERVIDUMBRE DE PROTECCIÓN --- LÍNEA DE DESLINDES ANTERIORES --- LÍMITE PARCELAS COLINDANTES --- LÍMITE DE SUELO URBANO - - - - - LÍMITE DE TÉRMINO MUNICIPAL - - - - - LÍMITE DE PROVINCIA M33 VERTICES DE DESLINDE M34 VERTICES DE RIBERA DE MAR M35 VERTICES DE OTROS DESLINDES M36 VERTICE DE DESLINDE INICIFINAL TRAMO TERCENOS INNECESARIOS	<b>OTROS SIGNOS</b> Escarpado Muro/Alambrada/Valla Seto Edificación en ruinas Tendido eléctrico/ Tendido telefónico Deslindes colindantes Límite servidumbre de tránsito colindante Límite servidumbre de protección colindante Punto NAP / Punto Nivelación Verice REGENTE / ROV ERGNSS Verice Topográfico Punto de Apoyo	ESCALA 1 / 1.000  CURVAS DE NIVEL CON EQUIDISTANCIA 0,5M CONSULTOR
--	---	--	--





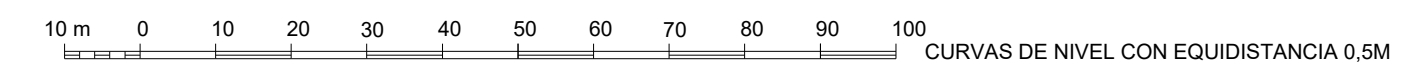

**MINISTERIO PARA LA TRANSICIÓN ECOLÓGICA Y EL RETO DEMOGRÁFICO**  
**DIRECCIÓN GENERAL DE LA COSTA Y EL MAR**  
 Demarcación de Costas en Valencia  
 DESLINDE DEL DOMINIO PÚBLICO MARÍTIMO TERRESTRE  
 TRAMO: ZONA PORTUARIA DEL T.M. DE SAGUNTO  
 TÉRMINO MUNICIPAL DE SAGUNTO




El Técnico Sup. del Servicio de Gestión del Dominio Público Fecha: Marzo de 2.023 La Jefa de Demarcación de Costas Resolución de 19/04/2022


Firma: Eugenio Jiménez Ferrer Firma: Concepción Icardo Fos

VERTICES POLIGONAL DEL DESLINDE			VERTICES POLIGONAL DE LA RIBERA DEL MAR		
Num	X	Y	Num	X	Y
<b>DL52_Sagunto</b>			<b>DL52_Sagunto</b>		
M55	737708.613	4391764.845	R-116	738226.784	4391794.592
M56	737723.216	4391716.073	R-117	738226.887	4391735.620
M57	737844.004	4391656.405	R-121	738264.771	4391608.897
M58	737565.613	4391595.143	R-122	738215.840	4391521.687
M59	737487.236	4391533.296	R-123	738195.940	4391488.220
			R-124	738230.250	4391468.920
			R-125	738211.370	4391433.110
			R-126	738296.185	4391385.510
			R-192	737884.610	4391346.940
			R-193	737676.124	4391358.192
			R-194	737642.260	4391342.800
			R-195	737573.405	4391342.770
			R-196	737561.781	4391332.991

<p><b>INFORMACIÓN CARTOGRÁFICA</b></p> <p>SISTEMA GEODÉSICO DE REFERENCIA: ETRS89          SISTEMA DE PROYECCIÓN CARTOGRÁFICA: U.T.M. - HURO 30          ORIGEN DE ALTITUDES: NIVEL MEDIO DEL MAR EN ALICANTE          COORDENADAS U.T.M. ETRS89 EN MARCO DE HOJA</p> <p>VUELO FOTOGRAMÉTRICO REALIZADO EN 2009          AEROTRANSIGULACIÓN REALIZADA EN 2009          APOYO DE CAMPO REALIZADO EN 2009          RESTITUCIÓN Y EDICIÓN REALIZADO EN 2016</p>	<p><b>SIGNOS CONVENCIONALES PARTICULARES</b></p> <p>— LINEA DE COTA 0          — POLIGONAL DEL DESLINDE DEL D.P.M.T.          — LINEA DE RIBERA DEL MAR          ..... LÍMITE SERVIDUMBRE DE TRANSITO          +++ LÍMITE SERVIDUMBRE DE PROTECCIÓN</p> <p>--- LINEA DE DESLINDES ANTERIORES          --- LÍMITE PARCELAS COLINDANTES          --- LÍMITE DE SUELO URBANO          --- LÍMITE DE TÉRMINO MUNICIPAL          --- LÍMITE DE PROVINCIA</p> <p>NOTA: SI COINCIDE LA POLIGONAL DEL DESLINDE DE EPMT CON LA LINEA DE R.M. SÓLO SE GRAFICA LA PRIMERA</p>	<p><b>OTROS SIGNOS</b></p> <p>Escarpado          Muro Alamedado-Valla          Seto          Edificación en ruinas          Tendido eléctrico / Tendido telefónico</p> <p>Deslindes colindantes          Límite servidumbre de tránsito colindante          Límite servidumbre de protección colindante</p> <p>Punto NAP / Punto Nivelación          Verso REGENTE / ROV ERGNSS          Vértice Topográfico          Punto de Apoyo</p>	<p>ESCALA 1 / 1.000</p>  <p>10 m 0 10 20 30 40 50 60 70 80 90 100 CURVAS DE NIVEL CON EQUIDISTANCIA 0,5M</p> <p>CONSULTOR</p>
--	--	--	--





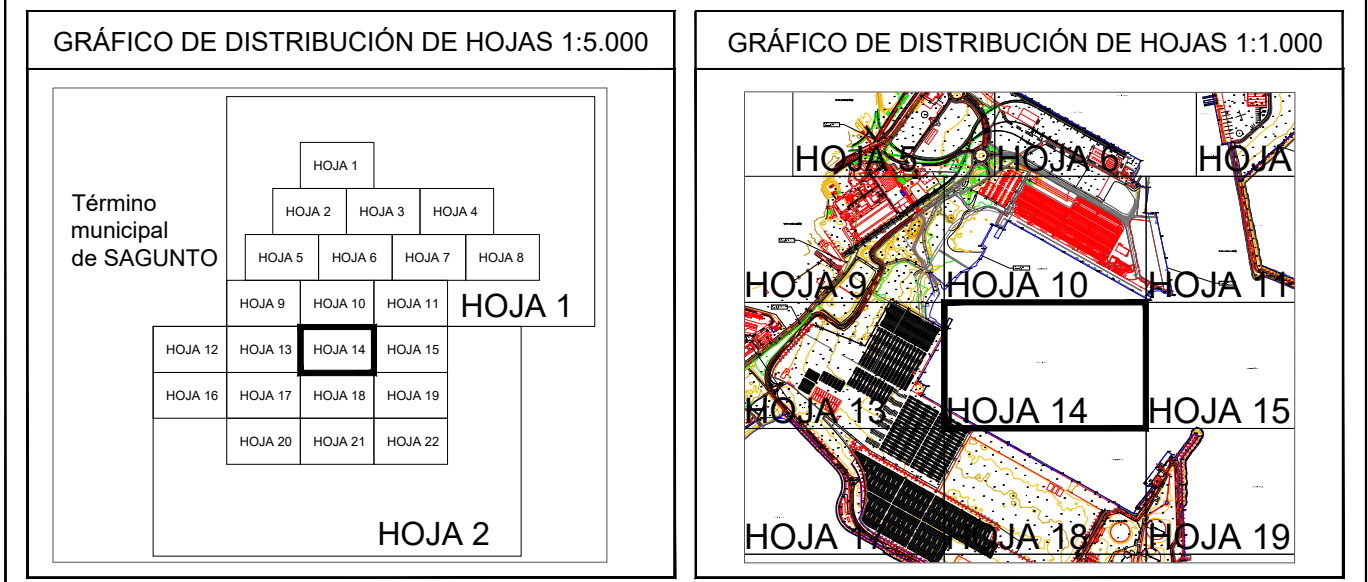

**MINISTERIO  
PARA LA TRANSICIÓN ECOLÓGICA  
Y EL RETO DEMOGRÁFICO**

**DIRECCIÓN GENERAL DE LA COSTA Y EL MAR**  
 Demarcación de Costas en Valencia

DESLINDE DEL DOMINIO PÚBLICO MARÍTIMO TERRESTRE  
 TRAMO: ZONA PORTUARIA DEL T.M. DE SAGUNTO

TÉRMINO MUNICIPAL DE SAGUNTO


PLANO Nº 2	HOJA Nº 14 de 22	PLANO: POLIGONAL DE DESLINDE	REFERENCIA SERVICIO: DL-52-V	EXPEDIENTE OJUNA:
---------------	---------------------	---------------------------------	---------------------------------	-------------------



El Técnico Sup. del Servicio de Gestión del Dominio Público      Fecha: Marzo de 2.023      La Jefa de Demarcación de Costas  
 Resolución de 19/04/2022

Firma: Eugenio Jiménez Ferrer      Firma: Concepción Icardo Fos


VERTICES POLIGONAL DEL DESLINDE			VERTICES POLIGONAL DE LA RIBERA DEL MAR		
Num	X	Y	Num	X	Y
<b>DL52_Sagunto</b>					
R-118	738304,100	4391691,300			
R-119	738306,450	4391699,100			
R-120	738313,700	4391696,110			
R-127	738381,000	4391337,910			

<b>INFORMACIÓN CARTOGRÁFICA</b> SISTEMA GEODÉSICO DE REFERENCIA: ETRS89 SISTEMA DE PROYECCIÓN CARTOGRÁFICA: U.T.M. - HURO 30 ORIGEN DE ALTITUDES: NIVEL MEDIO DEL MAR EN ALICANTE COORDENADAS U.T.M. ETRS89 EN MARCO DE HOJA VUELO FOTOGRAMÉTRICO REALIZADO EN 2009 AEROTRIANGULACIÓN REALIZADA EN 2009 APOYO DE CAMPO REALIZADO EN 2009 RESTITUCIÓN Y EDICIÓN REALIZADO EN 2016	<b>SIGNOS CONVENCIONALES PARTICULARES</b> --- LÍNEA DE DESLINDES ANTERIORES --- LÍNEA DE DESLINDES DEL D.P.M.T. --- LÍNEA DE RIBERA DEL MAR ..... LÍMITE SERVIDUMBRE DE TRÁNSITO +++ LÍMITE SERVIDUMBRE DE PROTECCIÓN --- LÍMITE PARCELAS COLINDANTES --- LÍMITE DE SUELO URBANO --- LÍMITE DE TÉRMINO MUNICIPAL --- LÍMITE DE PROVINCIA M3 VERTICES DE DESLINDE R118 VERTICES DE RIBERA DE MAR R119 VERTICES DE OTROS DESLINDES R120 VERTICES DE DESLINDE INICIO/FINAL TRAMO T111 TERRENOS INNESICARIOS	<b>OTROS SIGNOS</b> --- Deslindes colindantes ..... Límite servidumbre de tránsito colindante +++ Límite servidumbre de protección colindante Escarpado Muro/Alambrada/Valla Seto Edificación en ruinas Tendido eléctrico / Tendido telefónico ● Punto NAP / Punto Nivelación ▲ Vértice REGENTE / ROI ERGNSS ▲ Vértice Topográfico + Punto de Apoyo	ESCALA 1 / 1.000  CURVAS DE NIVEL CON EQUIDISTANCIA 0,5M CONSULTOR
--	--	---	--



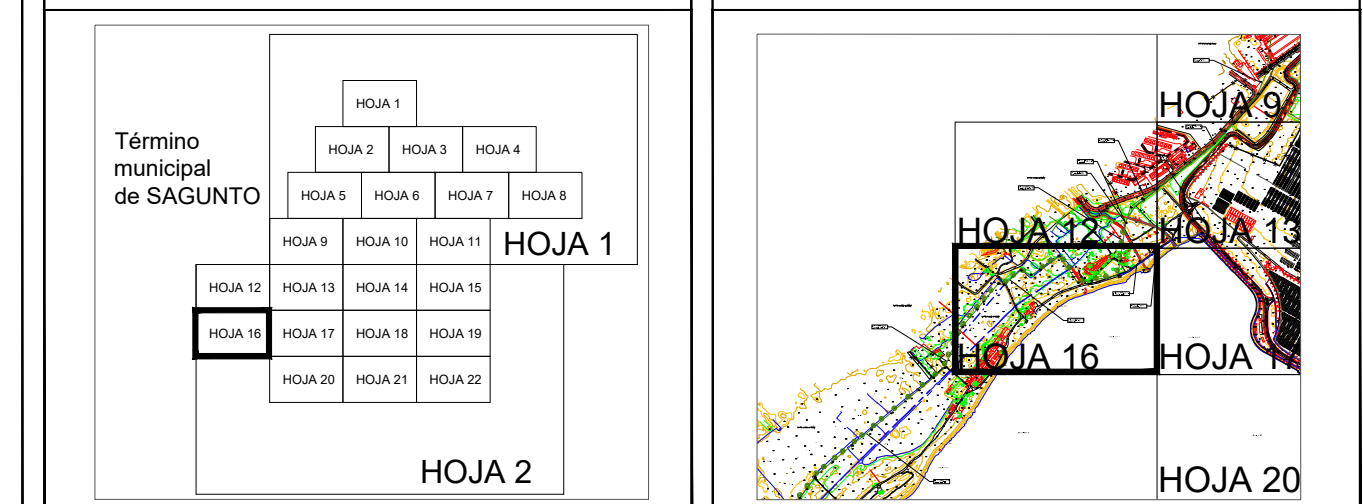






PLANO Nº 2	HOJA Nº 16 de 22	PLANO: POLIGONAL DE DESLINDE	REFERENCIA SERVICIO: DL-52-V	EXPEDIENTE OUNA:
---------------	---------------------	---------------------------------	---------------------------------	------------------

GRÁFICO DE DISTRIBUCIÓN DE HOJAS 1:5.000



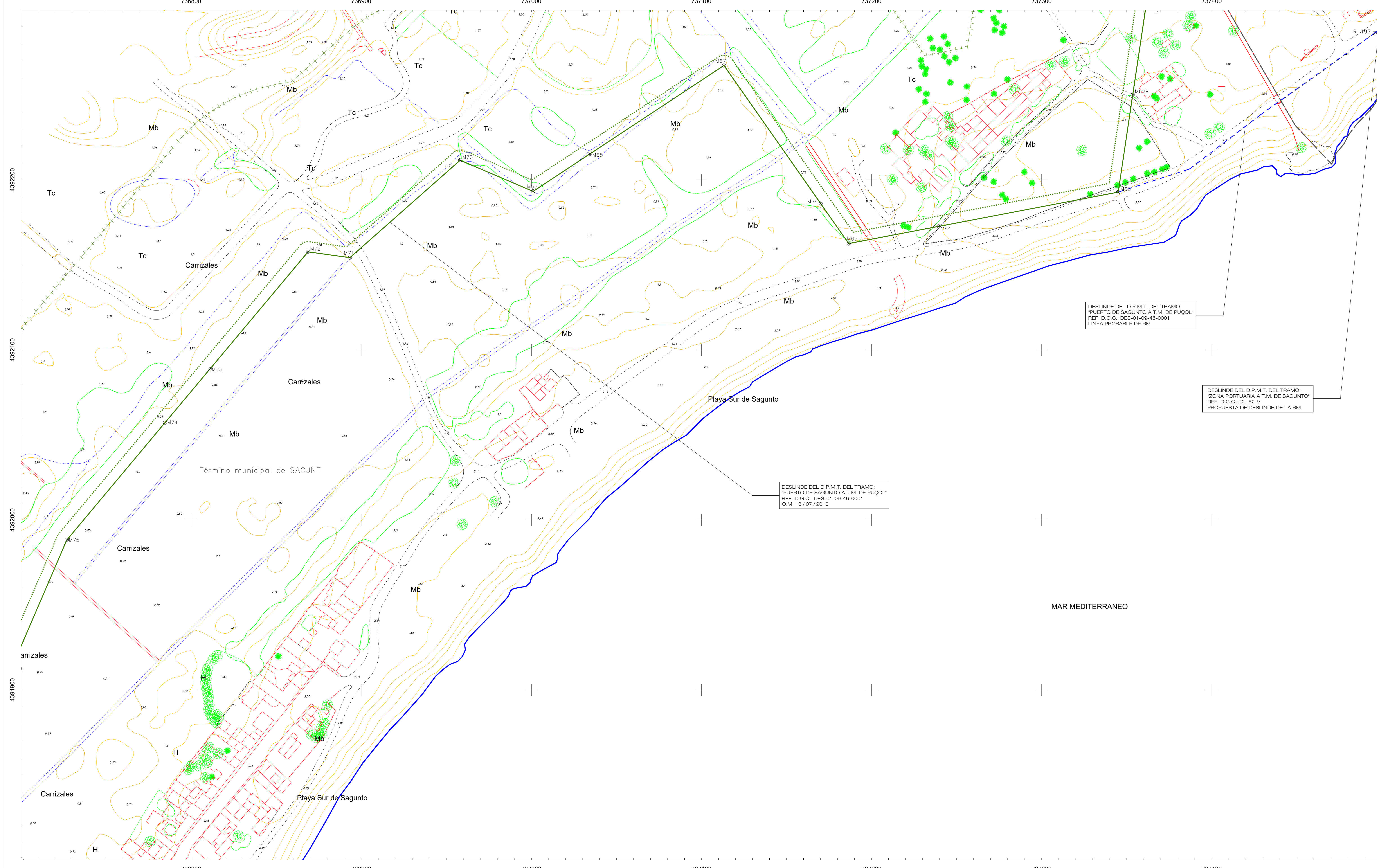
El Técnico Sup. del Servicio de Gestión del Dominio Público  
Fecha: Marzo de 2.023  
La Jefa de Demarcación de Costas  
Resolución de 19/04/2022

Firma: Eugenio Jiménez Ferrer  
Firma: Concepción Icardo Fos

VERTICES POLIGONAL DEL DESLINDE

VERTICES POLIGONAL DE LA RIBERA DEL MAR

Num	X	Y	Num	X	Y
<b>DL52_Sagunto</b>					
R-197	737495,708	4391286,238			



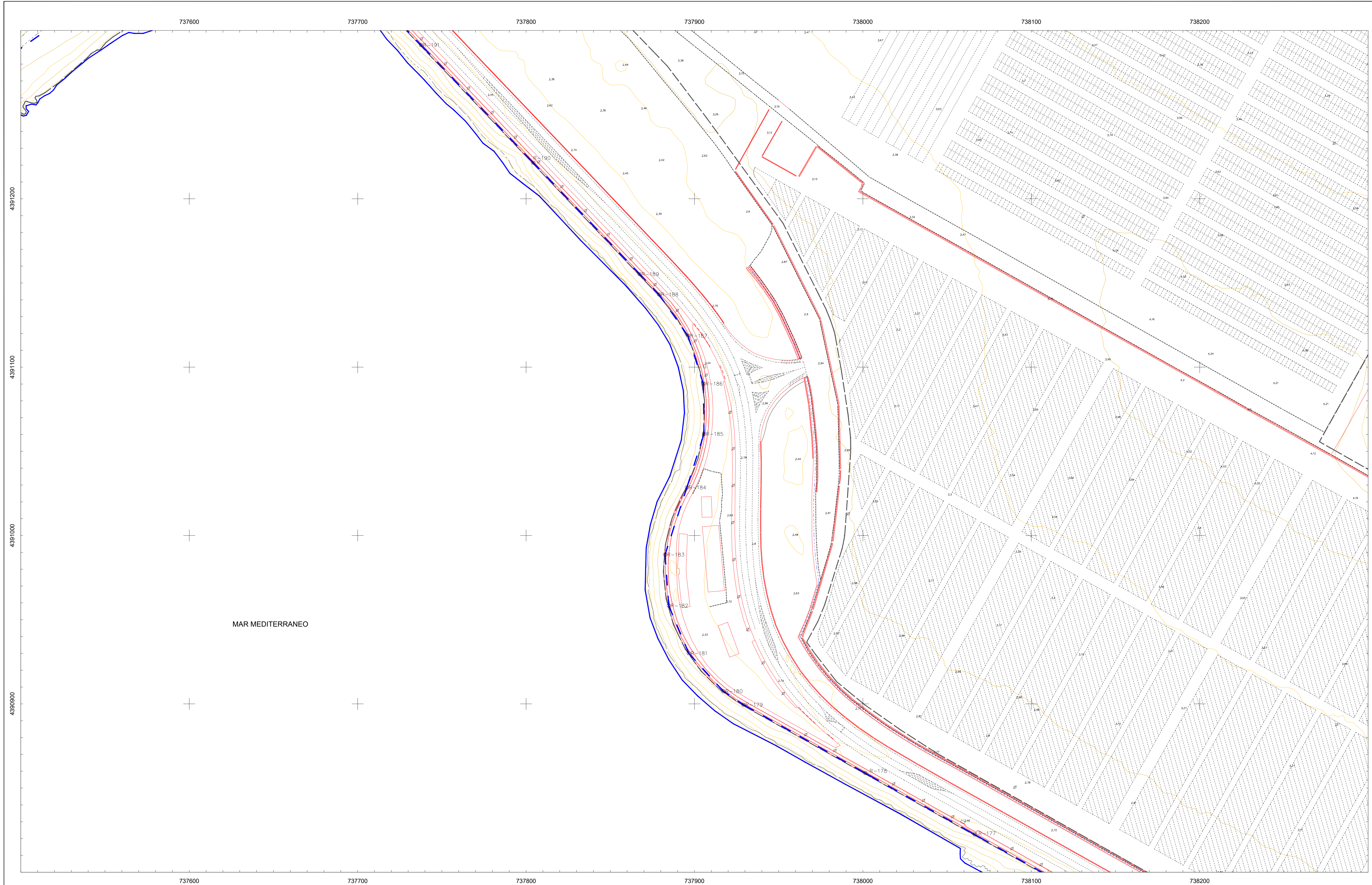
DESLINDE DEL D.P.M.T. DEL TRAMO:  
"PUERTO DE SAGUNTO A T.M. DE PUÇOL"  
REF. D.G.C.: DES-01-09-46-0001  
LÍNEA PROBABLE DE RM


DESLINDE DEL D.P.M.T. DEL TRAMO:  
"ZONA PORTUARIA A T.M. DE SAGUNTO"  
REF. D.G.C.: DL-52-V  
PROPUESTA DE DESLINDE DE LA RM

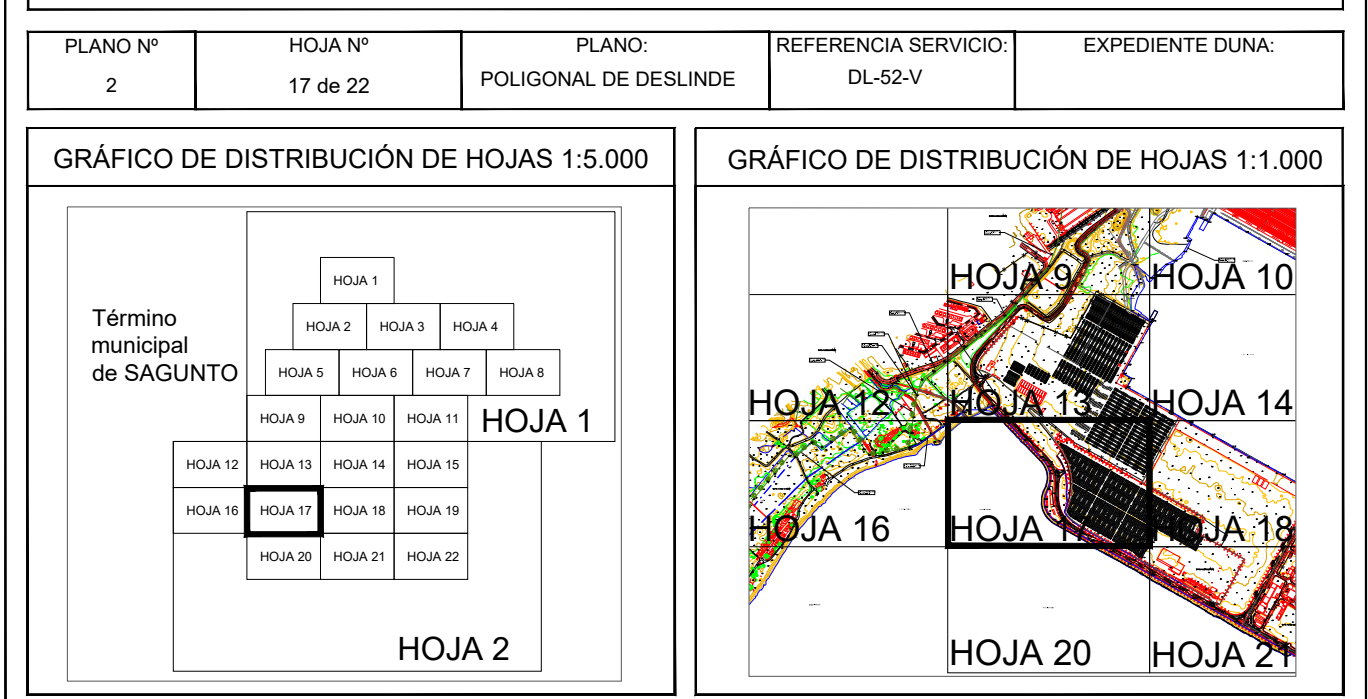
DESLINDE DEL D.P.M.T. DEL TRAMO:  
"PUERTO DE SAGUNTO A T.M. DE PUÇOL"  
REF. D.G.C.: DES-01-09-46-0001  
O.M. 13 / 07 / 2010

<p><b>INFORMACIÓN CARTOGRÁFICA</b></p> <p>SISTEMA GEODÉSICO DE REFERENCIA: ETRS89 SISTEMA DE PROYECCIÓN CARTOGRÁFICA: U.T.M. - HURO 30 ORIGEN DE ALTITUDES: NIVEL MEDIO DEL MAR EN ALICANTE COORDENADAS U.T.M. ETRS89 EN MARCO DE HOJA</p> <p>VUELO FOTOGRAMÉTRICO REALIZADO EN 2009 AEROTRIANGULACIÓN REALIZADA EN 2009 APOYO DE CAMPO REALIZADO EN 2009 RESTITUCIÓN Y EDICIÓN REALIZADO EN 2016</p>	<p><b>SIGNOS CONVENCIONALES PARTICULARES</b></p> <p>— LÍNEA DE COTA 0 — POLIGONAL DEL DESLINDE DEL D.P.M.T. — LÍNEA DE RIBERA DEL MAR — LÍMITE SERVIDUMBRE DE TRANSITO — LÍMITE SERVIDUMBRE DE PROTECCIÓN</p> <p>--- LÍNEA DE DESLINDES ANTERIORES --- LÍMITE PARCELAS COLINDANTES --- LÍMITE DE SUELO URBANO --- LÍMITE DE TÉRMINO MUNICIPAL --- LÍMITE DE PROVINCIA</p> <p>NOTA: SI COINCIDE LA POLIGONAL DEL DESLINDE DE DPMT CON LA LÍNEA DE R.M. SOLO SE GRAFÍA LA PRIMERA</p>	<p><b>OTROS SIGNOS</b></p> <p>Escarpado Muro/Alambrada/Valla Seto Edificación en ruinas Tendido eléctrico / Tendido telefónico</p> <p>Deslindes colindantes Límite servidumbre de tránsito colindante Límite servidumbre de protección colindante</p>	<p><b>ESCALA 1 / 1.000</b></p> <p>10 m 0 10 20 30 40 50 60 70 80 90 100 CURVAS DE NIVEL CON EQUIDISTANCIA 0,5M</p> <p>CONSULTOR</p>
---	---	---	---







**MINISTERIO  
PARA LA TRANSICIÓN ECOLÓGICA  
Y EL RETO DEMOGRÁFICO**  
  
**DIRECCIÓN GENERAL DE LA COSTA Y EL MAR**  
 Demarcación de Costas en Valencia  
  
**DESLINDE DEL DOMINIO PÚBLICO MARÍTIMO TERRESTRE**  
 TRAMO: ZONA PORTUARIA DEL T.M. DE SAGUNTO  
  
**TÉRMINO MUNICIPAL DE SAGUNTO**




El Técnico Sup. del Servicio de Gestión del Dominio Público    Fecha: Marzo de 2.023    La Jefa de Demarcación de Costas  
 Resolución de 19/04/2022

Firma: Eugenio Jiménez Ferrer    Firma: Concepción Icardo Fos

VERTICES POLIGONAL DEL DESLINDE			VERTICES POLIGONAL DE LA RIBERA DEL MAR		
Num	X	Y	Num	X	Y
<b>DL52_Sagunto</b>					
R-177	738066.450	4390822.370			
R-178	738001.400	4390858.910			
R-179	737925.080	4390899.490			
R-180	737917.120	4390907.540			
R-181	739555.768	4390930.040			
R-182	737884.740	4390958.340			
R-183	737882.540	4390988.640			
R-184	737895.490	4391028.520			
R-185	737905.660	4391060.290			
R-186	737905.300	4391090.150			
R-187	737896.130	4391118.640			
R-189	737867.430	4391155.230			
R-190	737804.330	4391221.370			
R-191	737737.640	4391281.300			

<b>INFORMACIÓN CARTOGRÁFICA</b>  SISTEMA GEODÉSICO DE REFERENCIA: ETRS89 SISTEMA DE PROYECCIÓN CARTOGRÁFICA: U.T.M. - HURO 30 ORIGEN DE ALTITUDES: NIVEL MEDIO DEL MAR EN ALCANTE COORDENADAS U.T.M. ETRS89 EN MARCO DE HOJA  VUELO FOTOGRAMÉTRICO REALIZADO EN 2009 AEROTRANGULACIÓN REALIZADA EN 2009 APOYO DE CAMPO REALIZADO EN 2009 RESTITUCIÓN Y EDICIÓN REALIZADO EN 2016	<b>SIGNOS CONVENCIONALES PARTICULARES</b>  --- LÍNEA DE DESLINDES ANTERIORES --- LÍMITE PARCELAS COLINDANTES --- LÍMITE DE SUELO URBANO --- LÍMITE DE TÉRMINO MUNICIPAL --- LÍMITE DE PROVINCIA  --- LÍNEA DE COTA 0 --- POLIGONAL DEL DESLINDE DEL D.P.M.T. --- LÍNEA DE RIBERA DEL MAR ..... LÍMITE SERVICIUMBRE DE TRÁNSITO +++ LÍMITE SERVICIUMBRE DE PROTECCIÓN  --- LÍNEA DE DESLINDES ANTERIORES --- LÍMITE PARCELAS COLINDANTES --- LÍMITE DE SUELO URBANO --- LÍMITE DE TÉRMINO MUNICIPAL --- LÍMITE DE PROVINCIA  --- LÍNEA DE COTA 0 --- POLIGONAL DEL DESLINDE DEL D.P.M.T. --- LÍNEA DE RIBERA DEL MAR ..... LÍMITE SERVICIUMBRE DE TRÁNSITO +++ LÍMITE SERVICIUMBRE DE PROTECCIÓN  <small>NOTA: SI COINCIDE LA POLIGONAL DEL DESLINDE DE EPMT CON LA LÍNEA DE R.M. SÓLO SE GRAFICA LA PRIMERA</small>	<b>OTROS SIGNOS</b>  --- Deslindes colindantes ..... Límite serviciumbre de tránsito colindante +++ Límite serviciumbre de protección colindante  --- Escarpado --- Muro/Alambrada/Valla --- Seto --- Edificación en ruinas --- Tendido eléctrico / Tendido telefónico  ● Punto NAP / Punto Nivelación ▲ Verso REGENTE / ROI ERGNSS ▲ Vértice Topográfico + Punto de Apoyo	ESCALA 1 / 1.000  CURVAS DE NIVEL CON EQUIDISTANCIA 0,5M  <b>CONSULTOR</b>
--	---	---	---





MINISTERIO  
PARA LA TRANSICIÓN ECOLÓGICA  
Y EL RETO DEMOGRÁFICO

DIRECCIÓN GENERAL DE LA COSTA Y EL MAR  
Demarcación de Costas en Valencia

DESLINDE DEL DOMINIO PÚBLICO MARÍTIMO TERRESTRE  
TRAMO: ZONA PORTUARIA DEL T.M. DE SAGUNTO

TÉRMINO MUNICIPAL DE SAGUNTO

PLANO Nº 2	HOJA Nº 18 de 22	PLANO: POLIGONAL DE DESLINDE	REFERENCIA SERVICIO: DL-52-V	EXPEDIENTE OJNA:
---------------	---------------------	---------------------------------	---------------------------------	------------------

GRÁFICO DE DISTRIBUCIÓN DE HOJAS 1:5.000

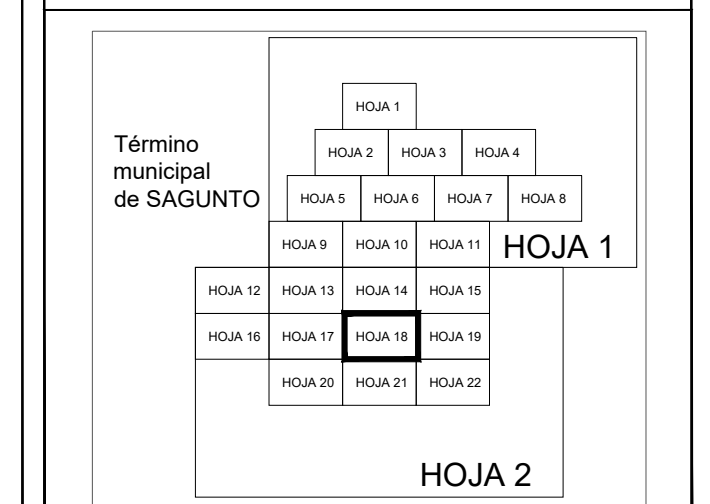
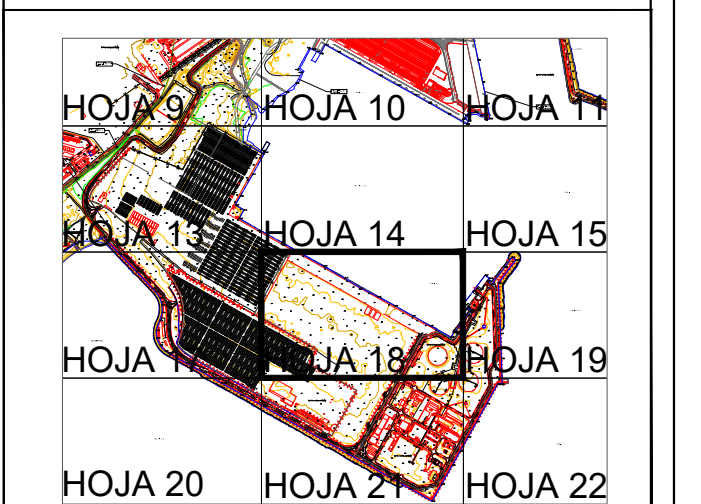


GRÁFICO DE DISTRIBUCIÓN DE HOJAS 1:1.000

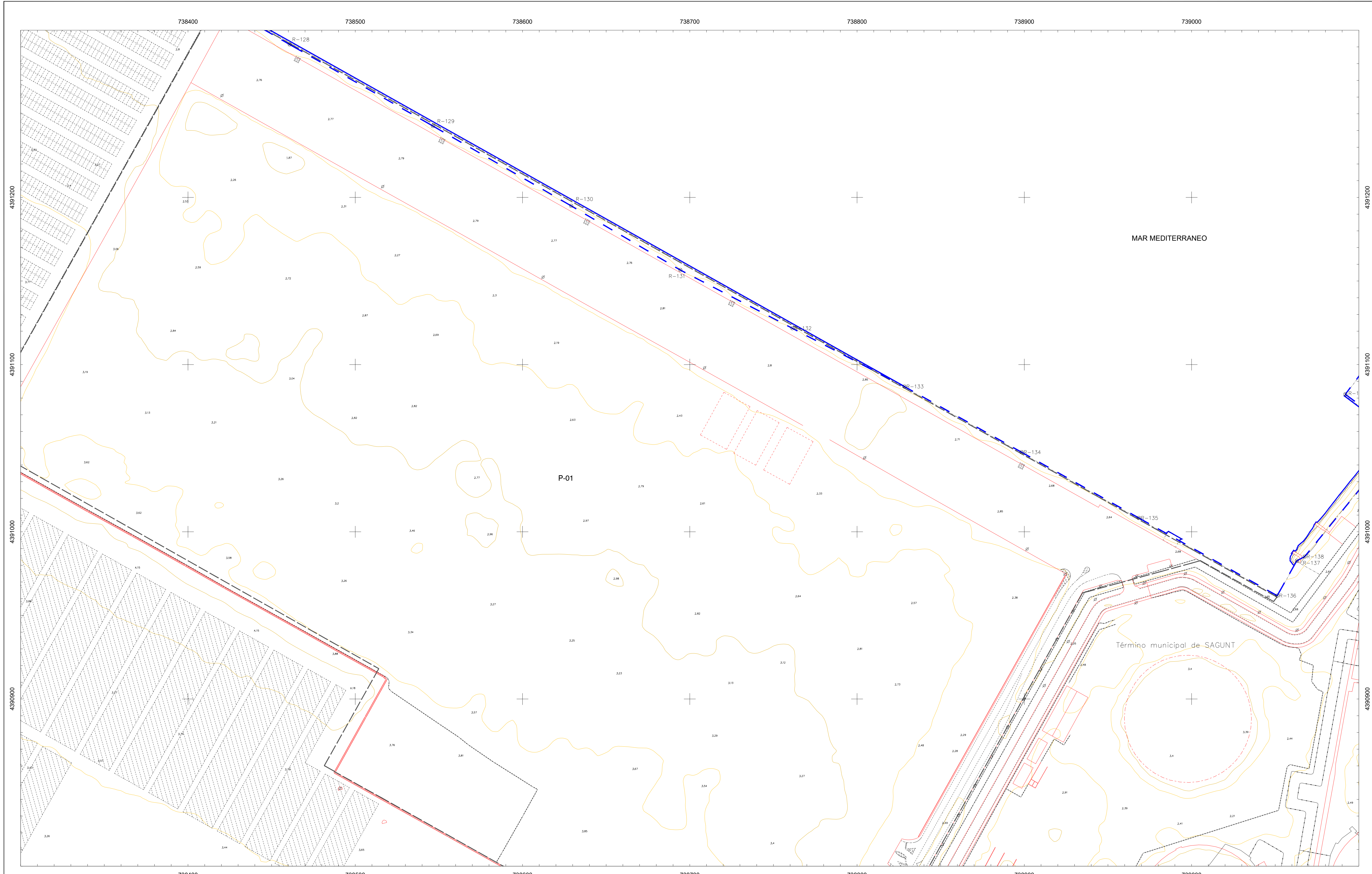


El Técnico Sup. del Servicio de Gestión del Dominio Público  
Fecha: Marzo de 2.023  
La Jefa de Demarcación de Costas  
Resolución de 19/04/2022

Firma: Eugenio Jiménez Ferrer

Firma: Concepción Icardo Fos

VERTICES POLIGONAL DEL DESLINDE			VERTICES POLIGONAL DE LA RIBERA DEL MAR		
Num	X	Y	Num	X	Y
<b>DL52_Sagunto</b>					
R-128	738460,837	4391291,442			
R-129	738546,479	4391242,676			
R-130	738626,133	4391194,906			
R-131	738694,354	4391156,549			
R-132	738761,320	4391121,720			
R-133	738828,296	4391086,690			
R-135	738968,510	4391068,260			
R-136	739051,150	4390961,800			
R-137	739062,880	4390962,650			
R-138	739067,550	4390965,150			
R-145	739091,910	4391062,250			



**INFORMACIÓN CARTOGRÁFICA**

SISTEMA GEODÉSICO DE REFERENCIA: ETRS89  
SISTEMA DE PROYECCIÓN CARTOGRÁFICA: U.T.M. - HURO 30  
ORIGEN DE ALTITUDES: NIVEL MEDIO DEL MAR EN ALCANTE  
COORDENADAS U.T.M. ETRS89 EN MARCO DE HOJA

VUELO FOTOGRAMÉTRICO REALIZADO EN 2009  
AEROTRANSILUACIÓN REALIZADA EN 2009  
APOYO DE CAMPO REALIZADO EN 2009  
RESTITUCIÓN Y EDICIÓN REALIZADO EN 2016

**SIGNOS CONVENCIONALES PARTICULARES**

— LINEA DE COTA 0  
— POLIGONAL DEL DESLINDE DEL D.P.M.T.  
— LINEA DE RIBERA DEL MAR  
- - - - - LÍMITE SERVIDUMBRE DE TRANSMITO  
+ + + + + LÍMITE SERVIDUMBRE DE PROTECCIÓN

— LINEA DE DESLINDES ANTERIORES  
— LÍMITE PARCELAS COLINDANTES  
— LÍMITE DE SUELO URBANO  
- - - - - LÍMITE DE TÉRMINO MUNICIPAL  
- - - - - LÍMITE DE PROVINCIA

● VERTICES DE DESLINDE  
● VERTICES DE RIBERA DE MAR  
● VERTICES DE OTROS DESLINDES  
● VERTICE DE DESLINDE INICIO/FINAL TRAMO  
● TERRENOS INNEXESARIOS

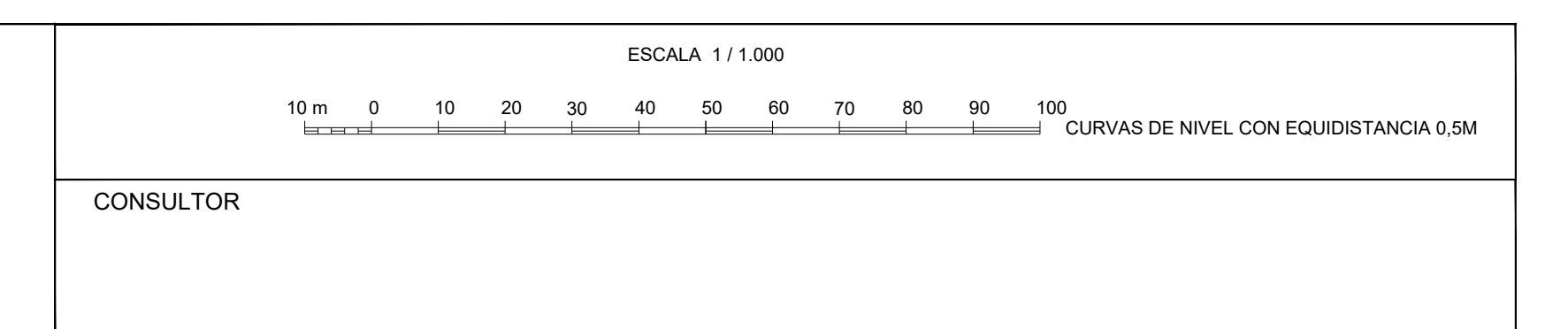
NOTA: SI COINCIDE LA POLIGONAL DEL DESLINDE DE DPMT CON LA LINEA DE R.M. SOLO SE GRAFICA LA PRIMERA

**OTROS SIGNOS**


Escarpado  
Muro/Alambrado/Valla  
Seto  
Edificación en ruinas  
Tendido eléctrico / Tendido telefónico


Deslindes colindantes  
Límite servidumbre de tránsito colindante  
Límite servidumbre de protección colindante

Punto NAP / Punto Nivelación  
Vertice REGENTE / ROI ERGNSS  
Vertice Topográfico  
Punto de Apoyo







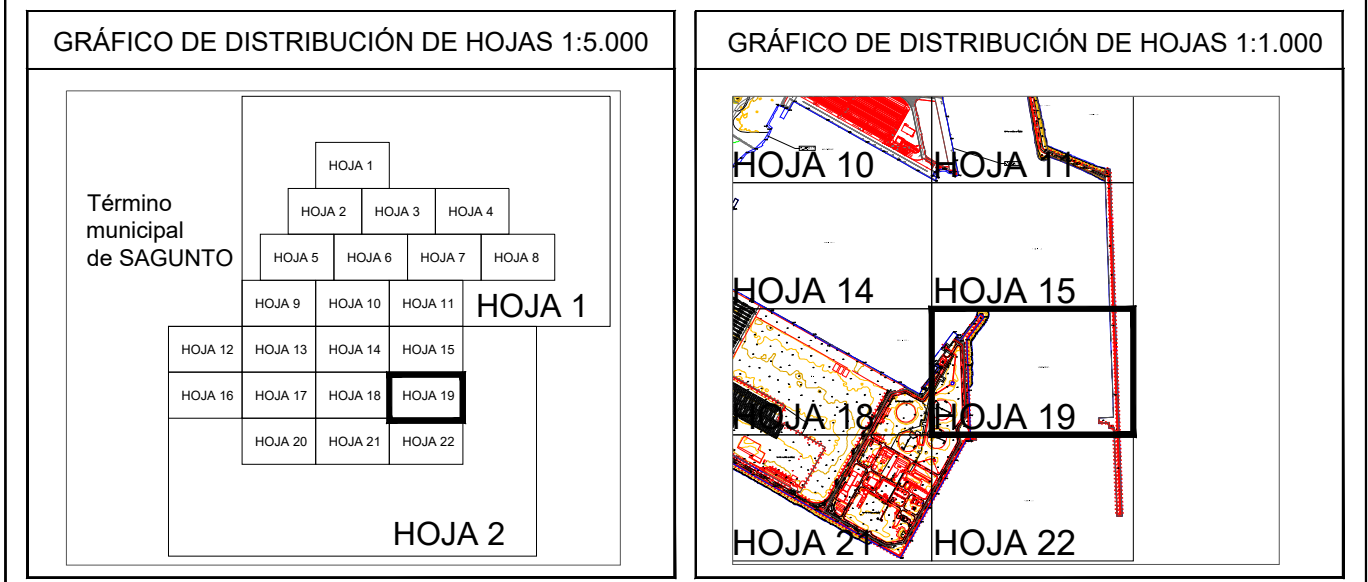

**MINISTERIO  
PARA LA TRANSICIÓN ECOLÓGICA  
Y EL RETO DEMOGRÁFICO**

**DIRECCIÓN GENERAL DE LA COSTA Y EL MAR**  
 Demarcación de Costas en Valencia

DESLINDE DEL DOMINIO PÚBLICO MARÍTIMO TERRESTRE  
 TRAMO: ZONA PORTUARIA DEL T.M. DE SAGUNTO

TÉRMINO MUNICIPAL DE SAGUNTO


PLANO Nº 2	HOJA Nº 19 de 22	PLANO: POLIGONAL DE DESLINDE	REFERENCIA SERVICIO: DL-52-V	EXPEDIENTE OJUNA:
---------------	---------------------	---------------------------------	---------------------------------	-------------------



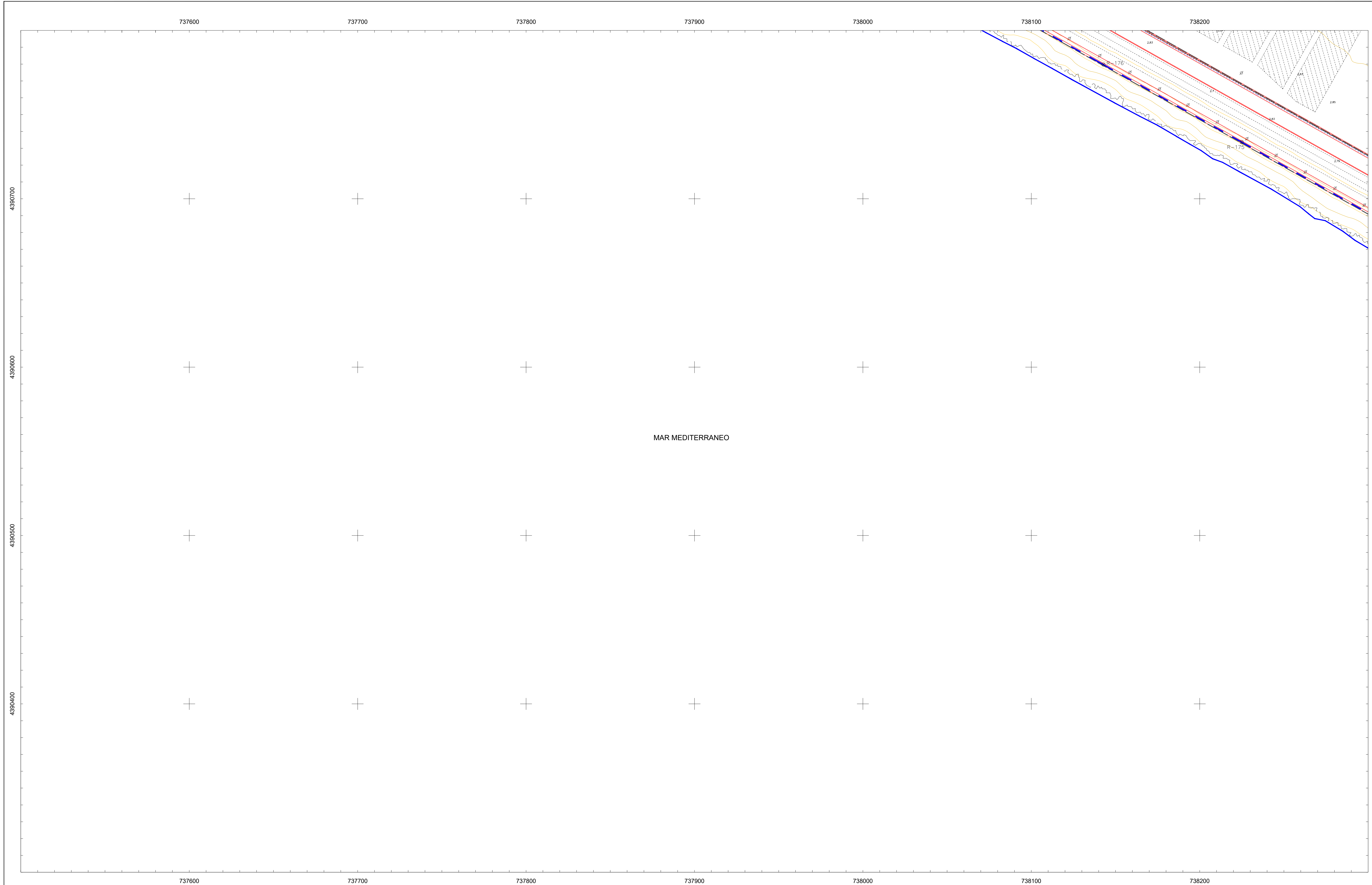
El Técnico Sup. del Servicio de Gestión del Dominio Público      Fecha: Marzo de 2.023      La Jefa de Demarcación de Costas  
 Resolución de 19/04/2022


Firma: Eugenio Jiménez Ferrer      Firma: Concepción Icardo Fos

VERTICES POLIGONAL DEL DESLINDE			VERTICES POLIGONAL DE LA RIBERA DEL MAR		
Num	X	Y	Num	X	Y
			<b>DL52_Sagunto</b>		
R-139	739116,820	4391045,380	R-139	739116,820	4391045,380
R-140	739132,140	4391065,320	R-140	739132,140	4391065,320
R-141	739130,860	4391067,400	R-141	739130,860	4391067,400
R-142	739131,050	4391068,890	R-142	739131,050	4391068,890
R-143	739116,020	4391080,450	R-143	739116,020	4391080,450
R-144	739108,190	4391070,080	R-144	739108,190	4391070,080
R-146	739130,240	4391145,145	R-146	739130,240	4391145,145
R-147	739186,570	4391208,040	R-147	739186,570	4391208,040
R-148	739202,790	4391195,950	R-148	739202,790	4391195,950
R-149	739194,864	4391185,472	R-149	739194,864	4391185,472
R-150	739213,160	4391172,370	R-150	739213,160	4391172,370
R-151	739265,300	4391240,540	R-151	739265,300	4391240,540
R-152	739262,620	4391280,100	R-152	739262,620	4391280,100
R-153	739308,400	4391268,220	R-153	739308,400	4391268,220
R-154	739239,380	4391176,540	R-154	739239,380	4391176,540
R-155	739243,038	4391076,587	R-155	739243,038	4391076,587
R-156	739246,933	4390976,648	R-156	739246,933	4390976,648
R-157	739251,550	4390876,755	R-157	739251,550	4390876,755
R-41	739057,190	4392913,280	R-41	739057,190	4392913,280
R-42	739053,130	4392918,640	R-42	739053,130	4392918,640
R-43	739039,290	4392926,020	R-43	739039,290	4392926,020
R-44	739026,130	4392932,590	R-44	739026,130	4392932,590

<b>INFORMACIÓN CARTOGRÁFICA</b> SISTEMA GEODÉSICO DE REFERENCIA: ETRS89 SISTEMA DE PROYECCIÓN CARTOGRÁFICA: U.T.M. - HURO 30 ORIGEN DE ALTITUDES: NIVEL MEDIO DEL MAR EN ALCANTRE COORDENADAS U.T.M. ETRS89 EN MARCO DE HOJA VUELO FOTOGRAMÉTRICO REALIZADO EN 2009 AEROTRIANGULACIÓN REALIZADA EN 2009 APOYO DE CAMPO REALIZADO EN 2009 RESTITUCIÓN Y EDICIÓN REALIZADO EN 2016	<b>SIGNOS CONVENCIONALES PARTICULARES</b> --- LÍNEA DE COTA 0 --- POLIGONAL DEL DESLINDE DEL D.P.M.T. --- LÍNEA DE RIBERA DEL MAR ..... LÍMITE SERVIDUMBRE DE TRÁNSITO +++ LÍMITE SERVIDUMBRE DE PROTECCIÓN --- LÍNEA DE DESLINDES ANTERIORES --- LÍMITE PARCELAS COLINDANTES --- LÍMITE DE SUELO URBANO --- LÍMITE DE TÉRMINO MUNICIPAL --- LÍMITE DE PROVINCIA Muro/Alambrada/Valla Seto Edificación en ruinas Tendido eléctrico / Tendido telefónico VERTICES DE DESLINDE VERTICES DE RIBERA DE MAR VERTICES DE OTROS DESLINDES VERTICE DE DESLINDE INICIFINAL TRAMO TERRENOS INNESICARIOS	<b>OTROS SIGNOS</b> Escarpado Deslindes colindantes Límite servidumbre de tránsito colindante Límite servidumbre de protección colindante Punto NAP / Punto Nivelación Verso REGENTE / ROV ERGNSS Vértice Topográfico Punto de Apoyo	ESCALA 1 / 1.000  CURVAS DE NIVEL CON EQUIDISTANCIA 0,5M CONSULTOR
--	--	--	--





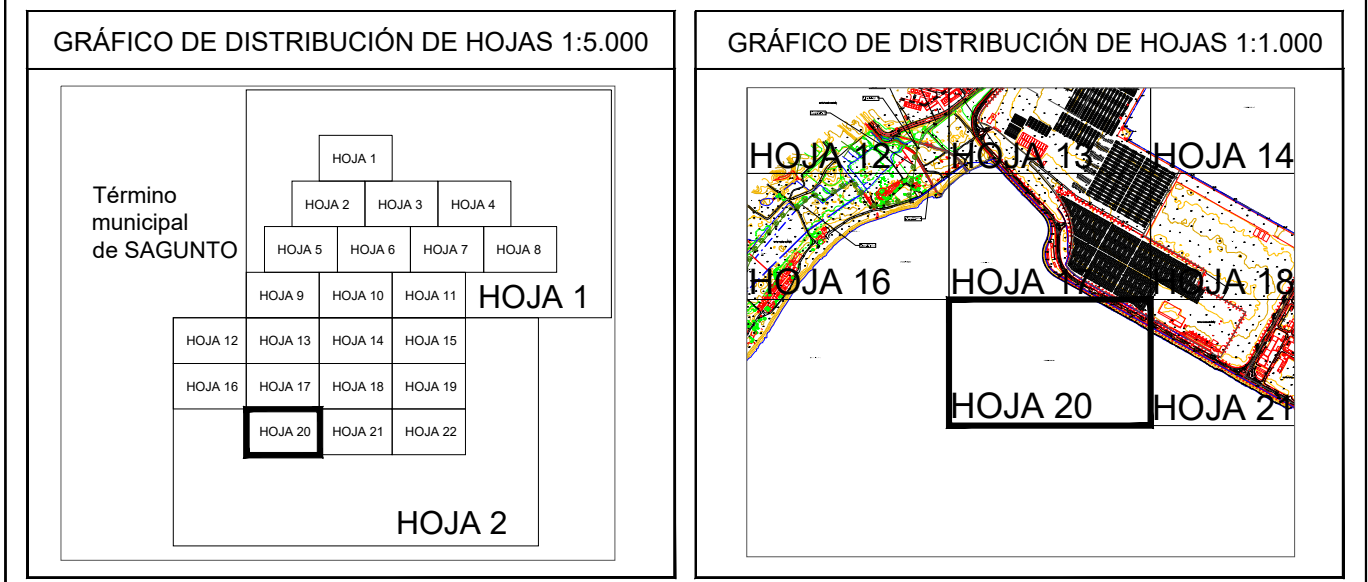

**MINISTERIO  
PARA LA TRANSICIÓN ECOLÓGICA  
Y EL RETO DEMOGRÁFICO**

**DIRECCIÓN GENERAL DE LA COSTA Y EL MAR**  
 Demarcación de Costas en Valencia

DESLINDE DEL DOMINIO PÚBLICO MARÍTIMO TERRESTRE  
 TRAMO: ZONA PORTUARIA DEL T.M. DE SAGUNTO

TÉRMINO MUNICIPAL DE SAGUNTO


PLANO Nº 2	HOJA Nº 20 de 22	PLANO: POLIGONAL DE DESLINDE	REFERENCIA SERVICIO: DL-52-V	EXPEDIENTE OJUNA:
---------------	---------------------	---------------------------------	---------------------------------	-------------------




El Técnico Sup. del Servicio de Gestión del Dominio Público      Fecha: Marzo de 2.023      La Jefa de Demarcación de Costas  
 Resolución de 19/04/2022

Firma: Eugenio Jiménez Ferrer      Firma: Concepción Icardo Fos

VERTICES POLIGONAL DEL DESLINDE			VERTICES POLIGONAL DE LA RIBERA DEL MAR		
Num	X	Y	Num	X	Y
<b>DL52_Sagunto</b>					
R-175	738224,860	4390733,670			
R-176	738142,780	4390779,680			

<b>INFORMACIÓN CARTOGRÁFICA</b> SISTEMA GEODÉSICO DE REFERENCIA: ETRS89 SISTEMA DE PROYECCIÓN CARTOGRÁFICA: U.T.M. - HURO 30 ORIGEN DE ALTITUDES: NIVEL MEDIO DEL MAR EN ALICANTE COORDENADAS U.T.M. ETRS89 EN MARCO DE HOJA VUELO FOTOGRAMÉTRICO REALIZADO EN 2009 AEROTRIANGULACIÓN REALIZADA EN 2009 APOYO DE CAMPO REALIZADO EN 2009 RESTITUCIÓN Y EDICIÓN REALIZADO EN 2016	<b>SIGNOS CONVENCIONALES PARTICULARES</b> --- LINEA DE COTA 0 --- POLIGONAL DEL DESLINDE DEL D.P.M.T. --- LINEA DE RIBERA DEL MAR ..... LIMITE SERVIDUMBRE DE TRANSITO +++ LIMITE SERVIDUMBRE DE PROTECCIÓN --- LINEA DE DESLINDES ANTERIORES --- LIMITE PARCELAS COLINDANTES --- LIMITE DE SUELO URBANO --- LIMITE DE TÉRMINO MUNICIPAL --- LIMITE DE PROVINCIA M33 VERTICES DE DESLINDE M34 VERTICES DE RIBERA DE MAR M35 VERTICES DE OTROS DESLINDES M36 VERTICES DE DESLINDE INICIO/FINAL TRAMO M37 TERRENOS INNESICARIOS NOTA: SI COINCIDE LA POLIGONAL DEL DESLINDE DE EPMT CON LA LINEA DE R.M. SÓLO SE GRAFÍA LA PRIMERA	<b>OTROS SIGNOS</b> Escarpado Muro/Alambrada/Valla Seto Edificación en ruinas Tendido eléctrico / Tendido telefónico Deslindes colindantes Limite servidumbre de tránsito colindante Limite servidumbre de protección colindante Punto NAP / Punto Nivelación Vértice REGENTE / ROV ERGNSS Vértice Topográfico Punto de Apoyo	ESCALA 1 / 1.000  CURVAS DE NIVEL CON EQUIDISTANCIA 0,5M CONSULTOR
--	--	---	--





MINISTERIO  
PARA LA TRANSICIÓN ECOLÓGICA  
Y EL RETO DEMOGRÁFICO

DIRECCIÓN GENERAL DE LA COSTA Y EL MAR  
Demarcación de Costas en Valencia

DESLINDE DEL DOMINIO PÚBLICO MARÍTIMO TERRESTRE  
TRAMO: ZONA PORTUARIA DEL T.M. DE SAGUNTO

TÉRMINO MUNICIPAL DE SAGUNTO

PLANO Nº 2	HOJA Nº 21 de 22	PLANO: POLIGONAL DE DESLINDE	REFERENCIA SERVICIO: DL-52-V	EXPEDIENTE OUNA:
---------------	---------------------	---------------------------------	---------------------------------	------------------

GRÁFICO DE DISTRIBUCIÓN DE HOJAS 1:5.000

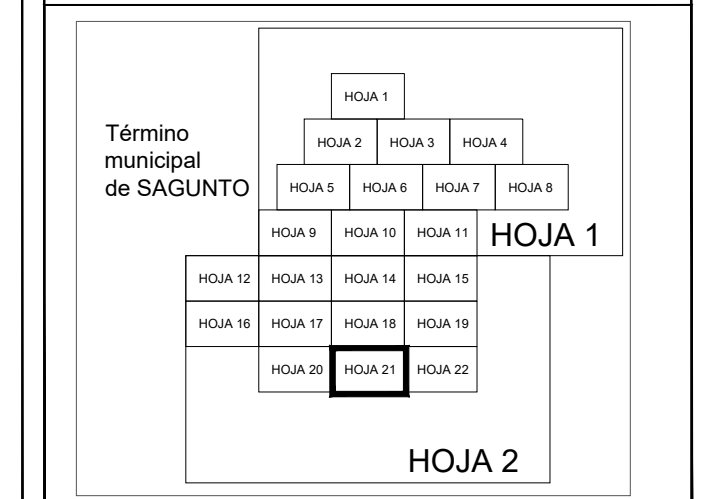
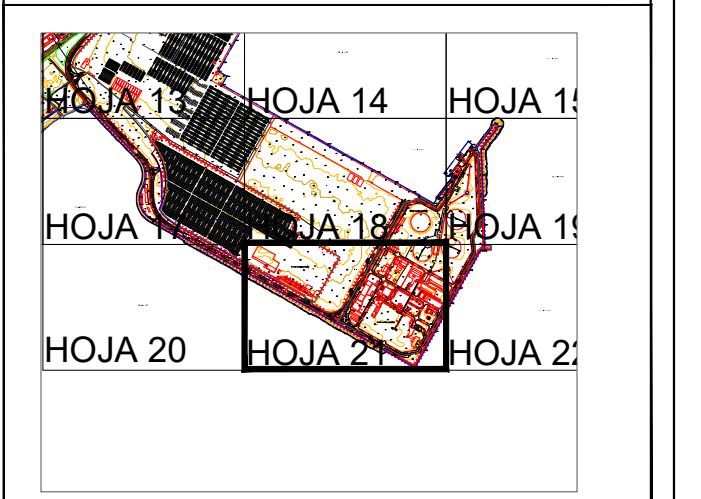


GRÁFICO DE DISTRIBUCIÓN DE HOJAS 1:1.000

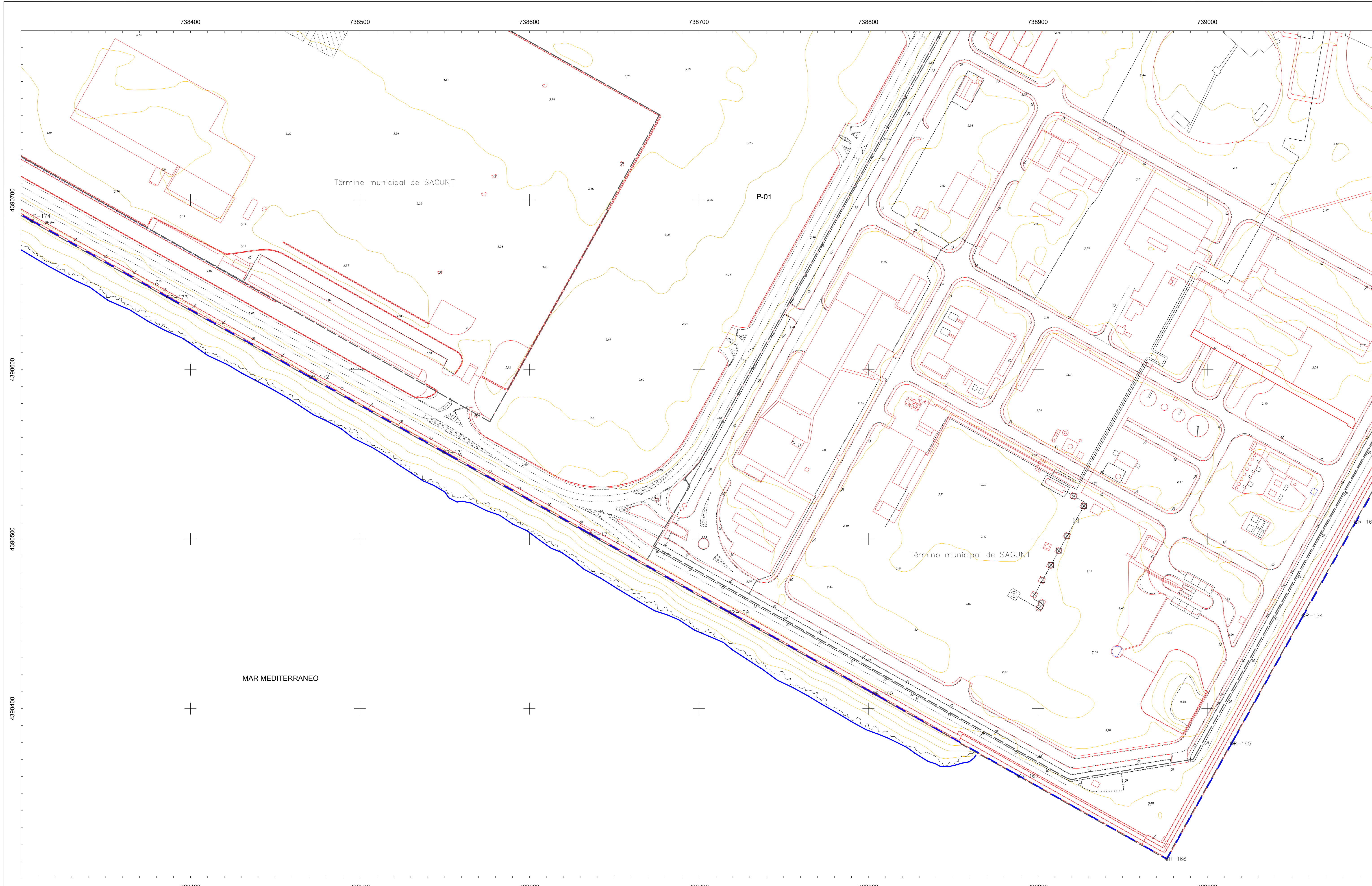


El Técnico Sup. del Servicio de Gestión del Dominio Público  
Fecha: Marzo de 2.023  
La Jefa de Demarcación de Costas  
Resolución de 19/04/2022

Firma: Eugenio Jiménez Ferrer


Firma: Concepción Icardo Fos

VERTICES POLIGONAL DEL DESLINDE			VERTICES POLIGONAL DE LA RIBERA DEL MAR		
Num	X	Y	Num	X	Y
			<b>DL52_Sagunto</b>		
R-163	739087,765	4390510,230	R-163	739056,670	4390454,920
R-164	739056,670	4390379,399	R-164	739014,337	4390311,330
R-165	738976,180	4390360,321	R-165	738888,003	4390408,936
R-166	738888,003	4390408,936	R-166	738718,039	4390502,770
R-167	738718,039	4390502,770	R-167	738549,636	4390595,708
R-168	738549,636	4390595,708	R-168	738470,407	4390642,692
R-169	738470,407	4390642,692	R-169	738386,928	4390642,692
R-170	738386,928	4390642,692			



<p><b>INFORMACIÓN CARTOGRÁFICA</b></p> <p>SISTEMA GEODÉSICO DE REFERENCIA: ETRS89 SISTEMA DE PROYECCIÓN CARTOGRÁFICA: U.T.M. - HURO 30 ORIGEN DE ALTITUDES: NIVEL MEDIO DEL MAR EN ALCANTE COORDENADAS U.T.M. ETRS89 EN MARCO DE HOJA</p> <p>VUELO FOTOGRAMÉTRICO REALIZADO EN 2009 AEROTRIANGULACIÓN REALIZADA EN 2009 APOYO DE CAMPO REALIZADO EN 2009 RESTITUCIÓN Y EDICIÓN REALIZADO EN 2016</p>	<p><b>SIGNOS CONVENCIONALES PARTICULARES</b></p> <p>— LINEA DE COTA 0 — POLIGONAL DEL DESLINDE DEL D.P.M.T. — LINEA DE RIBERA DEL MAR - - - - - LÍMITE SERVIDUMBRE DE TRANSITO + + + + + LÍMITE SERVIDUMBRE DE PROTECCIÓN</p> <p>— LINEA DE DESLINDES ANTERIORES — LÍMITE PARCELAS COLINDANTES — LÍMITE DE SUELO URBANO - - - - - LÍMITE DE TÉRMINO MUNICIPAL + + + + + LÍMITE DE PROVINCIA</p> <p>○ VERTICES DE DESLINDE △ VERTICES DE RIBERA DEL MAR △ VERTICES DE OTROS DESLINDES □ VERTICE DE DESLINDE INICIFINAL TRAMO ■ TERRENOS INNESICARIOS</p> <p>NOTA: SI COINCIDE LA POLIGONAL DEL DESLINDE DE DPMT CON LA LINEA DE R.M. SÓLO SE GRAFIA LA PRIMERA</p>	<p><b>OTROS SIGNOS</b></p> <p>Escarpado Muro/Alambrado/Valla Seto Edificación en ruinas Tendido eléctrico / Tendido telefónico</p> <p>Deslindes colindantes Límite servidumbre de tránsito colindante Límite servidumbre de protección colindante</p> <p>Punto NAP / Punto Nivelación Vertice REGENTE / ROI ERGNSS Vertice Topográfico Punto de Apoyo</p>	<p>ESCALA 1 / 1.000</p> <p>10 m 0 10 20 30 40 50 60 70 80 90 100 CURVAS DE NIVEL CON EQUIDISTANCIA 0,5M</p> <p>CONSULTOR</p>
--	---	---	--





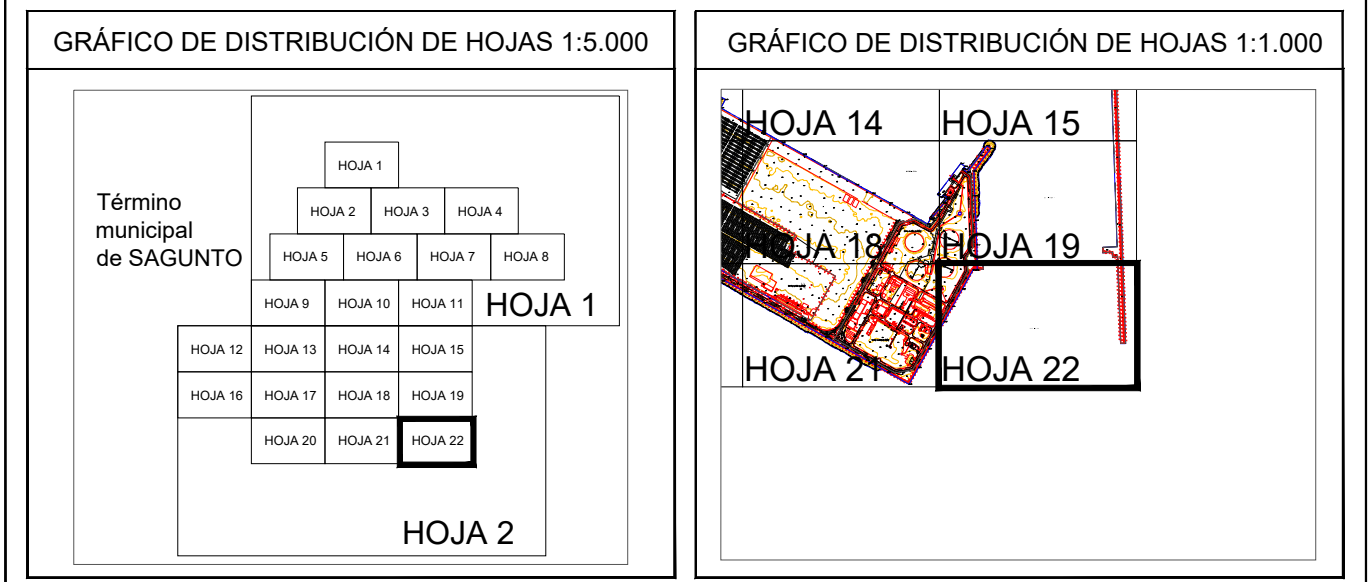
MINISTERIO  
PARA LA TRANSICIÓN ECOLÓGICA  
Y EL RETO DEMOGRÁFICO

DIRECCIÓN GENERAL DE LA COSTA Y EL MAR  
Demarcación de Costas en Valencia

DESLINDE DEL DOMINIO PÚBLICO MARÍTIMO TERRESTRE  
TRAMO: ZONA PORTUARIA DEL T.M. DE SAGUNTO

TÉRMINO MUNICIPAL DE SAGUNTO

PLANO Nº 2	HOJA Nº 22 de 22	PLANO: POLIGONAL DE DESLINDE	REFERENCIA SERVICIO: DL-52-V	EXPEDIENTE OJUNA:
---------------	---------------------	---------------------------------	---------------------------------	-------------------



El Técnico Sup. del Servicio de Gestión del Dominio Público  
Firma: Eugenio Jiménez Ferrer

Fecha: Marzo de 2.023

La Jefa de Demarcación de Costas  
Resolución de 19/04/2022  
Firma: Concepción Icardo Fos

VERTICES POLIGONAL DEL DESLINDE			VERTICES POLIGONAL DE LA RIBERA DEL MAR		
Num	X	Y	Num	X	Y
<b>DL52_Sagunto</b>					
R-158	739253,322	4390777,522			
R-159	739236,660	4390776,920			
R-160	739193,220	4390698,361			
R-161	739153,116	4390626,851			
R-162	739118,860	4390565,540			

<p><b>INFORMACIÓN CARTOGRÁFICA</b></p> <p>SISTEMA GEODÉSICO DE REFERENCIA: ETRS89 SISTEMA DE PROYECCIÓN CARTOGRÁFICA: U.T.M. - HURO 30 ORIGEN DE ALTITUDES: NIVEL MEDIO DEL MAR EN ALICANTE COORDENADAS U.T.M. ETRS89 EN MARCO DE HOJA</p> <p>VUELO FOTOGRAMÉTRICO REALIZADO EN 2009 AEROTRIANGULACIÓN REALIZADA EN 2009 APOYO DE CAMPO REALIZADO EN 2009 RESTITUCIÓN Y EDICIÓN REALIZADO EN 2016</p>	<p><b>SIGNOS CONVENCIONALES PARTICULARES</b></p> <p>— LINEA DE COTA 0 — POLIGONAL DEL DESLINDE DEL D.P.M.T. — LINEA DE RIBERA DEL MAR - - - - - LÍMITE SERVIDUMBRE DE TRÁNSITO + + + LÍMITE SERVIDUMBRE DE PROTECCIÓN</p> <p>— LINEA DE DESLINDES ANTERIORES — LÍMITE PARCELAS COLINDANTES — LÍMITE DE SUELO URBANO - - - - - LÍMITE DE TÉRMINO MUNICIPAL - - - - - LÍMITE DE PROVINCIA</p> <p>● VERTICES DE DESLINDE ● VERTICES DE RIBERA DE MAR ● VERTICES DE OTROS DESLINDES ● VERTICE DE DESLINDE INICIFINAL TRAMO ■ TERRENOS INNESICARIOS</p> <p>NOTA: SI COINCIDE LA POLIGONAL DEL DESLINDE DE EPMT CON LA LINEA DE R.M. SOLO SE GRAFICA LA PRIMERA</p>	<p><b>OTROS SIGNOS</b></p> <p>Escarpado Muro/Alambrada/Valla Seto Edificación en ruinas Tendido eléctrico/ Tendido telefónico</p> <p>Deslindes colindantes Límite servidumbre de tránsito colindante Límite servidumbre de protección colindante</p> <p>Punto NAP / Punto Nivelación Vértice REGENTE / ROI ERGNSS Vértice Topográfico Punto de Apoyo</p>	<p>ESCALA 1 / 1.000</p> <p>CURVAS DE NIVEL CON EQUIDISTANCIA 0,5M</p> <p>CONSULTOR</p>
---	---	--	--