



GOBIERNO DE ESPAÑA

MINISTERIO PARA LA TRANSICIÓN ECOLÓGICA Y EL RETO DEMOGRÁFICO

SECRETARIA DE ESTADO DE MEDIO AMBIENTE
 Direccion General de la Costa y el Mar
 DEMARCACION DE COSTAS DEL PAIS VASCO (BIZKAIA)
 DESLINDE DEL DOMINIO PUBLICO MARITIMO-TERRESTRE en el tramo de la COSTA DE BAKIO, desde el límite con el T.M. DE BERMEO hasta el inicio de la PLAYA DE BAKIO
 T. M. DE BAKIO

| | | | | |
|--|-----------------|-----------------------------|---------------------|--------------------------------------|
| PLANO Nº 1-9 | HOJA Nº 3-38 | REFERENCIA DL-80-BIZKAIA | ESCALA 1 / 1.000 | ESCALA GRAFICA 0 10 20 30 40 50 m |
| PLANO | | APROBADO: O.M. 08/03/2000 | | |
| RECTIFICACIÓN DESLINDE POR CORRECCIÓN DE RIBERA DE MAR Y AMPLIACIÓN A 200 m. SERVIDUMBRE DE PROTECCIÓN | | | | |

EXAMINADO Y CONFORME
 FECHA: Septiembre de 2021
 VºBº EL JEFE DE LA DEMARCACION
 Fdo.: Fernando Pérez Burgos

| | |
|--|--------------------------------------|
| INFORMACION CARTOGRAFICA PROYECCION Y COORDENADAS U.T.M. - HUSO 30 ACTUALIZACION COORDENADAS A SISTEMA SPICAL ETR899 ALTITUDES REFERIDAS AL NIVEL DEL MAR EN ALCANTRE VUELO FOTOGRAFICO REALIZADO EN 1.989 APOYO DE CAMPO REALIZADO EN 1.992 RESTITUCION Y DIBUJO REALIZADO EN 1.992 ACTUALIZADO EN 1.998 | GRAFICO DE DISTRIBUCION DE HOJAS |
|--|--------------------------------------|

| SIGNOS CONVENCIONALES | | |
|----------------------------|-----------------------------------|---------------------------------|
| — LINEA DE AGUA | +++ LINEA DE LIMITE DE PROTECCION | ● HITOS |
| --- LINEA DE RIBERA DE MAR | - - - LIMITE PARCELAS COLINDANTES | △ VERTICES RED GEODESICA |
| LINEA DE TRANSITO | — LINEA PERIMETRO CONCESIONES | △ VERTICES REPLANTO |
| — LINEA DE DESLINDE | — LIMITE ZONA URBANA / RUSTICA | SU/SNU SUELO URBANO / NO URBANO |

| | |
|---------------------------------------|-------------------------------|
| VERTICES DE LA POLIGONAL DEL DESLINDE | VERTICES DE LA RIBERA DEL MAR |
| | |





GOBIERNO DE ESPAÑA

MINISTERIO PARA LA TRANSICIÓN ECOLÓGICA Y EL RETO DEMOGRÁFICO

SECRETARIA DE ESTADO DE MEDIO AMBIENTE
 Direccion General de la Costa y el Mar
 DEMARCACION DE COSTAS DEL PAIS VASCO (BIZKAIA)
 DESLINDE DEL DOMINIO PUBLICO MARITIMO-TERRESTRE en el tramo de la COSTA DE BAKIO, desde el límite con el T.M. DE BERMEO hasta el inicio de la PLAYA DE BAKIO
 T. M. DE BAKIO

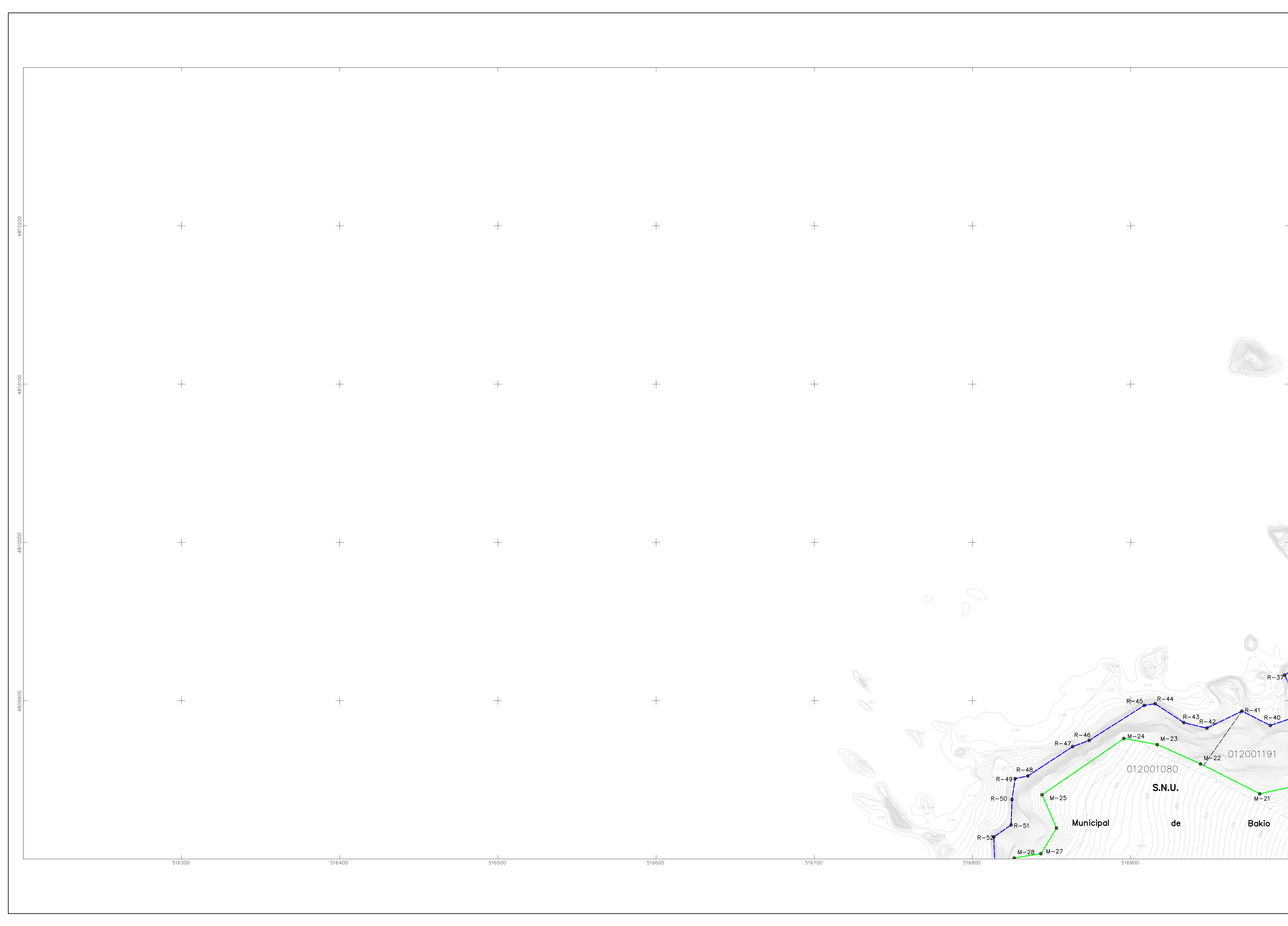
| | | | | |
|--|-----------------|-----------------------------|---------------------|--------------------------------------|
| PLANO Nº 2-9 | HOJA Nº 4-37 | REFERENCIA DL-80-BIZKAIA | ESCALA 1 / 1.000 | ESCALA GRAFICA 0 10 20 30 40 50 m |
| PLANO | | APROBADO: O.M. 08/03/2000 | | |
| RECTIFICACIÓN DESLINDE POR CORRECCIÓN DE RIBERA DE MAR Y AMPLIACIÓN A 200 m. SERVIDUMBRE DE PROTECCIÓN | | | | |

EXAMINADO Y CONFORME
 FECHA: Septiembre de 2021
 Vº Bº EL JEFE DE LA DEMARCACION
 Fdo.: Fernando Pérez Burgos

| | |
|---|--------------------------------------|
| INFORMACION CARTOGRAFICA PROYECCION Y COORDENADAS U.T.M. - HUSO 30 ACTUALIZACION COORDENADAS A SISTEMA OFICIAL ETRS89 ALTITUDES REFERIDAS AL NIVEL DEL MAR EN ALICANTE VUELO FOTOGRAFICO REALIZADO EN 1.989 APOYO DE CAMPO REALIZADO EN 1.992 RESTITUCION Y DIBUJO REALIZADO EN 1.992 ACTUALIZADO EN 1.998 | GRAFICO DE DISTRIBUCION DE HOJAS |
|---|--------------------------------------|

| SIGNOS CONVENCIONALES | | |
|----------------------------|-----------------------------------|------------------------------------|
| — LINEA DE AGUA | +++ LINEA DE LIMITE DE PROTECCION | ● HITOS |
| --- LINEA DE RIBERA DE MAR | - - - LIMITE PARCELAS COLINDANTES | △ VERTICES RED GEODESICA |
| ... LINEA DE TRANSITO | — LINEA PERIMETRO CONCESIONES | △ VERTICES REPLANTADO |
| — LINEA DE DESLINDE | — LIMITE ZONA URBANA / RUSTICA | S.U./R.U. SUELO URBANO / NO URBANO |

| VERTICES DE LA POLIGONAL DEL DESLINDE | | | | VERTICES DE LA RIBERA DEL MAR | | | |
|---------------------------------------|------------|-------------|----------|-------------------------------|------------|-------------|----------|
| N_MOION | X_ETRS89 | Y_ETRS89 | Z_ETRS89 | N_RIBERA | X_ETRS89 | Y_ETRS89 | Z_ETRS89 |
| M-21 | 516976,094 | 4809833,179 | 76,801 | R-37 | 516991,858 | 4809908,201 | 15,000 |
| M-22 | 516938,684 | 4809852,024 | 65,004 | R-40 | 516982,783 | 4809876,358 | 14,000 |
| M-23 | 516911,313 | 4809864,243 | 56,101 | R-41 | 516964,848 | 4809865,415 | 15,000 |
| M-24 | 516890,263 | 4809868,129 | 51,201 | R-42 | 516942,702 | 4809874,682 | 15,000 |
| M-25 | 516838,492 | 4809832,556 | 43,402 | R-43 | 516928,099 | 4809878,172 | 15,000 |
| M-26 | 516847,618 | 4809811,531 | 42,609 | R-44 | 516910,005 | 4809890,067 | 16,000 |
| M-27 | 516837,777 | 4809795,374 | 45,106 | R-45 | 516901,115 | 4809889,018 | 17,000 |
| M-28 | 516820,926 | 4809792,591 | 42,902 | R-46 | 516868,289 | 4809866,913 | 15,000 |
| | | | | R-47 | 516857,888 | 4809863,002 | 15,000 |
| | | | | R-48 | 516829,542 | 4809844,471 | 15,000 |
| | | | | R-49 | 516821,486 | 4809842,789 | 15,000 |
| | | | | R-50 | 516819,523 | 4809829,594 | 18,000 |
| | | | | R-51 | 516818,983 | 4809813,523 | 15,000 |
| | | | | R-52 | 516807,996 | 4809805,991 | 14,000 |





GOBIERNO DE ESPAÑA

MINISTERIO PARA LA TRANSICIÓN ECOLÓGICA Y EL RETO DEMOGRÁFICO

SECRETARIA DE ESTADO DE MEDIO AMBIENTE
 Direccion General de la Costa y el Mar
 DEMARCAION DE COSTAS DEL PAIS VASCO (BIZKAIA)
 DESLINDE DEL DOMINIO PUBLICO MARITIMO-TERRESTRE en el tramo de la COSTA DE BAKIO, desde el límite con el T.M. DE BERMEO hasta el inicio de la PLAYA DE BAKIO
 T. M. DE BAKIO

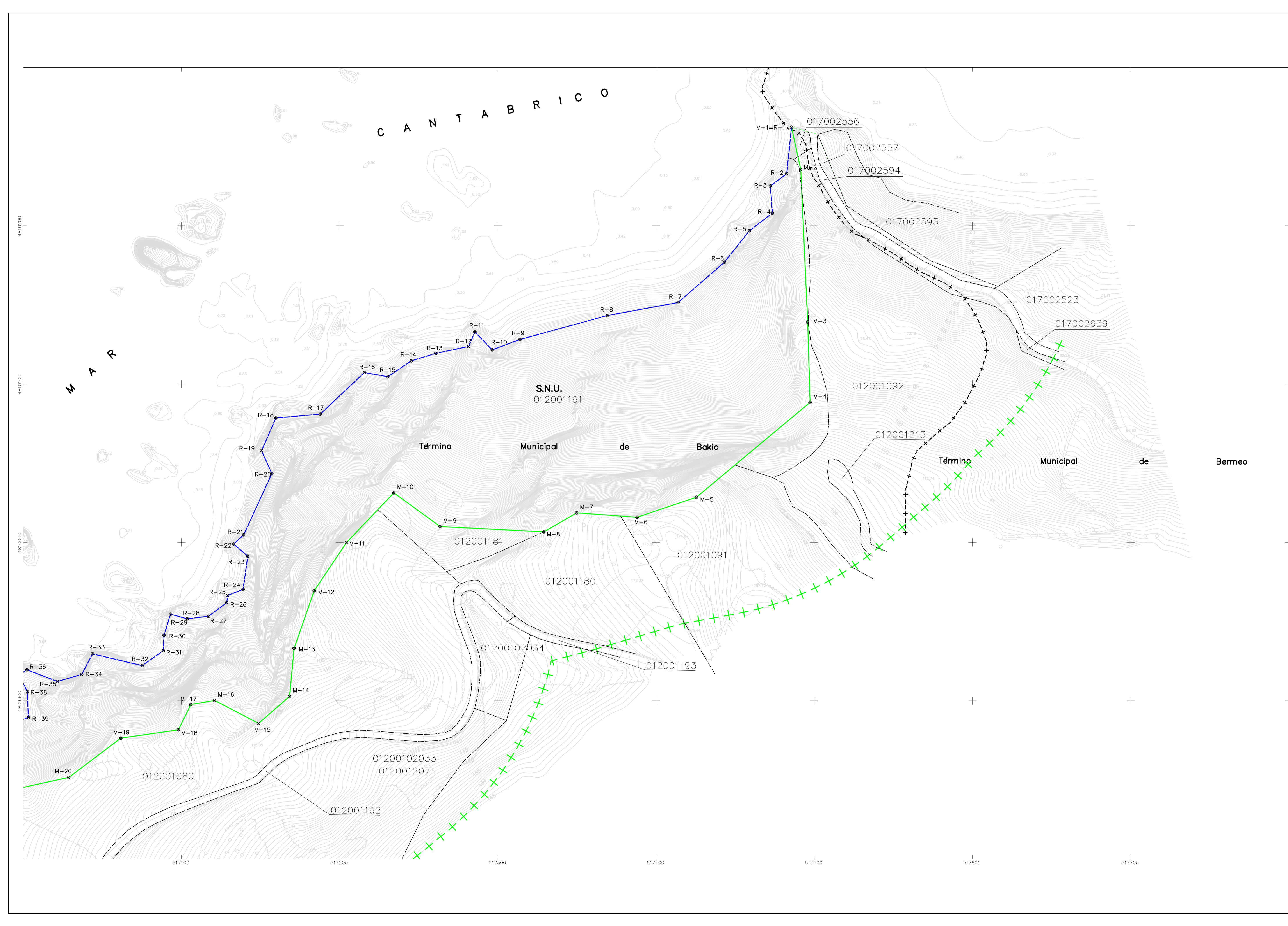
| | | | | |
|--|---------|---------------------------|-----------|--------------------|
| PLANO Nº | HOJA Nº | REFERENCIA | ESCALA | ESCALA GRAFICA |
| 3-9 | 4-38 | DL-80-BIZKAIA | 1 / 1.000 | 0 10 20 30 40 50 m |
| PLANO | | APROBADO: O.M. 08/03/2000 | | |
| RECTIFICACION DESLINDE POR CORRECCION DE RIBERA DE MAR Y AMPLIACION A 200 m. SERVIDUMBRE DE PROTECCION | | | | |

EXAMINADO Y CONFORME
 FECHA: Septiembre de 2021
 VºBº EL JEFE DE LA DEMARCAION
 Fdo.: Fernando Pérez Burgos

| | | | | |
|---|--|------|-----------|-----------|
| INFORMACION CARTOGRAFICA | GRAFICO DE DISTRIBUCION DE HOJAS | | | |
| PROYECCION Y COORDENADAS U.T.M. - HUSO 30 ACTUALIZACION COORDENADAS A SISTEMA OFICIAL ETRS89 ALTITUDES REFERIDAS AL NIVEL DEL MAR EN ALICANTE VUELO FOTOMETRICO REALIZADO EN 1.989 APOYO DE CAMPO REALIZADO EN 1.992 RESTITUCION Y DIBUJO REALIZADO EN 1.992 ACTUALIZADO EN 1.998 | <table border="1"> <tr><td>3-38</td></tr> <tr><td>4-37 4-38</td></tr> <tr><td>5-37 5-38</td></tr> </table> | 3-38 | 4-37 4-38 | 5-37 5-38 |
| 3-38 | | | | |
| 4-37 4-38 | | | | |
| 5-37 5-38 | | | | |

| | |
|------------------------------|--|
| SIGNOS CONVENCIONALES | |
| — LINEA DE AGUA | +++ LINEA DE LIMITE DE PROTECCION |
| - - - LINEA DE RIBERA DE MAR | - - - LIMITE PARCELAS COLINDANTES |
| LINEA DE TRANSITO | — LINEA PERIMETRO CONCESIONES |
| — LINEA DE DESLINDE | — LIMITE ZONA URBANA / RUSTICA |
| | ○ HITOS |
| | △ VERTICES RED GEODESICA |
| | △ VERTICES REPLANTADO |
| | ■ S.U./S.M.U. SUELO URBANO / NO URBANO |

| VERTICES DE LA POLIGONAL DEL DESLINDE | | | | VERTICES DE LA RIBERA DEL MAR | | | |
|---------------------------------------|------------|-------------|----------|-------------------------------|------------|-------------|----------|
| N. MOJON | X_ETRS89 | Y_ETRS89 | Z_ETRS89 | N. RIBERA | X_ETRS89 | Y_ETRS89 | Z_ETRS89 |
| M-1+R-1 | 517480,101 | 4810254,176 | 13,000 | R-1+M-1 | 517480,103 | 4810254,176 | 13,000 |
| M-2 | 517485,916 | 4810227,456 | 32,608 | R-2 | 517477,126 | 4810224,946 | 18,000 |
| M-3 | 517490,294 | 4810131,189 | 83,701 | R-3 | 517466,750 | 4810217,056 | 16,000 |
| M-4 | 517491,872 | 4810080,420 | 97,303 | R-4 | 517468,082 | 4810200,006 | 14,000 |
| M-5 | 517420,012 | 4810020,540 | 166,103 | R-5 | 517453,480 | 4810188,779 | 16,000 |
| M-6 | 517382,490 | 4810007,844 | 170,509 | R-6 | 517437,732 | 4810168,985 | 16,000 |
| M-7 | 517344,338 | 4810016,639 | 162,404 | R-7 | 517408,374 | 4810143,482 | 16,000 |
| M-8 | 517323,607 | 4809998,592 | 155,204 | R-8 | 517363,613 | 4810135,260 | 16,000 |
| M-9 | 517257,966 | 4810002,004 | 115,707 | R-9 | 517308,528 | 4810120,187 | 15,000 |
| M-10 | 517228,763 | 4810023,266 | 116,801 | R-10 | 517290,899 | 4810113,592 | 15,000 |
| M-11 | 517198,840 | 4809991,935 | 121,708 | R-11 | 517280,090 | 4810124,959 | 15,000 |
| M-12 | 517178,400 | 4809961,396 | 110,808 | R-12 | 517275,998 | 4810115,747 | 15,000 |
| M-13 | 517165,709 | 4809925,101 | 99,803 | R-13 | 517255,297 | 4810111,407 | 15,000 |
| M-14 | 517162,807 | 4809894,723 | 110,404 | R-14 | 517239,744 | 4810106,666 | 16,000 |
| M-15 | 517143,247 | 4809877,629 | 110,609 | R-15 | 517224,964 | 4810096,654 | 16,000 |
| M-16 | 517115,508 | 4809892,150 | 101,001 | R-16 | 517210,086 | 4810099,252 | 16,000 |
| M-17 | 517100,447 | 4809889,550 | 103,100 | R-17 | 517182,281 | 4810073,041 | 16,000 |
| M-18 | 517092,546 | 4809873,572 | 100,106 | R-18 | 517154,213 | 4810070,620 | 17,000 |
| M-19 | 517056,226 | 4809868,388 | 94,202 | R-19 | 517145,187 | 4810049,907 | 17,000 |
| M-20 | 517023,305 | 4809843,532 | 83,303 | R-20 | 517151,673 | 4810035,453 | 20,000 |
| | | | | R-21 | 517133,846 | 4809996,729 | 15,000 |
| | | | | R-22 | 517127,519 | 4809990,935 | 15,000 |
| | | | | R-23 | 517136,453 | 4809983,372 | 15,000 |
| | | | | R-24 | 517133,480 | 4809962,340 | 15,000 |
| | | | | R-25 | 517123,638 | 4809958,426 | 16,000 |
| | | | | R-26 | 517121,167 | 4809953,887 | 16,000 |
| | | | | R-27 | 517111,588 | 4809945,346 | 15,000 |
| | | | | R-28 | 517098,171 | 4809943,724 | 15,000 |
| | | | | R-29 | 517087,671 | 4809946,704 | 15,000 |
| | | | | R-30 | 517083,503 | 4809933,363 | 17,000 |
| | | | | R-31 | 517083,039 | 4809923,541 | 15,000 |
| | | | | R-32 | 517069,645 | 4809914,179 | 15,000 |
| | | | | R-33 | 517038,282 | 4809921,573 | 15,000 |
| | | | | R-34 | 517031,513 | 4809908,008 | 15,000 |
| | | | | R-35 | 517016,195 | 4809904,128 | 15,000 |
| | | | | R-36 | 516998,816 | 4809911,526 | 13,000 |
| | | | | R-38 | 516997,098 | 4809897,598 | 16,000 |
| | | | | R-39 | 516997,693 | 4809881,394 | 17,000 |





SECRETARIA DE ESTADO DE MEDIO AMBIENTE
Direccion General de la Costa y el Mar
DEMARCAACION DE COSTAS DEL PAIS VASCO (BIZKAIA)
DESLINDE DEL DOMINIO PUBLICO MARITIMO-TERRESTRE en el tramo de la COSTA DE BAKIO, desde el límite con el T.M. DE BERMEO hasta el inicio de la PLAYA DE BAKIO
T. M. DE BAKIO

| | | | | |
|--|---------|---------------------------|-----------|--------------------|
| PLANO Nº | HOJA Nº | REFERENCIA | ESCALA | ESCALA GRAFICA |
| 4-9 | 5-37 | DL-80-BIZKAIA | 1 / 1.000 | 0 10 20 30 40 50 m |
| PLANO | | APROBADO: O.M. 08/03/2000 | | |
| RECTIFICACION DESLINDE POR CORRECCION DE RIBERA DE MAR Y AMPLIACION A 200 m. SERVIDUMBRE DE PROTECCION | | | | |

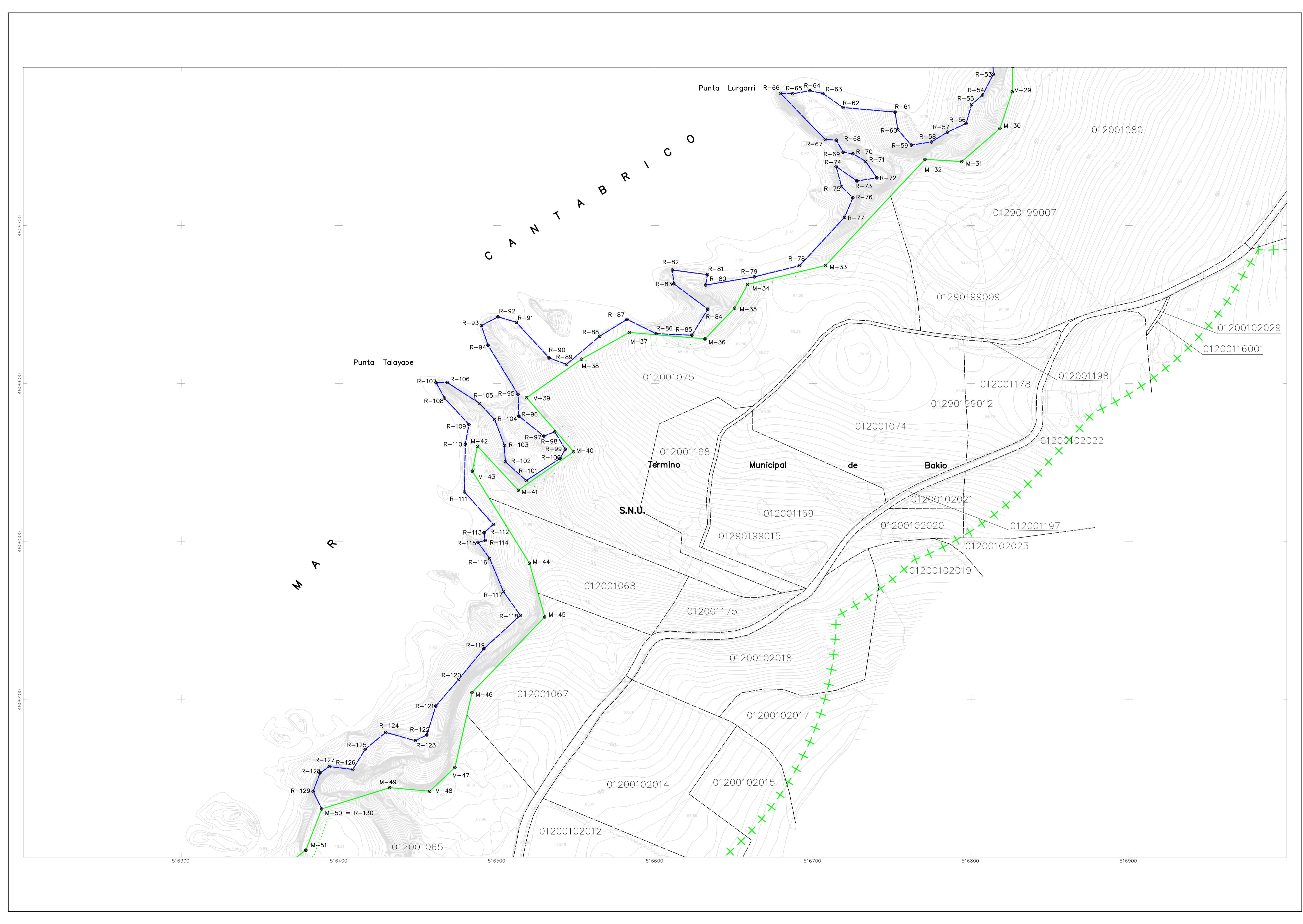
EXAMINADO Y CONFORME
FECHA: 09 de Septiembre de 2021
Vº Bº EL JEFE DE LA DEMARCAACION
Fdo.: Fernando Pérez Burgos

| | | | | | | | |
|---|--|--|------|------|------|------|------|
| INFORMACION CARTOGRAFICA | GRAFICO DE DISTRIBUCION DE HOJAS | | | | | | |
| PROYECCION Y COORDENADAS U.T.M. - HUSO 30 ACTUALIZACION COORDENADAS A SISTEMA OFICIAL ETRS89 ALTITUDES REFERIDAS AL NIVEL DEL MAR EN ALICANTE VUELO FOTOGRAFICO REALIZADO EN 1.989 APOYO DE CAMPO REALIZADO EN 1.992 RESTITUCION Y DIBUJO REALIZADO EN 1.992 ACTUALIZADO EN 1.998 | <table border="1"> <tr> <td></td> <td>3-38</td> </tr> <tr> <td>4-37</td> <td>4-38</td> </tr> <tr> <td>5-37</td> <td>5-38</td> </tr> </table> | | 3-38 | 4-37 | 4-38 | 5-37 | 5-38 |
| | 3-38 | | | | | | |
| 4-37 | 4-38 | | | | | | |
| 5-37 | 5-38 | | | | | | |

SIGNOS CONVENCIONALES

| | | |
|------------------------------|-----------------------------------|--------------------------------------|
| — LINEA DE AGUA | +++ LINEA DE LIMITE DE PROTECCION | ⊙ HITOS |
| - - - LINEA DE RIBERA DE MAR | - - - LIMITE PARCELAS COLINDANTES | ⊙ VERTICES RED GEODESICA |
| ⋯ LINEA DE TRANSITO | — LINEA PERIMETRO CONCESIONES | ⊙ VERTICES REPLANTO |
| — LINEA DE DESLINDE | — LIMITE ZONA URBANA / RUSTICA | ⊙ S.U./R.U. SUELO URBANO / NO URBANO |

| VERTICES DE LA POLIGONAL DEL DESLINDE | | | | VERTICES DE LA RIBERA DEL MAR | | | |
|---------------------------------------|------------|-------------|----------|-------------------------------|------------|-------------|----------|
| N. MUNICION | X_ETRS89 | Y_ETRS89 | Z_ETRS89 | N. RIBERA | X_ETRS89 | Y_ETRS89 | Z_ETRS89 |
| M-29 | 516820,664 | 4809776,537 | 40,909 | R-81 | 516627,716 | 4809660,734 | 15,000 |
| M-30 | 516812,943 | 4809753,278 | 40,006 | R-82 | 516605,476 | 4809663,673 | 18,000 |
| M-31 | 516788,744 | 4809732,260 | 42,005 | R-83 | 516606,465 | 4809654,932 | 15,000 |
| M-32 | 516765,464 | 4809733,717 | 45,509 | R-84 | 516627,970 | 4809638,908 | 15,000 |
| M-33 | 516702,412 | 4809666,459 | 61,204 | R-85 | 516617,892 | 4809622,437 | 15,000 |
| M-34 | 516653,161 | 4809654,490 | 57,303 | R-86 | 516595,216 | 4809623,396 | 15,000 |
| M-35 | 516644,938 | 4809639,548 | 57,102 | R-87 | 516576,809 | 4809632,448 | 15,000 |
| M-36 | 516626,157 | 4809620,033 | 61,206 | R-88 | 516559,528 | 4809621,770 | 15,000 |
| M-37 | 516578,265 | 4809624,122 | 58,408 | R-89 | 516538,542 | 4809603,979 | 15,000 |
| M-38 | 516547,984 | 4809607,244 | 48,107 | R-90 | 516527,459 | 4809608,048 | 15,000 |
| M-39 | 516533,181 | 4809582,836 | 25,905 | R-91 | 516506,675 | 4809630,508 | 15,000 |
| M-40 | 516542,989 | 4809548,602 | 29,801 | R-92 | 516495,103 | 4809634,047 | 15,000 |
| M-41 | 516507,956 | 4809524,270 | 26,602 | R-93 | 516484,606 | 4809628,457 | 15,000 |
| M-42 | 516492,055 | 4809552,079 | 30,300 | R-94 | 516488,801 | 4809616,106 | 15,000 |
| M-43 | 516478,775 | 4809536,359 | 30,107 | R-95 | 516507,368 | 4809585,025 | 15,000 |
| M-44 | 516514,945 | 4809478,074 | 35,701 | R-96 | 516508,367 | 4809571,194 | 15,000 |
| M-45 | 516524,713 | 4809444,063 | 45,604 | R-97 | 516524,137 | 4809558,543 | 15,000 |
| M-46 | 516478,623 | 4809396,201 | 53,305 | R-98 | 516531,061 | 4809561,243 | 15,000 |
| M-47 | 516467,831 | 4809348,835 | 67,002 | R-99 | 516537,666 | 4809550,243 | 15,000 |
| M-48 | 516451,901 | 4809333,696 | 69,106 | R-100 | 516534,390 | 4809544,521 | 15,000 |
| M-49 | 516426,600 | 4809335,960 | 61,404 | R-101 | 516512,980 | 4809530,400 | 15,000 |
| M-50-R-130 | 516383,489 | 4809322,513 | 23,709 | R-102 | 516499,725 | 4809542,331 | 15,000 |
| M-51 | 516373,428 | 4809296,392 | 20,000 | R-103 | 516499,176 | 4809552,710 | 15,000 |
| | | | | R-104 | 516493,007 | 4809568,949 | 15,000 |
| | | | | R-105 | 516483,421 | 4809579,248 | 15,000 |
| | | | | R-106 | 516462,941 | 4809592,598 | 15,000 |
| | | | | R-107 | 516456,942 | 4809592,350 | 15,000 |
| | | | | R-108 | 516461,273 | 4809582,650 | 15,000 |
| | | | | R-109 | 516476,720 | 4809565,881 | 15,000 |
| | | | | R-110 | 516474,375 | 4809553,236 | 15,000 |
| | | | | R-111 | 516473,929 | 4809523,209 | 15,000 |
| | | | | R-112 | 516492,147 | 4809502,647 | 15,000 |
| | | | | R-113 | 516486,275 | 4809497,324 | 15,000 |
| | | | | R-114 | 516487,009 | 4809492,504 | 15,000 |
| | | | | R-115 | 516482,445 | 4809491,319 | 15,000 |
| | | | | R-116 | 516489,906 | 4809480,943 | 15,000 |
| | | | | R-117 | 516498,540 | 4809460,152 | 15,000 |
| | | | | R-118 | 516509,259 | 4809445,942 | 15,000 |
| | | | | R-119 | 516486,191 | 4809423,911 | 15,000 |
| | | | | R-120 | 516470,245 | 4809404,552 | 15,000 |
| | | | | R-121 | 516455,743 | 4809387,665 | 15,000 |
| | | | | R-122 | 516450,964 | 4809369,372 | 15,000 |
| | | | | R-123 | 516442,699 | 4809365,718 | 15,000 |
| | | | | R-124 | 516424,022 | 4809370,995 | 15,000 |
| | | | | R-125 | 516410,363 | 4809360,233 | 15,000 |
| | | | | R-126 | 516403,238 | 4809347,663 | 15,000 |
| | | | | R-127 | 516388,270 | 4809349,333 | 16,000 |
| | | | | R-128 | 516382,430 | 4809345,342 | 16,000 |
| | | | | R-129 | 516378,071 | 4809333,521 | 17,000 |
| | | | | R-130-M-51 | 516373,428 | 4809296,391 | 20,000 |





GOBIERNO DE ESPAÑA

MINISTERIO PARA LA TRANSICIÓN ECOLÓGICA Y EL RETO DEMOGRÁFICO

SECRETARIA DE ESTADO DE MEDIO AMBIENTE
 Direccion General de la Costa y el Mar
 DEMARCAION DE COSTAS DEL PAIS VASCO (BIZKAIA)
 DESLINDE DEL DOMINIO PUBLICO MARITIMO-TERRESTRE en el tramo de la COSTA DE BAKIO, desde el límite con el T.M. DE BERMEO hasta el inicio de la PLAYA DE BAKIO
 T. M. DE BAKIO

| | | | | |
|--|-----------------|-----------------------------|---------------------|--------------------------------------|
| PLANO Nº 5-9 | HOJA Nº 5-38 | REFERENCIA DL-80-BIZKAIA | ESCALA 1 / 1.000 | ESCALA GRAFICA 0 10 20 30 40 50 m |
| PLANO | | APROBADO: O.M. 08/03/2000 | | |
| RECTIFICACION DESLINDE POR CORRECCION DE RIBERA DE MAR Y AMPLIACION A 200 m. SERVIDUMBRE DE PROTECCION | | | | |

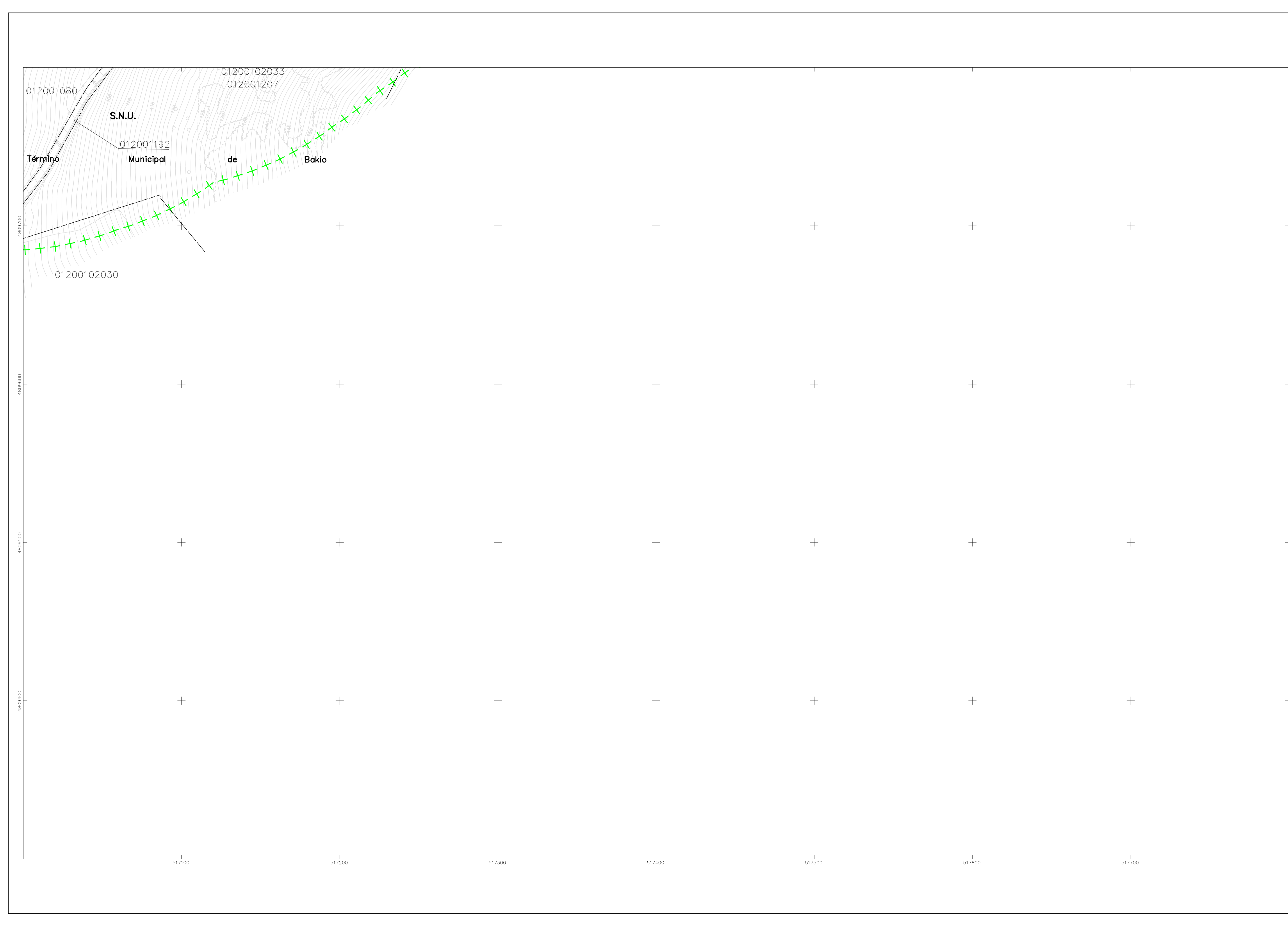
EXAMINADO Y CONFORME
 FECHA: Septiembre de 2021
 VºBº EL JEFE DE LA DEMARCAACION
 Fdo.: Fernando Pérez Burgos

| | |
|--|--------------------------------------|
| INFORMACION CARTOGRAFICA PROYECCION Y COORDENADAS U.T.M. - HUSO 30 ACTUALIZACION COORDENADAS A SISTEMA SPICAL ETR899 ALTITUDES REFERIDAS AL NIVEL DEL MAR EN ALCANTAR VUELO FOTOGRAFICO REALIZADO EN 1.989 APOYO DE CAMPO REALIZADO EN 1.992 RESTITUCION Y DIBUJO REALIZADO EN 1.992 ACTUALIZADO EN 1.998 | GRAFICO DE DISTRIBUCION DE HOJAS |
|--|--------------------------------------|

SIGNOS CONVENCIONALES

| | | |
|------------------------------|------------------------------------|---------------------------------|
| — LINEA DE AGUA | +++ LINEA DE LIMITE DE PROTECCION | ● HITOS |
| - - - LINEA DE RIBERA DE MAR | - - - LIMITE PARCELAS COLINDANTES | △ VERTICES RED GEODESICA |
| LINEA DE TRANSITO | — LINEA PERIMETRO CONCESIONES | △ VERTICES REPLANTO |
| — LINEA DE DESLINDE | - - - LIMITE ZONA URBANA / RUSTICA | SU/SNU SUELO URBANO / NO URBANO |

| | |
|---------------------------------------|-------------------------------|
| VERTICES DE LA POLIGONAL DEL DESLINDE | VERTICES DE LA RIBERA DEL MAR |
| | |





GOBIERNO DE ESPAÑA

MINISTERIO PARA LA TRANSICIÓN ECOLÓGICA Y EL RETO DEMOGRÁFICO

SECRETARIA DE ESTADO DE MEDIO AMBIENTE
 Direccion General de la Costa y el Mar
 DEMARCACION DE COSTAS DEL PAIS VASCO (BIZKAIA)
 DESLINDE DEL DOMINIO PUBLICO MARITIMO-TERRESTRE
 en el tramo de la COSTA DE BAKIO, desde
 el límite con el T.M. DE BERMEO hasta el inicio de
 la PLAYA DE BAKIO
 T. M. DE BAKIO


| | | | | |
|--|-----------------|-----------------------------|---------------------|--------------------------------------|
| PLANO Nº 6-9 | HOJA Nº 6-36 | REFERENCIA DL-80-BIZKAIA | ESCALA 1 / 1.000 | ESCALA GRAFICA 0 10 20 30 40 50 m |
| PLANO | | APROBADO: O.M. 08/03/2000 | | |
| RECTIFICACIÓN DESLINDE POR CORRECCIÓN DE RIBERA DE MAR Y AMPLIACIÓN A 200 m. SERVIDUMBRE DE PROTECCIÓN | | | | |


EXAMINADO Y CONFORME
 FECHA: Septiembre de 2021
 VºBº EL JEFE DE LA DEMARCACION
 Fdo.: Fernando Pérez Burgos

| | |
|---|--------------------------------------|
| INFORMACION CARTOGRAFICA PROYECCION Y COORDENADAS U.T.M. - HUSO 30 ACTUALIZACION COORDENADAS A SISTEMA OFICIAL ETRS89 ALTITUDES REFERIDAS AL NIVEL DEL MAR EN ALCANTAR VUELO FOTOGRAFICO REALIZADO EN 1.989 APOYO DE CAMPO REALIZADO EN 1.992 RESTITUCION Y DIBUJO REALIZADO EN 1.992 ACTUALIZADO EN 1.998 | GRAFICO DE DISTRIBUCION DE HOJAS |
|---|--------------------------------------|

| SIGNOS CONVENCIONALES | |
|------------------------------|------------------------------------|
| — LINEA DE AGUA | +++ LINEA DE LIMITE DE PROTECCION |
| - - - LINEA DE RIBERA DE MAR | - - - LIMITE PARCELAS COLINDANTES |
| ... LINEA DE TRANSITO | — LINEA PERIMETRO CONCESIONES |
| — LINEA DE DESLINDE | - - - LIMITE ZONA URBANA / RUSTICA |
| | ● HITOS |
| | △ VERTICES RED GEODESICA |
| | △ VERTICES REPLANTO |
| | SU/SNU SUELO URBANO / NO URBANO |

| VERTICES DE LA POLIGONAL DEL DESLINDE | | | | VERTICES DE LA RIBERA DEL MAR | | | |
|---------------------------------------|------------|-------------|----------|-------------------------------|------------|-------------|----------|
| N.MOION | X_ETRS89 | Y_ETRS89 | Z_ETRS89 | N.MOION | X_ETRS89 | Y_ETRS89 | Z_ETRS89 |
| M-76 | 516192,698 | 4808842,425 | 23,403 | M-76 | 516193,430 | 4808830,900 | 23,607 |
| M-77 | 516193,430 | 4808830,900 | 23,607 | M-78 | 516169,079 | 4808824,060 | 22,000 |
| M-78 | 516169,079 | 4808824,060 | 22,000 | M-79 | 516154,757 | 4808835,293 | 22,901 |
| M-79 | 516154,757 | 4808835,293 | 22,901 | M-80 | 516144,035 | 4808817,389 | 23,000 |
| M-80 | 516144,035 | 4808817,389 | 23,000 | M-81 | 516147,113 | 4808803,297 | 21,609 |
| M-81 | 516147,113 | 4808803,297 | 21,609 | M-82 | 516136,841 | 4808797,968 | 21,202 |
| M-82 | 516136,841 | 4808797,968 | 21,202 | M-84 | 516090,998 | 4808799,469 | 20,008 |
| M-84 | 516090,998 | 4808799,469 | 20,008 | | | | |





GOBIERNO DE ESPAÑA

MINISTERIO PARA LA TRANSICIÓN ECOLÓGICA Y EL RETO DEMOGRÁFICO

SECRETARIA DE ESTADO DE MEDIO AMBIENTE
 Direccion General de la Costa y el Mar
 DEMARCAION DE COSTAS DEL PAIS VASCO (BIZKAIA)
 DESLINDE DEL DOMINIO PUBLICO MARITIMO-TERRESTRE en el tramo de la COSTA DE BAKIO, desde el límite con el T.M. DE BERMEO hasta el inicio de la PLAYA DE BAKIO
 T. M. DE BAKIO

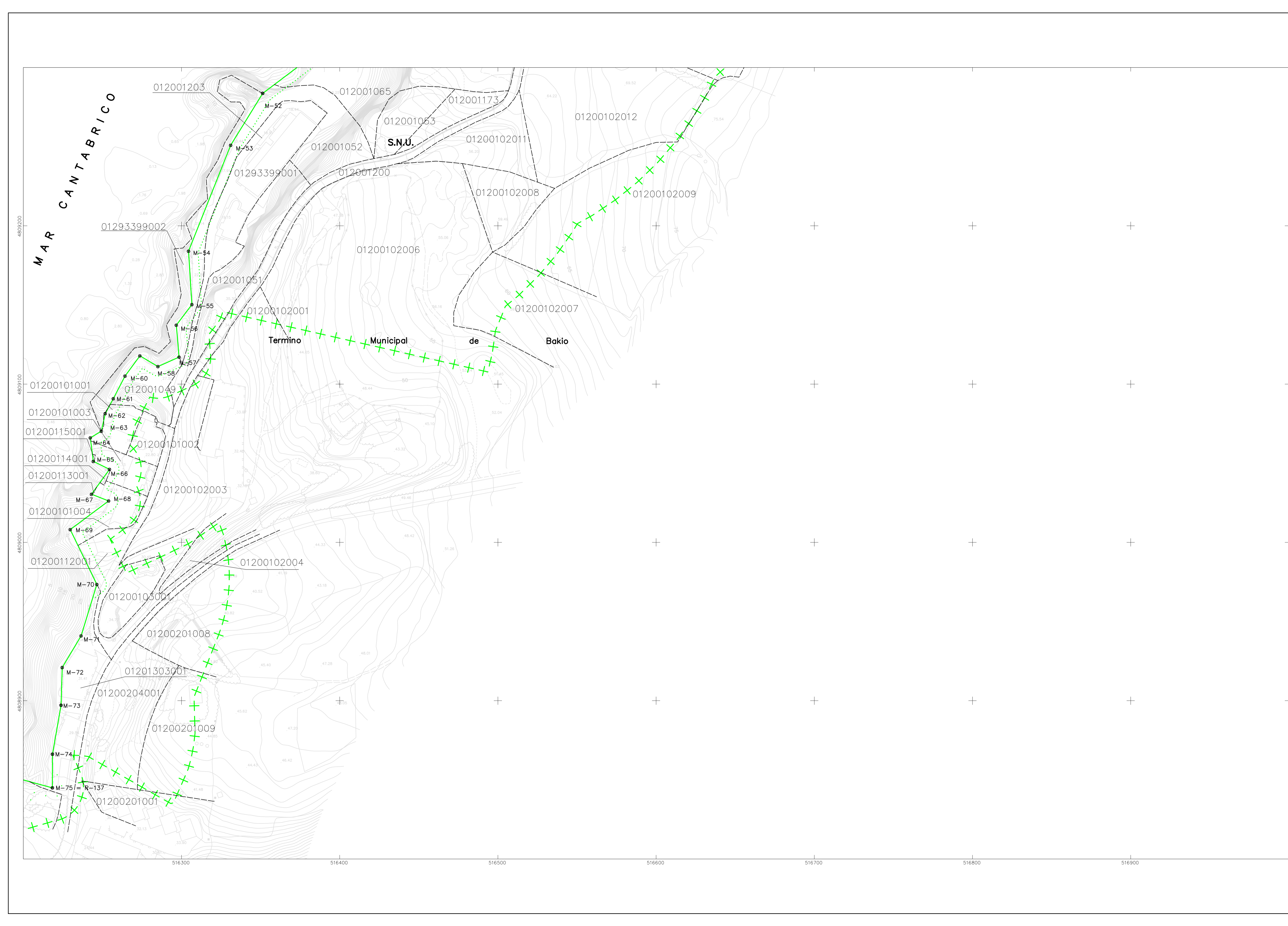
| | | | | |
|--|---------|---------------------------|-----------|--------------------|
| PLANO Nº | HOJA Nº | REFERENCIA | ESCALA | ESCALA GRAFICA |
| 7-9 | 6-37 | DL-80-BIZKAIA | 1 / 1.000 | 0 10 20 30 40 50 m |
| PLANO | | APROBADO: O.M. 08/03/2000 | | |
| RECTIFICACION DESLINDE POR CORRECCION DE RIBERA DE MAR Y AMPLIACION A 200 m. SERVIDUMBRE DE PROTECCION | | | | |

| | |
|----------------------|-----------------------------|
| EXAMINADO Y CONFORME | |
| FECHA: | Vº Bº |
| Septiembre de 2021 | EL JEFE DE LA DEMARCAION |
| | Fdo.: Fernando Pérez Burgos |

| | | | | | | | | | | |
|---|--|------|------|------|------|------|--|------|------|--|
| INFORMACION CARTOGRAFICA | GRAFICO DE DISTRIBUCION DE HOJAS | | | | | | | | | |
| PROYECCION Y COORDENADAS U.T.M. - HUSO 30 ACTUALIZACION COORDENADAS A SISTEMA OFICIAL ETRS89 ALTITUDES REFERIDAS AL NIVEL DEL MAR EN ALICANTE VUELO FOTOGRAFICO REALIZADO EN 1.989 APOYO DE CAMPO REALIZADO EN 1.992 RESTITUCION Y DIBUJO REALIZADO EN 1.992 ACTUALIZADO EN 1.998 | <table border="1"> <tr> <td></td> <td>5-37</td> <td>5-38</td> </tr> <tr> <td>6-36</td> <td>6-37</td> <td></td> </tr> <tr> <td>7-36</td> <td>7-37</td> <td></td> </tr> </table> | | 5-37 | 5-38 | 6-36 | 6-37 | | 7-36 | 7-37 | |
| | 5-37 | 5-38 | | | | | | | | |
| 6-36 | 6-37 | | | | | | | | | |
| 7-36 | 7-37 | | | | | | | | | |

| | |
|----------------------------|-----------------------------------|
| SIGNOS CONVENCIONALES | |
| — LINEA DE AGUA | +++ LINEA DE LIMITE DE PROTECCION |
| --- LINEA DE RIBERA DE MAR | - - - LIMITE PARCELAS COLINDANTES |
| ... LINEA DE TRANSITO | — LINEA PERIMETRO CONCESIONES |
| — LINEA DE DESLINDE | — LIMITE ZONA URBANA / RUSTICA |
| | ● HITOS |
| | △ VERTICES RED GEODESICA |
| | △ VERTICES REPLANTEO |
| | SU/SNU. SUELO URBANO / NO URBANO |

| VERTICES DE LA POLIGONAL DEL DESLINDE | | | | VERTICES DE LA RIBERA DEL MAR | | | |
|---------------------------------------|------------|-------------|----------|-------------------------------|----------|----------|----------|
| N_ORDEN | X_ETRS89 | Y_ETRS89 | Z_ETRS89 | N_ORDEN | X_ETRS89 | Y_ETRS89 | Z_ETRS89 |
| M-52 | 516345,827 | 4809275,575 | 22,000 | | | | |
| M-53 | 516325,626 | 4809242,810 | 20,400 | | | | |
| M-54 | 516306,965 | 4809175,904 | 22,101 | | | | |
| M-55 | 516301,091 | 4809142,165 | 21,904 | | | | |
| M-56 | 516291,230 | 4809129,166 | 25,803 | | | | |
| M-57 | 516292,979 | 4809108,995 | 27,405 | | | | |
| M-58 | 516279,628 | 4809103,015 | 27,103 | | | | |
| M-59 | 516268,207 | 4809109,780 | 26,003 | | | | |
| M-60 | 516258,820 | 4809097,012 | 27,104 | | | | |
| M-61 | 516251,420 | 4809082,723 | 26,004 | | | | |
| M-62 | 516246,320 | 4809073,305 | 16,806 | | | | |
| M-63 | 516243,821 | 4809062,147 | 16,000 | | | | |
| M-64 | 516236,872 | 4809057,988 | 15,500 | | | | |
| M-65 | 516238,773 | 4809043,129 | 17,300 | | | | |
| M-66 | 516249,011 | 4809038,093 | 17,308 | | | | |
| M-67 | 516237,610 | 4809022,371 | 16,000 | | | | |
| M-68 | 516248,460 | 4809018,126 | 18,104 | | | | |
| M-69 | 516224,181 | 4809000,018 | 25,007 | | | | |
| M-70 | 516241,009 | 4808995,405 | 30,405 | | | | |
| M-71 | 516231,047 | 4808992,892 | 31,204 | | | | |
| M-72 | 516219,144 | 4808912,924 | 31,207 | | | | |
| M-73 | 516218,381 | 4808889,136 | 31,302 | | | | |
| M-74 | 516212,980 | 4808858,197 | 29,408 | | | | |
| M-75 | 516212,898 | 4808836,905 | 26,501 | | | | |



SECRETARIA DE ESTADO DE MEDIO AMBIENTE
 Direccion General de la Costa y el Mar
DEMARCAION DE COSTAS DEL PAIS VASCO (BIZKAIA)
DESLINDE DEL DOMINIO PUBLICO MARITIMO-TERRESTRE
 en el tramo de la COSTA DE BAKIO, desde el límite con el T.M. DE BERMEO hasta el inicio de la PLAYA DE BAKIO
 T. M. DE BAKIO

| | | | | |
|---------------------------|---------|--|-----------|--------------------|
| PLANO Nº | HOJA Nº | REFERENCIA | ESCALA | ESCALA GRAFICA |
| 8-9 | 7-36 | DL-80-BIZKAIA | 1 / 1.000 | 0 10 20 30 40 50 m |
| APROBADO: O.M. 08/03/2000 | | RECTIFICACION DESLINDE POR CORRECCION DE RIBERA DE MAR Y AMPLIACION A 200 m. SERVIDUMBRE DE PROTECCION | | |

EXAMINADO Y CONFORME
 FECHA: Septiembre de 2021
 Vº Bº EL JEFE DE LA DEMARCAION
 Fdo.: Fernando Pérez Burgos

| | | | | | | | |
|---|--|------|------|------|------|------|------|
| INFORMACION CARTOGRAFICA | GRAFICO DE DISTRIBUCION DE HOJAS | | | | | | |
| PROYECCION Y COORDENADAS U.T.M. - HUSO 30 ACTUALIZACION COORDENADAS A SISTEMA OFICIAL ETRS89 ALTITUDES REFERIDAS AL NIVEL DEL MAR EN ALICANTE VUELO FOTOGRAFICO REALIZADO EN 1.989 APOYO DE CAMPO REALIZADO EN 1.992 RESTITUCION Y DIBUJO REALIZADO EN 1.992 ACTUALIZADO EN 1.998 | <table border="1"> <tr> <td>5-37</td> <td>5-38</td> </tr> <tr> <td>6-36</td> <td>6-37</td> </tr> <tr> <td>7-36</td> <td>7-37</td> </tr> </table> | 5-37 | 5-38 | 6-36 | 6-37 | 7-36 | 7-37 |
| 5-37 | 5-38 | | | | | | |
| 6-36 | 6-37 | | | | | | |
| 7-36 | 7-37 | | | | | | |

SIGNOS CONVENCIONALES

| | | | | | |
|-------|------------------------|-----|-------------------------------|--------|--------------------------|
| — | LINEA DE AGUA | +++ | LINEA DE LIMITE DE PROTECCION | ⊙ | HITOS |
| - - - | LINEA DE RIBERA DE MAR | — | LIMITE PARCELAS COLINDANTES | ⊙ | VERTICES RED GEODESICA |
| ⋯ | LINEA DE TRANSITO | — | LINEA PERIMETRO CONCESIONES | ⊙ | VERTICES REPLANTO |
| — | LINEA DE DESLINDE | — | LIMITE ZONA URBANA / RUSTICA | SU/SNU | SUELO URBANO / NO URBANO |

| VERTICES DE LA POLIGONAL DEL DESLINDE | | | | VERTICES DE LA RIBERA DEL MAR | | | |
|---------------------------------------|------------|-------------|----------|-------------------------------|------------|-------------|----------|
| N. MOION | X_ETRS89 | Y_ETRS89 | Z_ETRS89 | N. MOION | X_ETRS89 | Y_ETRS89 | Z_ETRS89 |
| M-83 | 516126,370 | 4808777,227 | 19,106 | M-83 | 516083,047 | 4808780,624 | 22,902 |
| M-85 | 516083,047 | 4808780,624 | 22,902 | M-85 | 516057,055 | 4808761,899 | 23,406 |
| M-86 | 516057,055 | 4808761,899 | 23,406 | M-86 | 516039,986 | 4808759,692 | 25,004 |
| M-87 | 516039,986 | 4808759,692 | 25,004 | M-87 | 515998,738 | 4808752,982 | 18,603 |
| M-88 | 515998,738 | 4808752,982 | 18,603 | M-88 | 515993,508 | 4808743,938 | 18,509 |
| M-89 | 515993,508 | 4808743,938 | 18,509 | M-89 | 515979,709 | 4808735,137 | 17,606 |
| M-90 | 515979,709 | 4808735,137 | 17,606 | M-90 | 515976,190 | 4808725,036 | 17,309 |
| M-91 | 515976,190 | 4808725,036 | 17,309 | M-91 | 515964,331 | 4808716,902 | 15,108 |
| M-92 | 515964,331 | 4808716,902 | 15,108 | M-92 | 515957,080 | 4808709,649 | 9,102 |
| M-93 | 515957,080 | 4808709,649 | 9,102 | M-93 | 515951,037 | 4808699,695 | 9,208 |
| M-94 | 515951,037 | 4808699,695 | 9,208 | M-94 | 515939,286 | 4808697,124 | 10,100 |
| M-95 | 515939,286 | 4808697,124 | 10,100 | M-95 | 515927,926 | 4808695,088 | 12,600 |
| M-96 | 515927,926 | 4808695,088 | 12,600 | M-96 | 515925,515 | 4808687,096 | 12,807 |
| M-97 | 515925,515 | 4808687,096 | 12,807 | M-97 | 515931,064 | 4808678,100 | 13,307 |
| M-98 | 515931,064 | 4808678,100 | 13,307 | M-98 | 515928,102 | 4808668,856 | 13,700 |
| M-99 | 515928,102 | 4808668,856 | 13,700 | M-99 | 515912,472 | 4808664,476 | 12,200 |
| M-100 | 515912,472 | 4808664,476 | 12,200 | M-100 | 515902,122 | 4808667,859 | 12,600 |
| M-101 | 515902,122 | 4808667,859 | 12,600 | M-101 | 515897,104 | 4808672,943 | 13,904 |
| M-102 | 515897,104 | 4808672,943 | 13,904 | M-102 | 515888,063 | 4808669,361 | 8,601 |
| M-103 | 515888,063 | 4808669,361 | 8,601 | M-103 | 515877,843 | 4808670,647 | 11,301 |
| M-104 | 515877,843 | 4808670,647 | 11,301 | M-104 | 515871,795 | 4808668,819 | 10,400 |
| M-105 | 515871,795 | 4808668,819 | 10,400 | M-105 | 515872,295 | 4808665,010 | 11,805 |
| M-106 | 515872,295 | 4808665,010 | 11,805 | M-106 | 515882,645 | 4808660,097 | 11,800 |
| M-107 | 515882,645 | 4808660,097 | 11,800 | M-107 | 515894,364 | 4808657,671 | 13,209 |
| M-108 | 515894,364 | 4808657,671 | 13,209 | M-108 | 515901,175 | 4808648,005 | 5,800 |
| M-109 | 515901,175 | 4808648,005 | 5,800 | M-109 | 515947,176 | 4808615,971 | 7,208 |
| M-110 | 515947,176 | 4808615,971 | 7,208 | M-110 | 515980,756 | 4808591,228 | 6,103 |
| M-111 | 515980,756 | 4808591,228 | 6,103 | | | | |



M A R C A N T A B R I C O

Término Municipal de Bakio